



คู่มือ การปฏิบัติงานกองช่าง

องค์การบริหารส่วนตำบลหัวเขา
อำเภอเดิมบางนางบวช จังหวัดสุพรรณบุรี

โทรศัพท์/โทรสาร : ๐๓๕ ๔๗๐ ๐๔๗

โทรศัพท์มือถือ : ๐๘๘ ๔๕๗ ๘๕๑๒

เว็บไซต์ : www.huakhao.go.th

คำนำ

การจัดทำคู่มือการปฏิบัติงานของกองช่าง องค์การบริหารส่วนตำบลหัวเขา มีความประสงค์เพื่อเป็นการเพิ่มประสิทธิภาพการปฏิบัติงานขององค์กร รวมทั้งลดปัญหาความซ้ำซ้อน และมีมาตรฐานในการปฏิบัติงาน และเพื่อให้ข้าราชการและลูกจ้างกองช่าง มีคู่มือการปฏิบัติงานที่ชัดเจน เป็นลายลักษณ์อักษร ซึ่งแสดงรายละเอียดขั้นตอนการปฏิบัติงานของกิจกรรม/กระบวนการต่างๆของกองช่าง

เพื่อเป็นการสร้างมาตรฐานการปฏิบัติงาน ซึ่งจะช่วยให้การทำงานของกองช่างได้มาตรฐาน เป็นไปตามเป้าหมาย การบริการที่มีคุณภาพ รวดเร็วทันตามกำหนดเวลา มีการทำงานปลอดภัย บรรลุข้อกำหนดที่สำคัญของกระบวนการ ซึ่งตอบสนองต่อความต้องการของผู้รับบริการและผู้มีส่วนได้ส่วนเสียสำคัญ

คณะผู้จัดทำหวังเป็นอย่างยิ่งว่า ข้าราชการและลูกจ้างผู้รับผิดชอบกองช่าง องค์การบริหารส่วนตำบลหัวเขา จะได้นำคู่มือการปฏิบัติงานฉบับนี้ไปศึกษาและได้นำมาใช้ในการปฏิบัติงานได้อย่างมีประสิทธิภาพ บรรลุตามหน้าที่ขององค์การบริหารส่วนตำบลหัวเขา ที่ได้ระบุไว้ในข้อบัญญัติตำบล

กองช่าง องค์การบริหารส่วนตำบลหัวเขา

สารบัญ

	หน้า
๑. วัตถุประสงค์	๑
๒. ขอบเขตกระบวนการ	๑
๓. คำอธิบายรายละเอียดกระบวนการ	๓
๔. กรอบแนวคิด	๕
๕. ข้อกำหนดที่สำคัญ	๘
๖. งานควบคุมอาคาร	๘
๖.๑ หน้าที่ความรับผิดชอบ	๘
๖.๒ ขั้นตอนการดำเนินงานขออนุญาตฯ	๑๒
๖.๓ คำอธิบายสัญลักษณ์ที่ใช้/คำอธิบายย่อ	๑๓
๗. ภาคผนวก	๑๔
- แบบ ข.๑ (คำขออนุญาตก่อสร้าง ดัดแปลง รื้อถอน หรือเคลื่อนย้ายอาคาร	
- แบบแจ้งขออนุญาตขุดดิน/ถมดิน ตามพระราชบัญญัติการขุดดิน/ถมดิน พ.ศ. ๒๕๔๓	

วัตถุประสงค์

การจัดทำคู่มือการปฏิบัติงาน (Work Manual) เป็นเครื่องมือที่สำคัญอย่างหนึ่งในการทำงานทั้งระดับหัวหน้างานและผู้ปฏิบัติงาน ซึ่งเป็นการจัดทำรายละเอียดของการทำงานในหน่วยงานนั้นๆ อย่างเป็นระบบและครบถ้วน สามารถนำไปใช้ประโยชน์ได้หลายประการ เช่น การสอนงาน การตรวจสอบการทำงาน การควบคุมงาน การติดตามงาน และการประเมินผลการปฏิบัติงาน เป็นต้น ทั้งนี้เพื่อเพิ่มประสิทธิภาพในการดำเนินงานขององค์กร เปรียบเสมือนแผนที่บอกเส้นทางการทำงานที่มีจุดเริ่มต้นและจุดสิ้นสุด มีคำอธิบายตามที่จำเป็น เพื่อให้ผู้ปฏิบัติงานไว้ใช้อย่างมีให้เกิดความผิดพลาดในการทำงาน และเพื่อเป็นการเพิ่มประสิทธิภาพการปฏิบัติงานขององค์กร รวมทั้งลดปัญหาความซ้ำซ้อนและมีมาตรฐานในการปฏิบัติงาน องค์กรการบริหารส่วนตำบลหัวเขาเห็นควรให้แต่ละส่วนได้มีการจัดทำคู่มือการปฏิบัติงานของหน่วยงานให้มีความครบถ้วน ถูกต้องและมีความเหมาะสมกับสภาพการณ์ในปัจจุบัน โดยให้พิจารณาถึงความครบถ้วน ถูกต้อง มีความเหมาะสมกับสภาพการณ์ในปัจจุบัน และขอด้วยระเบียบกฎหมาย

ขอบเขตกระบวนการ

งานควบคุมอาคาร มี ๕ กระบวนการดังนี้

ลำดับ	กระบวนการ	จำนวนขั้นตอน	ระยะเวลา (วันทำการ)
๑	การพิจารณาอนุญาตก่อสร้างอาคาร ดัดแปลง,รี้อถอน,ต่ออายุใบอนุญาตอาคาร ยกเว้นอาคารสูงและอาคารขนาดใหญ่พิเศษ		
	๑.๑อาคารอยู่อาศัยขนาดพื้นที่ไม่เกิน ๑๕๐ ตารางเมตร	๔	๔ วัน
	๑.๒ อาคารอยู่อาศัยขนาดพื้นที่เกิน ๑๕๐ ตารางเมตร และอาคารอื่นๆ ที่มีพื้นที่ไม่เกิน ๒,๐๐๐ ตารางเมตร สูงไม่เกิน ๔ ชั้น หรือสูงไม่เกิน ๑๕ เมตร	๕	๑๕ วัน
	๑.๓ อาคารที่มีพื้นที่เกิน ๒,๐๐๐ ตารางเมตร สูงเกิน ๔ ชั้น หรือสูงเกิน ๑๕ เมตร	๕	๓๐ วัน
๒	การขออนุญาตก่อสร้างอาคารชั่วคราว	๔	๔ วัน
๓	การแจ้งความประสงค์จะก่อสร้าง ดัดแปลง รื้อถอนฯ โดยไม่ยื่นคำขอรับใบอนุญาตจากเจ้าพนักงานท้องถิ่น (ตามมาตรา ๓๙ ทวิฯ)	๔	๑ วัน
๔	การออกใบรับรองการก่อสร้างดัดแปลงหรือ เคลื่อนย้ายอาคาร ประเภทควบคุมการใช้	๔	๗ วัน
๕	การตรวจสอบและดำเนินการ กับผู้กระทำผิดกฎหมายควบคุมอาคารและกฎหมายผังเมือง	๗	แล้วแต่กรณี

งานก่อสร้าง มี ๖ กระบวนงาน ดังนี้

ลำดับ	กระบวนกร	จำนวน ขั้นตอน	ระยะเวลา
๑	การซ่อมแซมและบูรณะถนน ตรอก ซอย สะพาน และสิ่งสาธารณประโยชน์ อื่นๆที่ชำรุดเสียหาย รวมทั้งการดูแลบำรุงรักษาให้อยู่ในสภาพเรียบร้อย โดยใช้ วัสดุ อุปกรณ์และกำลังเจ้าหน้าที่ขององค์การบริหารส่วนตำบลหัวเขา	๓	๓ วัน
๒	การซ่อมแซมและบูรณะถนน ตรอก ซอย สะพาน และสิ่งสาธารณประโยชน์ อื่นๆที่ชำรุดเสียหาย รวมทั้งการดูแลบำรุงรักษาให้อยู่ในสภาพเรียบร้อย โดยใช้ งบประมาณในหมวดค่าใช้สอยขององค์การบริหารส่วนตำบลหัวเขา	๔	ตามระเบียบพัสดุ และตามสัญญา
๓	การก่อสร้างและบูรณะถนน ตรอก ซอย สะพาน และสิ่งสาธารณประโยชน์ อื่นๆ โดยใช้งบประมาณในหมวดค่า ครุภัณฑ์ ที่ดินและสิ่งก่อสร้าง	๔	ตามระเบียบพัสดุ และตามสัญญา
๔	การจัดทำรายละเอียดขอตั้งงบประมาณในหมวดค่าที่ดินและสิ่งก่อสร้าง และ การดำเนินงานตามโครงการ	๔	ตามกำหนดการ ของสำนัก งบประมาณ
๕	การจ้างเหมาและการควบคุมงานตามระเบียบกระทรวงมหาดไทยฯ	๖	ตามระเบียบพัสดุ และตามสัญญา
๖	การปฏิบัติงานและการแก้ไขปัญหาอื่นๆ	๓	๒ - ๓ วัน

งานรักษาที่สาธารณะ มี ๕ กระบวนงาน ดังนี้

ลำดับ	กระบวนกร	จำนวน ขั้นตอน	ระยะเวลา
๑	การชี้ระวางแนวเขตที่สาธารณะร่วมกับช่างรังวัดของสำนักงานที่ดินฯ	๔	๔ วัน
๒	การดำเนินคดีและรื้อถอนกรณีมีการก่อสร้างรุกล้ำที่สาธารณะ	๓	ตามกฎหมาย และระเบียบ
๓	การขออนุญาตเชื่อมต่อระบายน้ำในที่สาธารณะ	๓	๖-๑๔ วัน แล้วแต่กรณี
๔	การขออนุญาตขุดดินและถมดิน	๓	๕ วัน
๕	การกำหนดแนวเขตที่สาธารณะในกรณี ขออนุญาตก่อสร้าง ดัดแปลงอาคาร ตามพระราชบัญญัติควบคุมอาคาร	๓	๒ วัน

กลุ่มงานระบายน้ำ มี ๓ กระบวนการ ดังนี้

ลำดับ	กระบวนการ	จำนวน ขั้นตอน	ระยะเวลา
๑	งานสำรวจข้อมูลคลองลำรางเพื่อวางแผนการก่อสร้างและปรับปรุงระบบระบายน้ำ	๓	๒๒ - ๓๗ วัน (แผนงาน)
๒	งานขุดลอกคู คลอง ลำราง กำจัดวัชพืช และงานล้างทำความสะอาดรางระบายน้ำ (โดยวิธีจ้างเหมา)	๓	ตามแผนงาน ตามระเบียบพัสดุ และตามสัญญา
๓	การปฏิบัติงานและการแก้ไขปัญหาเรื่องร้องเรียนต่างๆ	๓	๒ - ๓ วัน

งานธุรการ มี ๔ กระบวนการ ดังนี้

ลำดับ	กระบวนการ	จำนวน ขั้นตอน	ระยะเวลา
๑	การรับหนังสือ	๒	๑ / ๒ วัน
๒	การส่งหนังสือ	๒	๑ วัน
๓	การจัดซื้อพัสดุครุภัณฑ์ การจัดซื้อวัสดุก่อสร้าง	๔	๑๔ วัน
๔	การเบิกจ่ายเงินค่าสวัสดิการต่างๆ	๔	๗ วัน

★ คำอธิบายรายละเอียดกระบวนการต่างๆ

งานควบคุมอาคาร มี ๕ กระบวนการดังนี้

๑. การพิจารณาอนุญาตก่อสร้างอาคาร ตัดแปลง, รื้อถอน, ต่ออายุใบอนุญาต อาคาร ยกเว้นอาคารสูงและอาคารขนาดใหญ่พิเศษ โดยเริ่มตั้งแต่การรับเรื่องดำเนินการ ตรวจสอบ ออกใบอนุญาตหรือออกคำสั่งแก้ไข แจ้งผู้ยื่นขออนุญาต และบันทึกหลักฐานข้อมูล
๒. การขออนุญาตก่อสร้างอาคารชั่วคราว โดยเริ่มตั้งแต่การรับเรื่องดำเนินการ ตรวจสอบ ออกใบอนุญาตหรือออกคำสั่งแก้ไข แจ้งผู้ยื่นขออนุญาต และบันทึกหลักฐานข้อมูล
๓. การแจ้งความประสงค์จะก่อสร้าง ตัดแปลง รื้อถอนฯ โดยไม่ยื่นคำขอรับใบอนุญาตจากเจ้าพนักงานท้องถิ่น (ตามมาตรา ๓๙ ทวิฯ) โดยเริ่มตั้งแต่การรับเรื่องดำเนินการ ตรวจสอบเอกสารและคิดค่าธรรมเนียม ออกใบรับแจ้ง แจ้งผู้ยื่นขออนุญาตจ่ายค่าธรรมเนียม ตรวจสอบแบบแปลนและเอกสาร (ออกหนังสือหักท้วงภายใน ๗ วัน)
๔. การออกใบรับรองการก่อสร้างตัดแปลงหรือ เคลื่อนย้ายอาคาร ประเภทควบคุมการใช้ โดยเริ่มตั้งแต่การรับเรื่องดำเนินการ ตรวจสอบ ออกใบอนุญาตหรือออกคำสั่งแก้ไข แจ้งผู้ยื่นขออนุญาต และบันทึกหลักฐานข้อมูล

๕. การตรวจสอบและดำเนินการ กับผู้กระทำผิดกฎหมายควบคุมอาคารและกฎหมายผังเมือง โดยเริ่มตั้งแต่การตรวจพบหรือได้รับแจ้ง ตรวจสอบข้อเท็จจริง สรุปรวบรวมเอกสาร ออกคำสั่งตามกฎหมาย ดำเนินการตามกฎหมาย

งานก่อสร้าง มี ๖ กระบวนงาน ดังนี้

๑. การซ่อมแซมและบูรณะถนน ตรอก ซอย สะพาน และสิ่งสาธารณะประโยชน์อื่นๆที่ชำรุดเสียหาย รวมทั้งการดูแลบำรุงรักษาให้อยู่ในสภาพเรียบร้อย โดยใช้วัสดุ อุปกรณ์และกำลังเจ้าหน้าที่ขององค์การบริหารส่วนตำบลหัวเขา โดยเริ่มตั้งแต่การสำรวจออกแบบประมาณการ ขออนุมัติวัสดุ และรายงานผล
๒. การซ่อมแซมและบูรณะถนน ตรอก ซอย สะพาน และสิ่งสาธารณะประโยชน์อื่นๆที่ชำรุดเสียหาย รวมทั้งการดูแลบำรุงรักษาให้อยู่ในสภาพเรียบร้อย โดยใช้งบประมาณในหมวดค่าใช้สอยขององค์การบริหารส่วนตำบลหัวเขา โดยเริ่มตั้งแต่การสำรวจออกแบบประมาณการ ขออนุมัติจ้างเหมาและดำเนินการ
๓. การก่อสร้างและบูรณะถนน ตรอก ซอย สะพาน และสิ่งสาธารณะประโยชน์อื่นๆ โดยใช้งบประมาณในหมวดค่า ครุภัณฑ์ ที่ดินและสิ่งก่อสร้าง โดยเริ่มตั้งแต่การสำรวจออกแบบประมาณการ ขอจัดสรรงบประมาณและจ้างเหมาตามระเบียบพัสดุ
๔. การจัดทำรายละเอียดขอตั้งงบประมาณในหมวดค่าที่ดินและสิ่งก่อสร้าง และการดำเนินงานตามโครงการ โดยเริ่มตั้งแต่การรวบรวมโครงการ จัดลำดับความสำคัญ ชี้แจงรายละเอียดงบประมาณ ตรวจสอบร่างข้อบัญญัติงบประมาณ ดำเนินการตามข้อบัญญัติงบประมาณ
๕. การจ้างเหมาและการควบคุมงานตามระเบียบกระทรวงมหาดไทยฯ โดยเริ่มตั้งแต่การเตรียมการ ดำเนินการจ้างเหมาตามระเบียบพัสดุ ควบคุมงาน ตรวจรับงาน ตั้งฎีกาเบิกจ่ายเงิน ตรวจสอบค่า K และติดตามผลตามสัญญา
๖. การปฏิบัติงานและการแก้ไขปัญหาอื่นๆ โดยเริ่มตั้งแต่การตรวจสอบคำร้องเรียนปัญหาความเดือดร้อน ความไม่เป็นระเบียบเรียบร้อยของถนน ตรอก ซอย สะพาน ไฟฟ้าส่องสว่างสาธารณะ และสาธารณูปโภค อื่นๆ ดำเนินการแก้ไขปัญหาหรือประสานงานกับหน่วยงานที่เกี่ยวข้อง รายงานผลและแจ้งให้ผู้ร้องเรียนทราบ

งานรักษาที่สาธารณะ มี ๕ กระบวนงาน ดังนี้

๑. การชี้ระวางแนวเขตที่สาธารณะร่วมกับช่างรังวัดของสำนักงานที่ดินฯ โดยเริ่มตั้งแต่การรับเรื่อง ตรวจสอบเอกสาร ดำเนินการ
๒. การดำเนินคดีและรื้อถอนกรณีมีการก่อสร้างรุกล้ำที่สาธารณะ โดยเริ่มตั้งแต่การตรวจสอบ รวบรวมเอกสาร ดำเนินการตามกฎหมาย
๓. การขออนุญาตเชื่อมต่อระบายน้ำในที่สาธารณะโดยเริ่มตั้งแต่การรับเรื่อง ตรวจสอบ ออกใบอนุญาต บันทึกหลักฐานข้อมูล
๔. การขออนุญาตขุดดินและถมดิน โดยเริ่มตั้งแต่การรับเรื่อง ตรวจสอบ ออกใบรับแจ้ง บันทึกหลักฐานข้อมูล
๕. การกำหนดแนวเขตที่สาธารณะในกรณี ขออนุญาตก่อสร้าง ดัดแปลงอาคาร ตามพระราชบัญญัติควบคุมอาคาร โดยเริ่มตั้งแต่การรับเรื่อง ตรวจสอบ ดำเนินการ

งานระบายน้ำ มี ๓ กระบวนงาน ดังนี้

๑. งานสำรวจข้อมูลคลองลำรางเพื่อวางแผนการก่อสร้างและปรับปรุงระบบระบายน้ำ โดยเริ่มตั้งแต่การสำรวจ วางแผนงาน ขอจัดสรรงบประมาณ รายงานผล
๒. งานขุดลอกคู คลอง ลำราง กำจัดวัชพืช และงานล้างทำความสะอาดท่อระบายน้ำ (โดยวิธีจ้างเหมา) โดยเริ่มตั้งแต่การสำรวจ ดำเนินการจ้างเหมา ควบคุมงาน รายงานผล
๓. การปฏิบัติงานและการแก้ไขปัญหาเรื่องร้องเรียนต่างๆ โดยเริ่มตั้งแต่การตรวจสอบ ดำเนินการ และ รายงานผล

งานธุรการ มี ๔ กระบวนงาน ดังนี้

๑. การรับหนังสือ โดยเริ่มตั้งแต่การรับหนังสือ ตรวจสอบความถูกต้องตามระเบียบของหนังสือ ลงทะเบียนรับ เสนอหัวหน้าผู้อำนวยการกองช่างสั่งการ
๒. การส่งหนังสือ โดยเริ่มตั้งแต่การเสนอผู้อำนวยการกองช่าง ตรวจสอบ ลงนาม ลงทะเบียน การจัดส่ง หนังสือและสำเนาส่งคืนเจ้าของเรื่อง
๓. การจัดซื้อพัสดุครุภัณฑ์ และวัสดุก่อสร้าง โดยเริ่มตั้งแต่การสำรวจ กำหนดรายละเอียด ขออนุมัติจัดซื้อ เสนอราคา ตรวจสอบพัสดุ ลงทะเบียนพัสดุ รายงานผล
๔. การเบิกจ่ายเงินค่าสวัสดิการต่างๆ โดยเริ่มตั้งแต่การตรวจสอบ ลงระบบคอมพิวเตอร์ ส่งเรื่องเสนอฝ่าย การคลัง ดำเนินการรับ-จ่ายเงิน และส่งหลักฐานการรับเงิน

☆ **กรอบแนวคิด**

การจัดทำคู่มือการปฏิบัติงานของกองช่าง องค์การบริหารส่วนตำบลหัวเขา เพื่อเจ้าหน้าที่จะได้ใช้เป็น คู่มือปฏิบัติงานได้ ถูกต้อง รวดเร็ว ให้ประชาชนมีความพึงพอใจและมีประสิทธิภาพเป็นมาตรฐาน คู่มือการ ปฏิบัติงานของส่วนกองช่าง มีกรอบแนวคิดแบ่งออกเป็น ๔ กระบวนงาน ดังนี้

๑. การยื่นขออนุญาต ต่างๆ มุ่งเน้นความรวดเร็วของการบริการและความพึงพอใจของประชาชน

ผู้รับบริการ	ความต้องการ/ความคาดหวัง
<ul style="list-style-type: none">■ ประชาชนและผู้ประกอบการ	<ul style="list-style-type: none">■ ได้รับความสะดวกรวดเร็วในการรับบริการ
ผู้มีส่วนได้ส่วนเสีย	ความต้องการ/ความคาดหวัง
<ul style="list-style-type: none">■ ประชาชนและผู้ประกอบการ■ องค์การบริหารส่วนตำบลหัวเขา	<ul style="list-style-type: none">■ ประชาชนและผู้ประกอบการ ได้รับความพึงพอใจในการรับบริการ■ องค์การบริหารส่วนตำบลหัวเขาสามารถจัดเก็บ ค่าธรรมเนียมสามารถควบคุม ตรวจสอบและ ทราบจำนวน สิ่งปลูกสร้างที่ได้รับการขออนุญาต

กฎหมายที่เกี่ยวข้อง	ประสิทธิภาพของกระบวนการ	ความคุ้มค่า
<ul style="list-style-type: none"> กฎหมายเอกสารอ้างอิง หมวด ๑ วิชาชีพวิศวกร สถาปนิก ควบคุม หมวด ๒ ควบคุมอาคาร หมวด ๔ รักษาที่สาธารณะ ฯลฯ 	<ul style="list-style-type: none"> ประชาชนมีความพึงพอใจ 	<ul style="list-style-type: none"> องค์การบริหารส่วนตำบลหัวเขา สามารถควบคุม ตรวจสอบและทราบจำนวน สิ่งปลูกสร้างที่ได้รับการขออนุญาต

๒. การบริการสาธารณะ การแก้ไขปัญหาเรื่องร้องเรียนต่างๆ มุ่งเน้นความรวดเร็วของการบริการเพื่อความพึงพอใจของประชาชน

ผู้รับบริการ	ความต้องการ/ความคาดหวัง
<ul style="list-style-type: none"> ประชาชนและผู้ร้องเรียน 	<ul style="list-style-type: none"> ประชาชนพึงพอใจในการปฏิบัติงานของเจ้าหน้าที่ในการดำเนินการหรือระงับเหตุเดือดร้อนรำคาญ
ผู้มีส่วนได้ส่วนเสีย	ความต้องการ/ความคาดหวัง
<ul style="list-style-type: none"> องค์การบริหารส่วนตำบลหัวเขา ผู้ก่อเหตุเดือดร้อนรำคาญ 	<ul style="list-style-type: none"> ประชาชนพึงพอใจและพื้นที่มีความเป็นระเบียบเรียบร้อย ได้รับคำแนะนำในการแก้ไขปัญหาที่ถูกต้องอย่างเป็นธรรม

กฎหมายที่เกี่ยวข้อง	ประสิทธิภาพของกระบวนการ	ความคุ้มค่า
<ul style="list-style-type: none"> กฎหมายเอกสารอ้างอิง หมวด ๒ ควบคุมอาคาร หมวด ๔ รักษาที่สาธารณะ ฯลฯ 	<ul style="list-style-type: none"> ความพึงพอใจของประชาชน รวดเร็ว มีแผนงาน ถูกต้อง โปร่งใสและเป็นธรรมในการดำเนินการ 	<ul style="list-style-type: none"> พื้นที่ในเขตรับผิดชอบขององค์การบริหารส่วนตำบลหัวเขา เป็นพื้นที่น่าอยู่ มีความสะอาดเป็นระเบียบเรียบร้อย

๓. การดำเนินคดีต่อผู้กระทำความผิดในกฎหมายควบคุมอาคารและผังเมือง ฯลฯ

ผู้รับบริการ	ความต้องการ/ความคาดหวัง
<ul style="list-style-type: none"> ประชาชน 	<ul style="list-style-type: none"> พื้นที่ที่มีความเป็นระเบียบเรียบร้อย สะดวกปลอดภัย
ผู้มีส่วนได้ส่วนเสีย	ความต้องการ/ความคาดหวัง
<ul style="list-style-type: none"> ผู้กระทำความผิด องค์การบริหารส่วนตำบลหัวเขา 	<ul style="list-style-type: none"> ผู้กระทำความผิดต้องการให้กระบวนการพิจารณาความผิดของตนเป็นไปอย่างเป็นธรรมด้วยความโปร่งใสและยุติธรรม พื้นที่ที่มีความเป็นระเบียบเรียบร้อย

กฎหมายที่เกี่ยวข้อง	ประสิทธิภาพของกระบวนการ	ความคุ้มค่า
<ul style="list-style-type: none"> กฎหมายเอกสารอ้างอิง หมวด ๑ วิชาชีพวิศวกร สถาปนิก ควบคุม หมวด ๒ ควบคุมอาคาร หมวด ๔ รักษาที่สาธารณะ ฯลฯ 	<ul style="list-style-type: none"> ความพึงพอใจของประชาชน พื้นที่เสี่ยงได้รับการตรวจอย่างครอบคลุม 	<ul style="list-style-type: none"> พื้นที่ในเขตรับผิดชอบขององค์การบริหารส่วนตำบลหัวเขา เป็นพื้นที่ที่น่าอยู่ มีความสะอาดเป็นระเบียบเรียบร้อย

๔. การบริหารงานด้านบุคลากร มีความถูกต้องตามกฎระเบียบและแนวทางการปฏิบัติงาน บุคลากรภายในหน่วยงานมีความพึงพอใจและมีขวัญกำลังใจในการปฏิบัติหน้าที่

ผู้รับบริการ	ความต้องการ/ความคาดหวัง
<ul style="list-style-type: none"> ข้าราชการและลูกจ้างส่วนกลาง 	<ul style="list-style-type: none"> มีการติดตามตรวจสอบได้อย่างเป็นระบบรวดเร็ว
ผู้มีส่วนได้ส่วนเสีย	ความต้องการ/ความคาดหวัง
<ul style="list-style-type: none"> หน่วยงาน/ส่วนราชการ 	<ul style="list-style-type: none"> สามารถติดตามเอกสารและประสานงานได้อย่างรวดเร็ว

กฎหมายที่เกี่ยวข้อง	ประสิทธิภาพของกระบวนการ	ความคุ้มค่า
<ul style="list-style-type: none"> กฎหมายเอกสารอ้างอิง หมวด ๖ ชุกรการ เช่นระเบียบสำนักนายกรัฐมนตรีว่าด้วยงานสารบรรณ ฯลฯ 	<ul style="list-style-type: none"> รวดเร็ว ถูกต้อง สามารถตรวจสอบได้ 	<ul style="list-style-type: none"> บุคลากรภายในหน่วยงานมีความพึงพอใจและมีขวัญกำลังใจในการปฏิบัติหน้าที่

ข้อกำหนดที่สำคัญ

ชื่อกระบวนการงาน	ข้อกำหนดที่สำคัญ	ตัวชี้วัด
๑. การยื่นขออนุญาต ต่างๆ	<ul style="list-style-type: none">- หลักฐานการขออนุญาตถูกต้อง ครบถ้วนตามกฎหมาย- มีกระบวนการและแผนงานที่ชัดเจน	<ul style="list-style-type: none">- ร้อยละ ๑๐๐ ของผู้ยื่นขออนุญาต ที่เอกสารถูกต้อง ครบถ้วน ได้รับใบอนุญาต ภายในระยะเวลากฎหมาย กำหนด- ร้อยละ ๘๐ ของประชาชน มีความพึงพอใจในการบริการ
๒. การบริการสาธารณะ การแก้ไขปัญหาเรื่องร้องเรียนต่างๆ	<ul style="list-style-type: none">- มีขั้นตอนการทำงานที่ตรวจสอบได้- สามารถตรวจสอบและพบเห็นตำแหน่งที่เกิดปัญหาได้	<ul style="list-style-type: none">- ร้อยละ ๘๐ ของประชาชน มีความพึงพอใจในการบริการ- ร้อยละ ๑๐๐ ของเจ้าหน้าที่ สามารถปฏิบัติงานแก้ไขปัญหาร้องเรียนได้ กรณีตรวจสอบและพบเห็น ตำแหน่งที่เกิดปัญหา
๓. การสำรวจ ตรวจสอบ และการออกแบบ จ้างเหมา ควบคุมงาน ตรวจสอบรับงาน ต่างๆ	<ul style="list-style-type: none">- มีกระบวนการและแผนงานที่ชัดเจน- มีขั้นตอนการทำงานที่ตรวจสอบได้	<ul style="list-style-type: none">- ร้อยละ ๘๐ ของประชาชน หรือส่วนราชการมีความพึงพอใจในการบริการ- ร้อยละ ๑๐๐ ของเจ้าหน้าที่ สามารถปฏิบัติงานได้ตามหลักเกณฑ์ที่กฎหมายกำหนด
๔. การดำเนินคดีต่อผู้กระทำความผิดในกฎหมายควบคุมอาคารและผังเมือง ฯลฯ	<ul style="list-style-type: none">- มีกระบวนการและแผนงานที่ชัดเจน- มีขั้นตอนการทำงานที่ตรวจสอบได้- มีหลักฐานของผู้กระทำความผิด	<ul style="list-style-type: none">- ร้อยละ ๑๐๐ ของเจ้าหน้าที่ สามารถปฏิบัติงานได้ตามหลักเกณฑ์ที่กฎหมายกำหนด- ร้อยละ ๑๐๐ ของผู้กระทำความผิด ได้รับการดำเนินคดี
๕. การบริหารงานด้านบุคลากร	<ul style="list-style-type: none">- มีกระบวนการและแผนงานที่ชัดเจน- มีการจัดทำบัญชีรายชื่อเอกสารต่างๆอย่างเป็นระบบ	<ul style="list-style-type: none">- ร้อยละ ๑๐๐ ของเจ้าหน้าที่ สามารถปฏิบัติงานได้ตามหลักเกณฑ์ที่กฎหมายกำหนด- ร้อยละ ๑๐๐ ของหนังสือและเอกสารมีการตรวจสอบ และลงทะเบียนอย่างเป็นระบบ

ส่วนที่ ๒ งานควบคุมอาคาร

หน้าที่ความรับผิดชอบ

กลุ่มควบคุมอาคารมีหน้าที่รับผิดชอบเกี่ยวกับการควบคุมบังคับการหรือ ปฏิบัติงานให้เป็นไปตามกฎหมายว่าด้วยการควบคุมอาคาร,การผังเมือง,กฎกระทรวง,ข้อบัญญัติท้องถิ่นและกฎหมายอื่น ๆ ที่เกี่ยวข้อง ตามท้องที่การบริหารส่วนตำบลห้วยเขา ได้รับมอบอำนาจ ในฐานะเจ้าพนักงานท้องถิ่นดังนี้

๑. การพิจารณาอนุญาตให้ก่อสร้าง ดัดแปลง รื้อถอนอาคารและเคลื่อนย้ายอาคารตามมาตรา ๒๑ มาตรา ๒๒ และมาตรา ๓๙ ทวิ การอนุญาตให้ต่ออายุใบอนุญาตตามมาตรา ๓๕ การขอโอนใบอนุญาตก่อสร้าง ดัดแปลง รื้อถอน เคลื่อนย้ายอาคาร หรือ สิ่งปลูกสร้างตามมาตรา ๓๕ การขอโอนใบอนุญาต ก่อสร้าง ดัดแปลง รื้อถอน เคลื่อนย้ายอาคาร หรือ สิ่งปลูกสร้างตามมาตรา ๓๖ การสั่งแก้ไขเปลี่ยนแปลงแผนผัง บริเวณแบบแปลนหรือรายการคำนวณ ตามมาตรา ๒๗ และการรับทราบรายการบอกเลิกตัวผู้ควบคุมงาน หรือบอกเลิก การเป็นผู้ควบคุมงานตามมาตรา ๓๐ แห่งพระราชบัญญัติควบคุมอาคาร พ.ศ.๒๕๒๒ แก้ไขเพิ่มเติม (ฉบับที่ ๒) พ.ศ.๒๕๓๕ , (ฉบับที่ ๓) พ.ศ.๒๕๔๓ พระราชบัญญัติการผังเมือง พ.ศ.๒๕๑๘ กฎกระทรวง ต่างๆ ที่ออกตามความพระราชบัญญัติควบคุม และกฎหมายอื่น ๆ ที่เกี่ยวข้องๆ กับอาคารทุกประเภทที่ตั้งอยู่ใน พื้นที่รับผิดชอบ ยกเว้นอาคารสูงและอาคารขนาดใหญ่พิเศษ

๒. ตรวจสอบความถูกต้องของการแจ้งการใช้ประโยชน์ที่ดินตามกฎหมายกระทรวง

๓. ควบคุมการตรวจสอบการก่อสร้าง ดัดแปลง รื้อถอน และเคลื่อนย้ายอาคารให้ถูกต้องตรงตาม แผนผังบริเวณ แบบแปลน และรายการประกอบแบบแปลนที่ได้รับอนุญาต ตลอดจนวิธีการหรือเงื่อนไขที่ เจ้าพนักงานท้องถิ่นกำหนดไว้ใบอนุญาต

๔. ตรวจสอบดำเนินการกับผู้กระทำผิด หรือฝ่าฝืนพระราชบัญญัติควบคุมอาคาร พ.ศ.๒๕๒๒ แก้ไขเพิ่มเติม (ฉบับที่ ๒) พ.ศ.๒๕๓๕ , (ฉบับที่ ๓) พ.ศ.๒๕๔๓ ดังนี้

(๔.๑) การสั่งระงับการก่อสร้างอาคาร ดัดแปลงอาคาร รื้อถอนอาคาร

(๔.๒) การปฏิบัติการเคลื่อนย้ายอาคาร การสั่งห้ามใช้อาคาร การสั่งให้แก้ไขเปลี่ยนแปลงอาคาร และการสั่งให้รื้อถอนอาคาร ตามที่บัญญัติไว้ในมาตรา ๔๐ มาตรา ๔๑ มาตรา ๔๒ มาตรา ๔๓ มาตรา ๔๖ และ มาตรา ๔๖ ทวิ โดยไม่จำกัดประเภทอาคารเพื่อให้มีการรื้อถอนอาคารตามที่บัญญัติไว้ในมาตรา ๔๓ จน เสร็จการ โดยไม่จำกัดประเภทของอาคาร

(๔.๓) การร้องทุกข์ดำเนินคดีแก่ผู้กระทำความผิดกฎหมายและข้อบัญญัติฯ ในหน้าที่รับผิดชอบของ องค์การบริหารส่วนตำบลห้วยเขา

อาคารตามพระราชบัญญัติควบคุมอาคาร พ.ศ.๒๕๒๒ แก้ไขเพิ่มเติม (ฉบับที่ ๒) พ.ศ.๒๕๓๕ และ (ฉบับที่ ๓) พ.ศ.๒๕๔๓

อาคาร หมายความว่า ตึก บ้าน เรือน โรง ร้าน แพ คลังสินค้า สำนักงาน และสิ่งที่สร้างขึ้น อย่างอื่นซึ่งบุคคลอาจเข้าอยู่หรือเข้าใช้สอยได้ และความหมายรวมถึง

๑. อัฒจันทร์หรือสิ่งที่สร้างขึ้นอย่างอื่นเพื่อใช้เป็นที่ชุมนุมของประชาชน

๒. เขื่อน สะพาน อุโมงค์ ทางหรือท่อระบายน้ำ อุโมงค์ คานเรือ ท่าเรือ ท่าจอดเรือ รั้ว กำแพง หรือ ประตู่ ที่สร้างขึ้นติดต่อกับหรือใกล้เคียงกับที่สาธารณะหรือสิ่งที่สร้างขึ้นให้บุคคลทั่วไปใช้สอย

๓. ป้ายหรือสิ่งก่อสร้างขึ้นสำหรับติดหรือตั้งป้าย

(ก) ที่ติดหรือตั้งไว้เหนือที่สาธารณะและมีขนาดเกิน หนึ่งตารางเมตรหรือมีน้ำหนักรวมทั้งโครงสร้างเกินสิบกิโลกรัม

(ข) ที่ติดหรือตั้งไว้ในระยะห่างจากที่สาธารณะ ซึ่งเมื่อวัดในทางราบแล้วระยะห่างจากที่สาธารณะมีน้อยกว่าความสูงของป้ายนั้นเมื่อวัดจากพื้นดิน และมีขนาดหรือน้ำหนักเกินกว่าที่กำหนดในกฎกระทรวง

๔. พื้นหรือสิ่งก่อสร้างขึ้นเพื่อใช้เป็นที่จอดรถ ที่กลับรถ และทางเข้าออกของรถสำหรับอาคารที่กำหนดตามมาตรา ๘(๙)

๕. สิ่งก่อสร้างขึ้นอย่างอื่นตามที่กำหนดในกฎกระทรวง

อาคารตามพระราชบัญญัติการผังเมือง พ.ศ.๒๕๑๘

อาคาร หมายความว่า อาคารตามกฎหมายว่าควบคุมการก่อสร้างอาคาร รวมทั้งสิ่งปลูกสร้างทุกชนิดหรือสิ่งอื่นใดที่วางบน ใต้ หรือผ่านเหนือพื้นดินหรือพื้นน้ำ

อาคารดังต่อไปนี้ได้รับการยกเว้นไม่ต้องขออนุญาตตามมาตรา ๒๑ มาตรา ๒๒ มาตรา ๓๒ มาตรา ๓๓ และมาตรา ๓๔ ตามพระราชบัญญัติควบคุมอาคาร

๑. อาคารของกระทรวง ทบวง กรม ที่ใช้ในราชการหรือใช้เพื่อสาธารณประโยชน์
๒. อาคารของราชการส่วนท้องถิ่น ที่ใช้ในราชการหรือใช้เพื่อสาธารณประโยชน์
๓. อาคารขององค์การของรัฐที่จัดตั้งขึ้นตามกฎหมาย ที่ใช้ในกิจการขององค์การหรือใช้เพื่อสาธารณประโยชน์
๔. โบราณสถาน วัดวาอาราม หรืออาคารต่างๆ ที่ใช้เพื่อการศาสนา ซึ่งมีกฎหมายควบคุมการก่อสร้างไว้แล้วโดยเฉพาะ
๕. อาคารที่ทำการขององค์การระหว่างประเทศหรืออาคารที่ทำการของหน่วยงานที่ตั้งขึ้นตามความตกลงระหว่างรัฐบาลไทยกับรัฐบาลต่างประเทศ
๖. อาคารที่ทำการสถานทูตหรือสถานกงสุลต่างประเทศ

การก่อสร้าง ดัดแปลง รื้อถอน หรือเคลื่อนย้ายอาคารให้ผิดไปจากแผนผังบริเวณ แบบแปลน และรายการประกอบแบบแปลนที่ได้รับอนุญาต ตลอดจนวิธีการหรือเงื่อนไขที่เจ้าพนักงานท้องถิ่นกำหนดไว้ในใบอนุญาต ให้กระทำได้ในกรณีดังต่อไปนี้

๑. ไม่เป็นการเปลี่ยนแปลงแผนผังบริเวณ เว้นแต่ระยะที่ตั้งของอาคารถึงขอบเขตที่ดินหรือขอบเขตที่สาธารณะผิดไปจากแผนผังบริเวณที่ได้รับอนุญาตเกินร้อยละสิบ
๒. ไม่เป็นการเปลี่ยนแปลง ต่อเติม เพิ่ม ลด หรือขยายซึ่งลักษณะ ขอบเขต แบบ หรือรูปทรงของโครงสร้างของอาคาร เว้นแต่
 - (ก) สัดส่วนโครงสร้างของอาคารจะผิดไปจากแบบแปลนหรือรายการประกอบแบบแปลนที่ได้รับอนุญาตเกินร้อยละห้า หรือ
 - (ข) เมื่อผู้คำนวณแบบแปลน รายการประกอบแบบแปลนและรายการคำนวณ ตามมาตรา ๒๘ เห็นว่า มีความจำเป็นต้องเปลี่ยนแปลง ต่อเติม เพิ่ม ลด หรือขยายโครงสร้างของอาคารเพื่อความมั่นคงแข็งแรง โดยไม่ทำให้ลักษณะแบบ รูปทรง เนื้อที่ และที่ตั้งของอาคารผิดไปจากที่ได้รับอนุญาต และได้แจ้ง

ให้ผู้ควบคุมงานและเจ้าของอาคารทราบแล้ว พร้อมทั้งแจ้งเป็นหนังสือให้เจ้าพนักงานท้องถิ่นทราบโดยมี เหตุผลแสดงความจำเป็นพร้อมด้วยแบบแปลน รายการประกอบแบบแปลนและรายการคำนวณโครงสร้าง ของอาคารส่วนนั้นแล้ว ทั้งนี้ ต้องแจ้งก่อนใบอนุญาตก่อสร้าง ดัดแปลง รื้อถอน หรือเคลื่อนย้ายอาคารสิ้นอายุ

๓. ไม่เป็นการเปลี่ยนแปลง ต่อเติม เพิ่ม ลด หรือขยายซึ่งลักษณะ ขอบเขต แบบ รูปทรง สัดส่วน หรือเนื้อที่ของส่วนต่าง ๆ ของ อาคารที่ไม่เป็นโครงสร้างของอาคารอันเป็นการเพิ่มน้ำหนักให้แก่ โครงสร้างของอาคารส่วนหนึ่งส่วนใดเกินร้อยละสิบ

ทั้งนี้ กรณีตามวรรคหนึ่งต้องไม่ขัดต่อกฎกระทรวงที่ออกตามมาตรา ๘ ข้อบัญญัติท้องถิ่น ที่ออก ตามมาตรา ๙ หรือมาตรา ๑๐ หรือประกาศของรัฐมนตรีที่ออกตามมาตรา ๑๓ หรือมาตรา ๕๙ แห่ง พระราชบัญญัติควบคุมอาคาร พ.ศ.๒๕๒๒

การกระทำดังต่อไปนี้ไม่ถือเป็นการดัดแปลงอาคาร

๑. การเปลี่ยนโครงสร้างของอาคารโดยใช้วัสดุขนาด จำนวน และชนิดเดียวกับของเดิมเว้นแต่การ เปลี่ยนโครงสร้างของอาคารที่เป็นคอนกรีตเสริมเหล็ก คอนกรีตอัดแรง หรือเหล็กโครงสร้างรูปพรรณ

๒. การเปลี่ยนแปลงส่วนต่างๆ ของอาคารที่ไม่เป็นโครงสร้างของอาคาร โดยใช้วัสดุชนิดเดียวกับ ของเดิม หรือ วัสดุชนิดอื่นซึ่งไม่เป็นการเพิ่มน้ำหนักให้แก่โครงสร้างของอาคารเดิมส่วนหนึ่งส่วนใดเกิน ร้อยละ สิบ

๓. การเปลี่ยนแปลง การต่อเติม การเพิ่ม การลด หรือการขยายซึ่งลักษณะของเขต แบบรูปทรง สัดส่วน น้ำหนัก เนื้อที่ของส่วนต่างๆ ของอาคารที่ไม่เป็นโครงสร้างของอาคาร ซึ่งไม่เป็นการเพิ่มน้ำหนักให้แก่ โครงสร้างของอาคารเดิมส่วนหนึ่งใด เกินร้อยละสิบ

๔. การลดหรือการขยายเนื้อที่ของพื้นชั้นหนึ่งชั้นใด ให้มีเนื้อที่น้อยลงหรือมากขึ้น รวมกันไม่เกิน ห้าตารางเมตร โดยไม่ลดหรือเพิ่มจำนวนเสาหรือคาน

๕. การลดหรือการขยายเนื้อที่ของหลังคา ให้มีเนื้อที่มากขึ้น รวมกันไม่เกินห้าตารางเมตรโดยไม่ลด หรือเพิ่มจำนวนเสาหรือคาน

ทั้งนี้ การกระทำตามวรรคหนึ่งต้องไม่ขัดต่อกฎกระทรวงที่ออกตามมาตรา ๘ ข้อ บัญญัติท้องถิ่น ที่ออกมามาตรา ๙ หรือมาตรา ๑๐ หรือประกาศของรัฐมนตรีที่ออกตามมาตรา ๑๓ หรือ มาตรา ๕๙ แห่งพระราชบัญญัติควบคุมอาคาร พ.ศ. ๒๕๒๒

การแจ้งหนังสือทางปกครองก่อนออกคำสั่งเจ้าพนักงานท้องถิ่น

(พระราชบัญญัติวิธีปฏิบัติราชการทางปกครอง พ.ศ. ๒๕๓๙)

“คำสั่งทางปกครอง” หมายความว่า

๑. การใช้อำนาจตามกฎหมายของเจ้าหน้าที่ที่มีผลเป็นการสร้างนิติสัมพันธ์ขึ้นระหว่างบุคคลในอันที่จะก่อ เปลี่ยนแปลง โอน สงวน ระวัง หรือมีผลกระทบต่อสถานภาพของสิทธิหรือหน้าที่ของบุคคล ไม่ว่าจะเป็นการ ถาวรหรือชั่วคราว เช่น การสั่งการ การอนุญาต การอนุมัติ การวินิจฉัยอุทธรณ์ การรับรอง และการรับจดทะเบียน แต่ไม่หมายความรวมถึงการออกกฎ

๒. การอื่นที่กำหนดในกฎกระทรวง

มาตรา ๓๐ ในกรณีที่คำสั่งทางปกครองอาจกระทบถึงสิทธิของคู่กรณี เจ้าหน้าที่ต้องให้คู่กรณีมีโอกาสที่จะได้ทราบข้อเท็จจริงอย่างเพียงพอและมีโอกาสโต้แย้งและแสดงพยานหลักฐานของตน

ความในวรรคหนึ่งมิให้นำมาใช้บังคับในกรณีดังต่อไปนี้ เว้นแต่ เจ้าหน้าที่จะเห็นสมควรปฏิบัติเป็นอย่างอื่น

- (๑) เมื่อมีความจำเป็นรีบด่วนหากปล่อยให้นิ่งช้าไปจะก่อให้เกิดความเสียหายอย่างร้ายแรงแก่ผู้หนึ่งผู้ใดหรือจะกระทบต่อประโยชน์สาธารณะ
 - (๒) เมื่อจะมีผลทำให้ระยะเวลาที่กฎหมายหรือกฎกำหนดไว้ในการทำคำสั่งทางปกครองต้องล่าช้าออกไป
 - (๓) เมื่อเป็นข้อเท็จจริงที่คู่กรณีนั้นเองได้ให้ไว้ในคำขอ คำให้การหรือคำแถลง
 - (๔) เมื่อโดยสภาพเห็นได้ชัดในตัวว่าการให้โอกาสดังกล่าวไม่อาจกระทำได้
 - (๕) เมื่อเป็นมาตรการบังคับทางปกครอง
 - (๖) กรณีอื่นตามที่กำหนดในกฎกระทรวง
- ห้ามมิให้เจ้าหน้าที่ให้โอกาสตามวรรคหนึ่ง ถ้าจะก่อให้เกิดผลเสียหายอย่างร้ายแรงต่อประโยชน์สาธารณะ

การดำเนินการ ในการดำเนินการตามพระราชบัญญัติควบคุมอาคาร พ.ศ. ๒๕๒๒ เมื่อนายตรวจอาคารตรวจพบหรือได้รับการร้องเรียนและตรวจสถานที่แล้วปรากฏอาคารรายนั้น ได้ก่อสร้างโดยมิได้รับอนุญาตจากเจ้าพนักงานท้องถิ่นให้ตรวจสอบข้อมูลผู้กระทำความผิด, ที่อยู่, กรรมสิทธิ์ที่ดิน เพื่อรายงานผู้บังคับบัญชาพิจารณา แจกหนังสือทางปกครองก่อนออกคำสั่งตามพระราชบัญญัติควบคุมอาคาร เว้นแต่ มีความจำเป็นเร่งด่วนใน มาตรา ๓๐(๑), (๒),(๔)

- ขั้นตอนการดำเนินงานขออนุญาตก่อสร้าง/ต่อเติม/รื้อถอนอาคาร




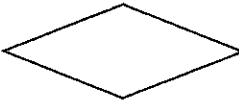
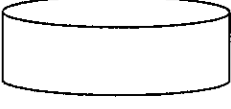


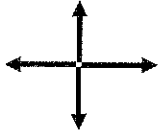

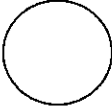
๑. ผู้ยื่นคำร้อง ขอรับแบบฟอร์มการยื่นคำร้องได้ ณ ที่ทำการองค์การบริหารส่วนตำบลหัวเขา
๒. ผู้ยื่นคำร้อง นำแบบคำร้องพร้อมหลักฐานยื่นต่อ กองช่าง องค์การบริหารส่วนตำบลหัวเขา เพื่อจัดทำหนังสือรับรองการขออนุญาต

หลักฐาน

- สำเนาบัตรประจำตัวประชาชน ๑ ฉบับ
 - สำเนาทะเบียน ๑ ฉบับ
 - สำเนาโฉนดที่ดิน หรือเอกสารสิทธิ ๑ ฉบับ
๓. กองช่าง เสนอนายก อบต.ลงนาม (กรณีนายก อบต.ไม่อยู่ประจำสำนักงานหรือติดภารกิจ ใช้ระยะเวลาประมาณ ๑ - ๒ วัน)
- ติดต่อผู้ยื่นคำร้องมารับหนังสือรับรอง

คำอธิบายสัญลักษณ์ที่ใช้/คำอธิบายคำย่อ

การเขียนแผนผังของกระบวนการ (Work Flow) มีสัญลักษณ์ที่ใช้เพื่อแสดงถึงกิจกรรมที่ดำเนินการ ทิศทางของการปฏิบัติ การตัดสินใจ ฐานข้อมูลที่เกี่ยวข้อง และรายงานเอกสารต่างๆ ซึ่งมีคำอธิบายสัญลักษณ์ที่ใช้ ดังต่อไปนี้

สัญลักษณ์	คำอธิบาย
	จุดเริ่มต้นและสิ้นสุดของกระบวนการ
	กระบวนการที่มีกิจกรรมย่อยอยู่ภายใน
	กิจกรรมและการปฏิบัติงาน
	การตัดสินใจ(Decision)
	ฐานข้อมูล(Database)
	เอกสาร/รายงาน(Document)
	เอกสารรายงานหลายแบบ/ประเภท (Multi Document)
	ทิศทาง/การเคลื่อนไหวของงาน
	ทิศทางการนำเข้า/ส่งออกของเอกสาร/รายงาน /ฐานข้อมูลที่อาจจะเกิดขึ้น
	จุดเชื่อมต่อระหว่างขั้นตอน/กระบวนการ (Connector)

เรื่อง ๑. การพิจารณาอนุมัติสร้างอาคาร ตัดแปลง, รื้อถอน, ต่ออายุใบอนุญาตอาคาร ยกเว้นอาคารสูง และอาคารขนาดใหญ่พิเศษ

จำนวนวัน	จำนวนคน	กลุ่มงานธุรการ	ตรวจสอบแผนเขตที่ดิน สาธารณะ	พร.บ.ควบคุมอาคาร	วิศวกรโยธา/สถาปนิก/ ผู้อำนวยการกองช่าง	ผู้อำนวยการกองช่าง	นายกองค์การบริหาร ส่วนตำบล
จำนวนวัน	๓ คน	กลุ่มงานธุรการ	ตรวจสอบ	รวบรวมและสรุปผล การตรวจสอบ	ผู้ชำนาญการกองช่าง	สรุปผลการตรวจสอบ	ถูกต้อง แก้ไข
๑ วัน	๑ คน	รับเรื่องดำเนินการ	ตรวจสอบ	ตรวจสอบ	ผู้ชำนาญการกองช่าง	ส่งการ	ออกคำสั่งแก้ไข ออกใบอนุญาต
๑ วัน	๑ คน	แจ้งผู้ยื่นขออนุญาต	ตรวจสอบ	รวบรวมและสรุปผล การตรวจสอบ	ผู้ชำนาญการกองช่าง	ส่งการ	ออกคำสั่งแก้ไข ออกใบอนุญาต
๑ วัน	๑ คน	จบ	ตรวจสอบ	รวบรวมและสรุปผล การตรวจสอบ	ผู้ชำนาญการกองช่าง	ส่งการ	ออกคำสั่งแก้ไข ออกใบอนุญาต

* อาคารอยู่อาศัยขนาดพื้นที่เกิน ๑๕๐ ตารางเมตร และอาคารอื่นๆ ที่มีพื้นที่เกิน ๒,๐๐๐ ตารางเมตร สูงไม่เกิน ๔ ชั้น หรือสูงไม่เกิน ๑๕ เมตร ชั้นตอมทั้งหมด ๑๕ วันทำการ
* อาคารที่มีพื้นที่เกิน ๒,๐๐๐ ตารางเมตร สูงเกิน ๔ ชั้น หรือสูงเกิน ๑๕ เมตร ชั้นตอมทั้งหมด ๓๐ วันทำการ

ภาคผนวก

สำหรับเจ้าหน้าที่	
เลขรับที่	
วันที่	
ลงชื่อ	ผู้รับคำขอ

คำขออนุญาตก่อสร้าง ตัดแปลง รื้อถอน หรือเคลื่อนย้ายอาคาร

เขียนที่

วันที่ เดือน พ.ศ.

ข้าพเจ้า เจ้าของอาคารหรือ
ตัวแทนเจ้าของอาคาร

เป็นบุคคลธรรมดา เลขประจำตัวประชาชน

อยู่บ้านเลขที่ ตรอก/ซอย ถนน หมู่ที่

ตำบล/แขวง อำเภอ/เขต จังหวัด

รหัสไปรษณีย์ โทรศัพท์ โทรสาร

เป็นนิติบุคคลประเภท จดทะเบียนเมื่อ

เลขทะเบียน มีสำนักงานตั้งอยู่เลขที่ ตรอก/ซอย

ถนน หมู่ที่ ตำบล/แขวง อำเภอ/เขต

จังหวัด รหัสไปรษณีย์ โทรศัพท์ โทรสาร

โดยมี เป็นผู้มำนาจลงชื่อแทนนิติบุคคลผู้ขออนุญาต

อยู่บ้านเลขที่ ตรอก/ซอย ถนน หมู่ที่

ตำบล/แขวง อำเภอ/เขต จังหวัด

รหัสไปรษณีย์ โทรศัพท์ โทรสาร

ข้อ ๑ ขอยื่นคำขอรับใบอนุญาตต่อเจ้าพนักงานท้องถิ่น เพื่อทำการ ก่อสร้างอาคาร

ตัดแปลงอาคาร รื้อถอนอาคาร เคลื่อนย้ายอาคารในท้องที่ที่อยู่ในเขตอำนาจของเจ้าพนักงานท้องถิ่น

ที่อาคารจะทำการเคลื่อนย้ายตั้งอยู่ เคลื่อนย้ายอาคารไปยังท้องที่ที่อยู่ในเขตอำนาจของเจ้าพนักงาน

ท้องถิ่นอื่น ที่เลขที่ ตรอก/ซอย ถนน หมู่ที่

ตำบล/แขวง อำเภอ/เขต จังหวัด

โดยมี เป็นเจ้าของอาคาร

ในที่ดิน โฉนดที่ดิน น.ส. ๓ น.ส. ๓ ก. ส.ค. ๑ อื่น ๆ เลขที่

เป็นที่ดินของ

กรณีการเคลื่อนย้ายอาคารไปยังบ้านเลขที่ ตรอก/ซอย

ถนน หมู่ที่ ตำบล/แขวง อำเภอ/เขต

จังหวัด ในที่ดิน โฉนดที่ดิน น.ส. ๓ น.ส. ๓ ก. ส.ค. ๑

อื่น ๆ เลขที่ เป็นที่ดินของ

ข้อ ๒ เป็นอาคาร

(๑) ชนิด จำนวน เพื่อใช้เป็น
โดยมีที่จอดรถ ที่กั้บรถ และทางเข้าออกของรถ จำนวน คัน

(๒) ชนิด จำนวน เพื่อใช้เป็น
โดยมีที่จอดรถ ที่กั้บรถ และทางเข้าออกของรถ จำนวน คัน

(๓) ชนิด จำนวน เพื่อใช้เป็น
โดยมีที่จอดรถ ที่กั้บรถ และทางเข้าออกของรถ จำนวน คัน

ตามแผนผังบริเวณ แบบแปลน รายการประกอบแบบแปลน และรายการคำนวณที่แนบมา
พร้อมนี้

ข้อ ๓ มี เลขประจำตัวประชาชน
เลขทะเบียนผู้ประกอบการวิชาชีพวิศวกรรมควบคุม เลขที่ เป็นผู้ออกแบบและคำนวณ

ข้อ ๔ มี เลขประจำตัวประชาชน
เลขทะเบียนผู้ประกอบการวิชาชีพสถาปัตยกรรมควบคุม เลขที่ เป็นผู้ออกแบบ

ข้อ ๕ กำหนดแล้วเสร็จใน วัน นับแต่วันที่ได้รับใบอนุญาต

ข้อ ๖ ข้าพเจ้าได้แนบเอกสารหลักฐานต่าง ๆ มาพร้อมกับคำขอนี้ด้วยแล้ว ดังนี้

(๑) สำเนาเอกสารแสดงการเป็นเจ้าของอาคาร
(๒) หนังสือแสดงความเป็นตัวแทนของเจ้าของอาคาร
(๓) หนังสือแสดงว่าเป็นผู้จัดการหรือผู้แทนซึ่งเป็นผู้ดำเนินการของนิติบุคคล
(กรณีที่นิติบุคคลเป็นผู้ขออนุญาต)
(๔) แผนผังบริเวณ แบบแปลน และรายการประกอบแบบแปลน จำนวน ชุด

ชุดละ แผ่น

(๕) รายการคำนวณหนึ่งชุด จำนวน แผ่น (กรณีที่เป็นการสาธารณะ
อาคารพิเศษ หรืออาคารที่ก่อสร้างด้วยวัสดุถาวรและวัสดุทนไฟเป็นส่วนใหญ่)

(๖) มาตรการรื้อถอนอาคารจำนวนหนึ่งชุด ชุดละ แผ่น (กรณีที่เป็นการ
สาธารณะ อาคารพิเศษ หรืออาคารที่ก่อสร้างด้วยวัสดุถาวรและวัสดุทนไฟเป็นส่วนใหญ่)

(๗) หนังสือรับรองของผู้ออกแบบอาคารหรือผู้ออกแบบและคำนวณอาคาร
และสำเนาใบอนุญาตเป็นผู้ประกอบการวิชาชีพสถาปัตยกรรมควบคุมหรือวิชาชีพวิศวกรรมควบคุม (กรณีที่อาคาร
มีลักษณะหรือขนาดที่อยู่ในประเภทวิชาชีพสถาปัตยกรรมควบคุมหรือวิชาชีพวิศวกรรมควบคุมตามกฎหมาย
ว่าด้วยการนั้น แล้วแต่กรณี)

(๘) หนังสือแสดงความยินยอมของผู้ควบคุมงาน ชื่อ
และสำเนาใบอนุญาตเป็นผู้ประกอบการวิชาชีพสถาปัตยกรรมควบคุมหรือวิชาชีพวิศวกรรมควบคุม (กรณีที่อาคาร
มีลักษณะหรือขนาดที่อยู่ในประเภทวิชาชีพสถาปัตยกรรมควบคุมหรือวิชาชีพวิศวกรรมควบคุมตามกฎหมาย
ว่าด้วยการนั้น แล้วแต่กรณี และมีความประสงค์จะยื่นพร้อมคำขออนุญาตนี้)

(๙) หนังสือรับรองการได้รับอนุญาตให้เป็นผู้ประกอบการวิชาชีพสถาปัตยกรรมควบคุม
หรือผู้ประกอบการวิชาชีพวิศวกรรมควบคุม ที่ออกโดยสภาสถาปนิกหรือสภาวิศวกร แล้วแต่กรณี จำนวน แผ่น

(๑๐) ข้อมูล โฉนดที่ดิน น.ส. ๓ น.ส. ๓ ก. ส.ค. ๑ อื่น ๆ
..... เลขที่ (ผู้ยื่นคำขออาจแนบสำเนาเอกสารดังกล่าวมาด้วยก็ได้)

(๑๑) หนังสือยินยอมของเจ้าของที่ดิน ในกรณีที่ก่อสร้างอาคารในที่ดินของผู้อื่น

(๑๒) เอกสารอื่น ๆ (ถ้ามี)

.....
.....

(ลายมือชื่อ) ผู้ขออนุญาต
(.....)

- หมายเหตุ ๑. ข้อความใดที่ไม่ต้องการให้ขีดฆ่า
๒. ใส่เครื่องหมาย ✓ ในช่อง หน้าข้อความที่ต้องการ
๓. ในกรณีที่ เป็นนิติบุคคล หากข้อบังคับกำหนดให้ต้องประทับตราให้ประทับตรานิติบุคคลด้วย

บันทึกของเจ้าหน้าที่

แจ้งให้ผู้ขออนุญาตทราบว่า จะอนุญาตหรือไม่อนุญาตหรือขยายเวลา ภายในวันที่
เดือน พ.ศ.

ผู้ขออนุญาตได้ชำระค่าธรรมเนียมใบอนุญาต
เป็นเงิน บาท สตางค์ และค่าธรรมเนียมการตรวจแบบแปลน
เป็นเงิน บาท สตางค์ รวมทั้งสิ้น เป็นเงิน บาท สตางค์
(.....) ตามใบเสร็จรับเงิน เล่มที่ เลขที่
ลงวันที่ เดือน พ.ศ.

อนุญาต

ไม่อนุญาต

ความเห็นที่ไม่อนุญาต

.....
.....
.....

ออกใบอนุญาตแล้ว เล่มที่ ฉบับที่ ลงวันที่ เดือน พ.ศ.

(ลายมือชื่อ)
(.....)

ตำแหน่ง

เจ้าพนักงานท้องถิ่น

วันที่

เอกสารที่ต้องใช้ในการแจ้งการขุดดิน/ถมดิน

1. แบบฟอร์มใบแจ้งการขุดดิน/ถมดิน
2. แผนผังบริเวณ แบบแปลน รายการประกอบแบบแปลนที่ถูกต้องตามกฎหมายหรือข้อบัญญัติท้องถิ่น
3. สำเนารายการคำนวณวิธีการป้องกันการพังทลายของดิน
4. สำเนาบัตรประชาชน สำเนาทะเบียนบ้านของผู้แจ้ง จำนวนอย่างละ 1 ฉบับ
5. สำเนาบัตรประชาชน สำเนาทะเบียนบ้านของผู้รับจ้าง (ในกรณีที่มีเจ้าของที่ดินมิได้เป็นคนเดียวกับผู้รับจ้าง) จำนวนอย่างละ 1 ฉบับ
6. สำเนาหนังสือรับรองการจดทะเบียนนิติบุคคลในกรณีที่ผู้แจ้งเป็นนิติบุคคล จำนวน 1 ฉบับ
7. หนังสือมอบอำนาจในกรณีที่ผู้แจ้งการขุดดิน/ถมดินให้บุคคลอื่นไปยื่นใบแจ้งการขุดดิน/ถมดิน จำนวน 1 ฉบับ
8. หนังสือแสดงความยินยอมของเจ้าของที่ดินในกรณีที่เจ้าของที่ดินให้บุคคลอื่นเป็นผู้แจ้งการขุดดิน/ถมดิน จำนวน 1 ฉบับ
9. หนังสือรับรองของผู้ประกอบวิชาชีพวิศวกรรมควบคุมพร้อมสำเนาใบอนุญาตจากผู้ประกอบวิชาชีพ ฯ จำนวน 1 ฉบับ
10. หนังสือรับรองของผู้ควบคุมงานพร้อมสำเนาใบอนุญาตผู้ประกอบวิชาชีพวิศวกรรมควบคุม จำนวน 1 ฉบับ
11. สำเนาโฉนดที่ดินที่ขุด จำนวน 1 ฉบับ
12. สำเนาโฉนดที่ดินที่ถม พร้อมสำเนาบัตรประชาชน จำนวนอย่างละ 1-1 ฉบับ
13. สัญญาจ้างทำงาน จำนวน 1 ฉบับ
14. หนังสือรับรองหลักประกันความเสียหายแก่ทรัพย์สิน จำนวน 1 ฉบับ

โทร. 035-470047

ใบแจ้งการขุดดิน/ถมดิน ตามพระราชบัญญัติ
การขุดดินและถมดิน พ.ศ. ๒๕๔๓

เลขที่.....
วันที่.....
ลงชื่อ.....ผู้รับหนังสือ (.....)
ตำแหน่ง.....

เขียนที่.....

วันที่.....เดือน..... พ.ศ.....

ข้าพเจ้า.....เป็นบุคคลธรรมดา/นิติบุคคล
อยู่ที่บ้านเลขที่.....ตรอก/ซอย.....ถนน.....หมู่ที่.....
ตำบล/แขวง.....อำเภอ/เขต.....จังหวัด.....
รหัสไปรษณีย์.....เบอร์โทรศัพท์.....

มีความประสงค์จะทำการขุดดิน/ถมดิน ลึก/สูง.....เมตร พื้นที่ปากบ่อ/ดินถม.....ตารางเมตร
ในโฉนดที่ดิน/น.ส.๓/น.ส.๓ก/ส.ค.๑เลขที่.....หรือเอกสารสิทธิ์ในที่ดินที่มีชื่อเรียกอย่างอื่น.....
ที่ถนน.....หมู่ที่.....ตำบล/แขวง.....อำเภอ/เขต.....จังหวัด.....
ซึ่งอยู่ในเขต.....(ชื่อองค์กรปกครองส่วนท้องถิ่น).....โดย.....เป็นเจ้าของที่ดิน
กำหนดเวลาแล้วเสร็จ.....วัน มี.....เป็นผู้ออกแบบและคำนวณ
และ.....เป็นผู้ควบคุมงาน พร้อมนี้

ข้าพเจ้าได้แนบเอกสารหลักฐานต่างๆ มาด้วยแล้ว คือ

- แผนผังบริเวณ แบบแปลน รายการประกอบแบบแปลนที่ถูกต้องตามกฎหมายหรือ ข้อบัญญัติท้องถิ่น
ออกตามกฎหมายว่าด้วยการขุดดินและถมดิน จำนวน ๓ ชุด ชุดละ.....แผ่น
 - สำเนาการคำนวณวิธีการป้องกันพังทลายของดิน จำนวน ๑ ชุด ชุดละ.....แผ่น
 - สำเนาทะเบียนบ้านของผู้แจ้งในกรณีผู้แจ้งเป็นบุคคลธรรมดา จำนวน ๑ ฉบับ
 - สำเนาหนังสือรับรองการจดทะเบียนนิติบุคคลในกรณีที่ผู้แจ้งเป็นนิติบุคคล จำนวน ๑ ฉบับ
 - หนังสือมอบอำนาจในกรณีที่ผู้แจ้งการขุดดิน/ถมดินให้บุคคลอื่นไปแจ้งการขุดดิน/ถมดินต่อ
เจ้าพนักงานท้องถิ่น
 - หนังสือแสดงความยินยอมของเจ้าของที่ดินในกรณีเจ้าของที่ดินให้บุคคลอื่นเป็นผู้แจ้งการขุดดิน/ถมดิน
 - หนังสือรับรองของผู้ประกอบวิชาชีพวิศวกรรมควบคุมพร้อมสำเนาใบอนุญาตจากผู้ประกอบวิชาชีพ
วิศวกรรมควบคุม จำนวน ๑ ชุด
 - หนังสือรับรองของผู้ควบคุมงานพร้อมสำเนาใบอนุญาตผู้ประกอบวิชาชีพวิศวกรรมควบคุม จำนวน ๑ ชุด
สำเนาแสดงเอกสารสิทธิ์ในที่ดิน จำนวน.....ฉบับ
 - เอกสารอื่นๆ(ถ้ามี).....
- จึงขอแจ้งต่อเจ้าพนักงานท้องถิ่นเพื่อขอรับใบแจ้งการขุดดิน/ถมดิน

หมายเหตุ

(ลงลายมือชื่อ).....ผู้แจ้ง

(๑) ข้อความใดไม่ใช่ให้ขีดฆ่า

(.....)

(๒) ใส่เครื่องหมาย ✓ ในช่อง ที่ต้องการ

ประทับตราในกรณีที่ผู้แจ้งเป็นนิติบุคคล

หนังสือแสดงความยินยอมของเจ้าของที่ดิน
(ในกรณีเจ้าของที่ดินให้บุคคลอื่นเป็นผู้แจ้งการขุดดิน/ถมดิน)

ข้าพเจ้า.....
 อยู่บ้านเลขที่.....ตรอก/ซอย.....ถนน.....
 หมู่ที่.....ตำบล/แขวง.....อำเภอ/เขต.....จังหวัด.....
 รหัสไปรษณีย์.....โทรศัพท์.....
 เป็นเจ้าของที่ดินโฉนด/น.ส๓/น.ส.๓ก./ส.ค.๑ เลขที่.....
 หรือเอกสารสิทธิ์ที่มีชื่อเรียกอย่างอื่น.....ที่ถนน.....หมู่ที่.....
 ตำบล/แขวง.....อำเภอ/เขต.....จังหวัด.....
 ยินยอมให้.....
 เป็นผู้แจ้งการขุดดิน/ถมดิน ลึก/สูง.....เมตร พื้นที่ปากบ่อ/ถมดิน.....ตารางเมตร ที่ถนน.....
 หมู่ที่.....ตำบล/แขวง.....อำเภอ/เขต.....จังหวัด.....
 ซึ่งอยู่ในเขต.....(ชื่อองค์กรปกครองส่วนท้องถิ่น).....เพื่อใช้ประกอบการแจ้งการขุดดิน/ถมดิน
 ต่อ เจ้าพนักงานท้องถิ่น จึงทำหนังสือฉบับนี้ไว้เป็นหลักฐาน

(ลงชื่อ).....เจ้าของที่ดิน
 (.....)

(ลงชื่อ).....ผู้แจ้ง
 (.....)

(ลงชื่อ).....พยาน
 (.....)

(ลงชื่อ).....พยาน
 (.....)

หนังสือมอบอำนาจ

(ใช้ในกรณีผู้แจ้งการขุดดิน/ถมดิน ให้บุคคลอื่นยื่นใบแจ้งการขุดดิน/ถมดินต่อเจ้าพนักงานท้องถิ่น)

ข้าพเจ้า.....

อยู่บ้านเลขที่.....ตรอก/ซอย.....ถนน.....

หมู่ที่.....ตำบล/แขวง.....อำเภอ/เขต.....จังหวัด.....

รหัสไปรษณีย์.....โทรศัพท์.....

ขอมอบอำนาจให้นาย.....

อยู่บ้านเลขที่.....ตรอก/ซอย.....ถนน.....

หมู่ที่.....ตำบล/แขวง.....อำเภอ/เขต.....จังหวัด.....

รหัสไปรษณีย์.....โทรศัพท์.....เป็นผู้นำส่งใบแจ้งการขุดดิน/ถมดิน หรือติดต่อกับเจ้าหน้าที่ของ
องค์กรปกครองส่วนท้องถิ่นในเรื่องที่เกี่ยวข้องกับการแจ้งการขุดดิน/ถมดินต่อเจ้าพนักงานท้องถิ่นโดยให้ถือว่าการกระทำใดๆ
ตามข้อความข้างต้นของ(นาย/นาง/นางสาว).....

เสมือนหนึ่งเป็นการกระทำของข้าพเจ้า

(ลงชื่อ).....ผู้มอบอำนาจ

(.....)

(ลงชื่อ).....ผู้รับมอบอำนาจ

(.....)

(ลงชื่อ).....พยาน

(.....)

(ลงชื่อ).....พยาน

(.....)

หนังสือรับรองของผู้ประกอบวิชาชีพวิศวกรรมควบคุม

ข้าพเจ้า.....
 อยู่บ้านเลขที่.....ตรอก/ซอย.....ถนน.....
 หมู่ที่.....ตำบล/แขวง.....อำเภอ/เขต.....จังหวัด.....
 รหัสไปรษณีย์.....โทรศัพท์.....
 ได้รับใบอนุญาตเป็นผู้ประกอบวิชาชีพวิศวกรรมควบคุม ประเภท.....เลขทะเบียน.....
 ตั้งแต่วันที่.....เดือน.....พ.ศ.....ถึง วันที่.....เดือน.....พ.ศ.....
 เป็นผู้ออกแบบและคำนวณ/ผู้ควบคุมงาน การขุดดิน/ถมดิน ลึก/สูง.....เมตร พื้นที่
 ปากบ่อ/ถมดิน.....ตารางเมตรในโฉนดที่ดิน/น.ส.๓/น.ส.๓ก/ส.ค.๑ เลขที่.....
 หรือเอกสารสิทธิในที่ดินที่มีชื่อเรียกอย่างอื่น.....
 ที่ถนน.....หมู่ที่.....ตำบล/แขวง.....อำเภอ/เขต.....
 จังหวัด.....ซึ่งอยู่ในเขต.....(ชื่อองค์กรปกครองส่วนท้องถิ่น).....
 ให้กับ.....(ชื่อผู้จ้าง).....

(ลงชื่อ).....ผู้ออกแบบและคำนวณ/ผู้ควบคุมงาน
 (.....)

(ลงชื่อ).....ผู้จ้าง
 (.....)

(ลงชื่อ).....พยาน
 (.....)

(ลงชื่อ).....พยาน
 (.....)