



# แผนพัฒนาท้องถิ่น ( พ.ศ. ๒๕๖๖ – ๒๕๗๐ )

## ของ องค์การบริหารส่วนตำบลหัวเขา

โดย องค์การบริหารส่วนตำบลหัวเขา  
ตำบลหัวเขา อำเภอเดิมบางนางบวช  
จังหวัดสุพรรณบุรี ๗๒๑๒๐  
โทร/โทรสาร ๐-๓๕๔๗-๐๐๔๗  
[www.huakhao.go.th](http://www.huakhao.go.th)

# สารบัญ

หน้า

<b>ส่วนที่ ๑</b>	<b>สภาพทั่วไปและข้อมูลพื้นฐาน</b>	<b>๑</b>
	(๑) ด้านกายภาพ	๑
	(๒) ด้านการเมือง/การปกครอง	๒
	(๓) ประชากร	๓
	(๔) สภาพทางสังคม	๕
	(๕) ระบบบริการพื้นฐาน	๗
	(๖) ระบบเศรษฐกิจ	๘
	(๗) ศาสนา ประเพณี วัฒนธรรม	๑๐
	(๘) ทรัพยากรธรรมชาติ	๑๔
	(๙) การสำรวจและจัดเก็บข้อมูลเพื่อการจัดทำแผนพัฒนาท้องถิ่น	๑๖
<b>ส่วนที่ ๒</b>	<b>ยุทธศาสตร์การพัฒนารองครุภัณฑ์ส่วนท้องถิ่น</b>	<b>๑๗</b>
	(๑) ความสัมพันธ์ระหว่างแผนพัฒนาระดับมหภาค	๑๗
	(๒) ยุทธศาสตร์ขององครุภัณฑ์ส่วนท้องถิ่น	๓๘
	(๓) การวิเคราะห์เพื่อพัฒนาท้องถิ่น	๕๑
<b>ส่วนที่ ๓</b>	<b>การนำแผนพัฒนาท้องถิ่นไปสู่การปฏิบัติ</b>	<b>๕๕</b>
	(๑) ยุทธศาสตร์การพัฒนาและแผนงาน	๕๕
	(๒) บัญชีโครงการพัฒนาท้องถิ่น	
	แบบ ผ ๐๑ บัญชีสรุปโครงการพัฒนา แผนพัฒนาท้องถิ่น	๕๖
	แบบ ผ ๐๑/๑ บัญชีสรุปโครงการพัฒนา ที่มาจากแผนพัฒนาหมู่บ้าน	๕๙
	แบบ ผ ๐๒ รายละเอียดโครงการพัฒนา แผนพัฒนาท้องถิ่น	๖๐
	แบบ ผ ๐๒/๑ รายละเอียดโครงการพัฒนา ที่มาจากแผนพัฒนาหมู่บ้าน	๑๐๓
	แบบ ผ ๐๒/๒ รายละเอียดโครงการพัฒนา สำหรับโครงการพัฒนาที่เกินศักยภาพของ อบท.	๑๐๗
	แบบ ผ ๐๓ บัญชีครุภัณฑ์	๑๑๓
<b>ส่วนที่ ๔</b>	<b>การติดตามและประเมินผล</b>	<b>๑๑๖</b>
	(๑) การติดตามและประเมินผลยุทธศาสตร์	๑๑๖
	(๒) การติดตามและประเมินผลโครงการ	๑๒๐
	(๓) สรุปผลการพัฒนาท้องถิ่น	๑๒๗
	(๔) ข้อเสนอแนะในการจัดทำแผนพัฒนาท้องถิ่นในอนาคต	๑๓๐

# ส่วนที่ ๑

สภาพทั่วไปและข้อมูลพื้นฐาน

# ส่วนที่ ๒

ยุทธศาสตร์การพัฒนา  
องค์กรปกครองส่วนท้องถิ่น

# ส่วนที่ ๓

การนำแผนพัฒนาท้องถิ่น  
ไปสู่การปฏิบัติ

# ส่วนที่ ๔

การติดตามและประเมินผล

**ภาคผนวก**

## คำนำ

เนื่องด้วยพระราชบัญญัติสภาตำบลและองค์การบริหารส่วนตำบล พ.ศ. ๒๕๓๗ แก้ไขเพิ่มเติมถึง (ฉบับที่ ๗) พ.ศ. ๒๕๖๒ และพระราชบัญญัติกำหนดแผน และขั้นตอนการกระจายอำนาจให้แก่องค์กรปกครองส่วนท้องถิ่น พ.ศ. ๒๕๔๒ หมวด ๒ มาตรา ๑๖ (๑) ประกอบกับระเบียบกระทรวงมหาดไทย ว่าด้วยการจัดทำแผนพัฒนาขององค์กรปกครองส่วนท้องถิ่น พ.ศ. ๒๕๔๘ และที่แก้ไขเพิ่มเติมถึง (ฉบับที่ ๓) พ.ศ. ๒๕๖๑ ได้กำหนดให้องค์กรปกครองส่วนท้องถิ่นมีอำนาจหน้าที่ในการจัดทำแผนพัฒนาท้องถิ่นของตนเอง แผนพัฒนาท้องถิ่น นั้น หมายถึง แผนพัฒนาท้องถิ่นขององค์กรปกครองส่วนท้องถิ่น โดยคณะกรรมการพัฒนาท้องถิ่นจัดประชุมประชาคมท้องถิ่น ส่วนราชการ และรัฐวิสาหกิจที่เกี่ยวข้อง เพื่อแจ้งแนวทางการพัฒนาท้องถิ่น รับทราบปัญหาความต้องการ รับฟังปัญหาความเดือดร้อนของประชาชน มาเป็นข้อมูลประกอบการวิเคราะห์ กำหนดประเด็นปัญหา หาแนวทางแก้ไขให้สอดคล้องกับปัญหา ความต้องการของประชาชนและหมู่บ้าน โดยนำข้อมูลพื้นฐานจากหน่วยงานต่าง ๆ มากำหนดแนวทางการจัดทำแผนพัฒนาท้องถิ่น

เพื่อให้การดำเนินการเป็นไปตามระเบียบฯ ดังกล่าว จึงต้องจัดทำแผนพัฒนาท้องถิ่น (พ.ศ. ๒๕๖๖-๒๕๗๐) ขึ้น เพื่อเป็นกรอบในการจัดทำงบประมาณรายจ่ายประจำปี งบประมาณรายจ่ายเพิ่มเติม งบประมาณจากเงินสะสม พร้อมทั้งจะนำไปสู่การปฏิบัติ และสามารถใช้ในการประสานแผนการพัฒนาท้องถิ่นได้อย่างมีประสิทธิภาพและประสิทธิผล ตามนโยบายที่คณะผู้บริหารคาดหวังที่จะทำให้เกิดการพัฒนาในท้องถิ่น

องค์การบริหารส่วนตำบลหัวเขาจึงหวังเป็นอย่างยิ่งว่าแผนพัฒนาท้องถิ่น (พ.ศ. ๒๕๖๖ -๒๕๗๐) จะเป็นแนวทางในการพัฒนาตำบลที่มีประสิทธิภาพ สามารถตอบสนองความต้องการ แก้ไขปัญหาและเกิดประโยชน์สุขต่อประชาชนอย่างแท้จริงต่อไป

งานวิเคราะห์นโยบายและแผน  
สำนักงานปลัดองค์การบริหารส่วนตำบลหัวเขา



**แผนพัฒนาท้องถิ่น**  
**(พ.ศ. ๒๕๖๖ - ๒๕๗๐)**  
**ขององค์การบริหารส่วนตำบลหัวเขา อำเภอเดิมบางนางบวช จังหวัดสุพรรณบุรี**

**ส่วนที่ ๑ สภาพทั่วไปและข้อมูลพื้นฐาน**

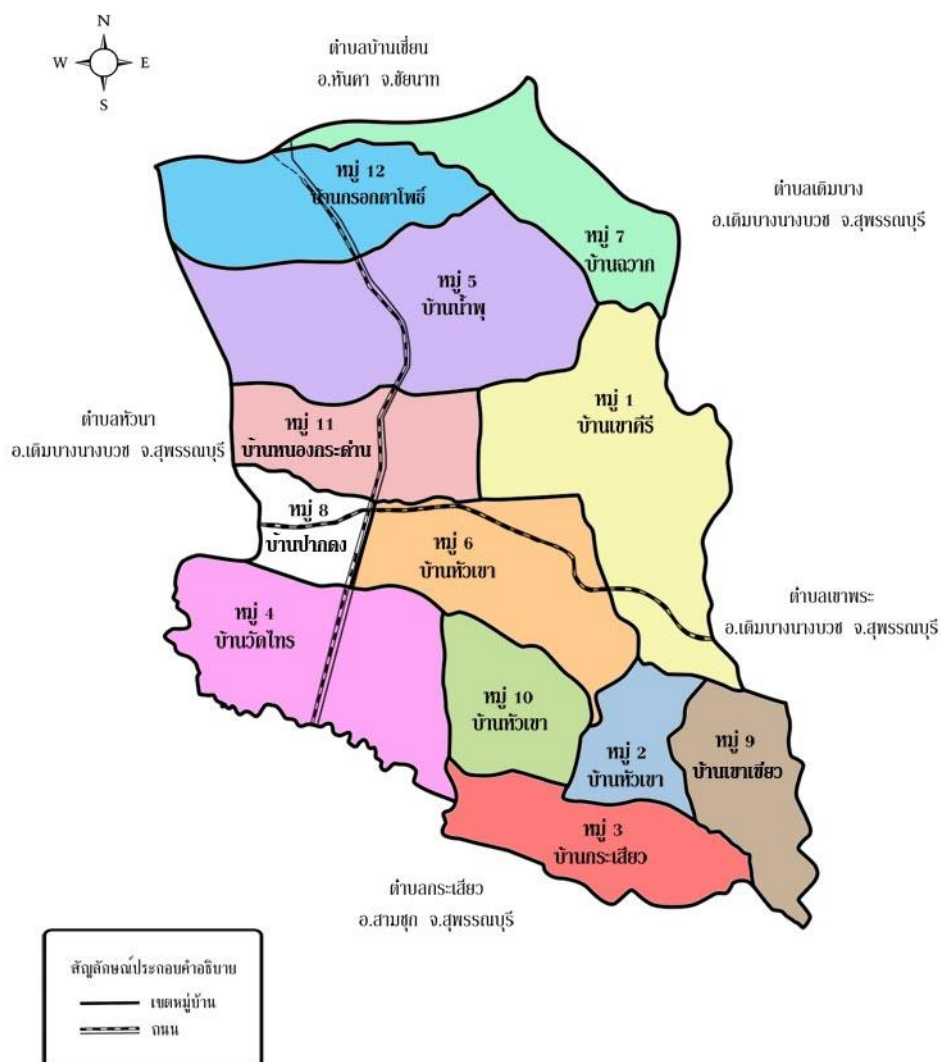
**(๑) ด้านกายภาพ**

**๑) ที่ตั้งของหมู่บ้านหรือชุมชนหรือตำบล**

องค์การบริหารส่วนตำบลหัวเขา จัดตั้งเมื่อ พ.ศ. ๒๕๓๙ ตามพระราชบัญญัติสภาตำบลและองค์การบริหารส่วนตำบล พ.ศ. ๒๕๓๗ ตำบลหัวเขามีพื้นที่ ๖๕.๖๕ ตารางกิโลเมตร หรือประมาณ ๓๑,๘๒๖ ไร่ ตั้งอยู่ทางทิศตะวันตกของอำเภอเดิมบางนางบวช ห่างจากอำเภอเดิมบางนางบวชประมาณ ๖.๐ กิโลเมตร

## แผนที่สังเขปตำบลหัวเขา

### อำเภอเดิมบางนางบวช จังหวัดสุพรรณบุรี



มีอาณาเขตติดต่อ ดังนี้.-

ทิศเหนือ	ติดต่อดำบลบ้านเข็ญ อำเภอหันคา จังหวัดชัยนาท
ทิศใต้	ติดต่อดำบลกระเสียว อำเภอสามชุก จังหวัดสุพรรณบุรี
ทิศตะวันออก	ติดต่อดำบลเขาพระ และ ตำบลเดิมบาง อำเภอเดิมบางนางบวช จังหวัดสุพรรณบุรี
ทิศตะวันตก	ติดต่อดำบลหัวนา อำเภอเดิมบางนางบวช จังหวัดสุพรรณบุรี

#### ๒) ลักษณะภูมิประเทศ

ตำบลหัวเขามีพื้นที่อยู่ในเขตที่ราบลุ่มภาคกลาง พื้นที่ส่วนใหญ่เป็นที่ราบลุ่ม มีภูเขาขนาดเล็กหลายแห่ง มีคลองมะขามเฒ่า - อุทอง ไหลผ่านซึ่งเป็นแหล่งน้ำที่สำคัญในการทำการเกษตร และมีเส้นทางคมนาคมสายหลัก คือ ทางหลวงหมายเลข ๓๓๕๐ (สายท่าช้าง - ด่านช้าง) และทางหลวงหมายเลข ๓๔๙๖

#### ๓) ลักษณะภูมิอากาศ

ลักษณะภูมิอากาศ มี ๓ ฤดู คือ

ฤดูร้อน เริ่มตั้งแต่เดือนกุมภาพันธ์ ถึง เดือนพฤษภาคม

ฤดูฝน เริ่มตั้งแต่เดือนมิถุนายน ถึง เดือนตุลาคม

ฤดูหนาว เริ่มตั้งแต่เดือนพฤศจิกายน ถึง เดือนมกราคม

อุณหภูมิเฉลี่ย ประมาณ ๑๖ - ๓๙ องศาเซลเซียส

#### ๔) ลักษณะของดิน

ลักษณะของดินโดยทั่วไปเป็นดินร่วนปนทราย ประมาณ ๙๐% และเป็นดินเหนียวประมาณ ๑๐ % มีแร่ธาตุและสารอินทรีย์อยู่เป็นจำนวนมาก ความอุดมสมบูรณ์ของดินดี เหมาะสำหรับการทำนา ทำไร่ ปลูกพืชผักและไม้ผล

### (๒) ด้านการเมือง/การปกครอง

#### ๑) เขตการปกครอง

ตำบลหัวเขา แบ่งการปกครองออกเป็น ๑๒ หมู่บ้าน อยู่ในเขตองค์การบริหารส่วนตำบลหัวเขา ดังนี้.-

หมู่ที่	ชื่อหมู่บ้าน	ผู้ปกครอง	หมายเหตุ
๑	บ้านเขาศิริ	นายชลิต หอมยามเย็น	ผู้ใหญ่บ้าน
๒	บ้านหัวเขา	นายธีรวัฒน์ น้ำแก้ว	ผู้ใหญ่บ้าน
๓	บ้านกระเสียว	นายมานพ พวงมาลี	ผู้ใหญ่บ้าน
๔	บ้านวัดไทร	นายทศพล ปรีक्षा	ผู้ใหญ่บ้าน
๕	บ้านน้ำพุ	นายจำเนียร ยิ้มสุข	ผู้ใหญ่บ้าน
๖	บ้านหัวเขา	นายวรากร บุญประเสริฐ	ผู้ใหญ่บ้าน
๗	บ้านฉวาง	นายชุมแพ สุขโข	ผู้ใหญ่บ้าน
๘	บ้านปากดง	นายขาลี จงมีทรัพย์มาก	ผู้ใหญ่บ้าน
๙	บ้านเขาเขี้ยว	นายชัยยศ สุพรรณ	ผู้ใหญ่บ้าน
๑๐	บ้านหัวเขา	นายธีรพงษ์ บุญประเสริฐ	กำนัน
๑๑	บ้านหนองกระต๋าน	นายบำรุง เอกอ้น	ผู้ใหญ่บ้าน
๑๒	บ้านตรอกตาโพธิ์	นายสุเทพ สุขแก้ว	ผู้ใหญ่บ้าน

#### ๒) การเลือกตั้ง

องค์การบริหารส่วนตำบลหัวเขาได้จัดให้มีการเลือกตั้งสมาชิกสภาองค์การบริหารส่วนตำบลและนายกองค์การบริหารส่วนตำบลหัวเขา เมื่อวันที่ ๗ ตุลาคม พ.ศ. ๒๕๕๕ คณะกรรมการการเลือกตั้งรับรองผลการเลือกตั้ง วันที่ ๓๑ ตุลาคม พ.ศ. ๒๕๕๕

#### คณะผู้บริหารองค์การบริหารส่วนตำบลหัวเขา

นายประเสริฐ บุญประเสริฐ	นายกองค์การบริหารส่วนตำบลหัวเขา
นางสุภา บุญประเสริฐ	รองนายกองค์การบริหารส่วนตำบลหัวเขา คนที่ ๑
นายแสวง คงวิเชียร	รองนายกองค์การบริหารส่วนตำบลหัวเขา คนที่ ๒
นายสอน น้ำแก้ว	เลขานุการ

#### สมาชิกสภาองค์การบริหารส่วนตำบลหัวเขา จำนวนทั้งสิ้น ๒๑ คน (ณ วันที่ ๑๓ สิงหาคม ๒๕๖๔)

๑) นางรจนา ชุมทอง	สมาชิกสภาองค์การบริหารส่วนตำบลหัวเขา หมู่ที่ ๑
๒) นางฉนิชารีย์ หอมยามเย็น	สมาชิกสภาองค์การบริหารส่วนตำบลหัวเขา หมู่ที่ ๑
๓) นางสาวจิตรา ระเบียบแหวน	สมาชิกสภาองค์การบริหารส่วนตำบลหัวเขา หมู่ที่ ๒
๔) นายสุชิน สุขเปี่ยม	สมาชิกสภาองค์การบริหารส่วนตำบลหัวเขา หมู่ที่ ๓
๕) นายบรรจบ ม่วงมูล	สมาชิกสภาองค์การบริหารส่วนตำบลหัวเขา หมู่ที่ ๔ (ประธานสภาองค์การบริหารส่วนตำบลหัวเขา)
๖) นายวิชัย สุริฉาย	สมาชิกสภาองค์การบริหารส่วนตำบลหัวเขา หมู่ที่ ๔ (รองประธานสภาองค์การบริหารส่วนตำบลหัวเขา)
๗) นายหล่อ ชุมทอง	สมาชิกสภาองค์การบริหารส่วนตำบลหัวเขา หมู่ที่ ๕
๘) นายกำพล ม่วงมูล	สมาชิกสภาองค์การบริหารส่วนตำบลหัวเขา หมู่ที่ ๕
๙) นางผ่านฟ้า บุญประเสริฐ	สมาชิกสภาองค์การบริหารส่วนตำบลหัวเขา หมู่ที่ ๖
๑๐) นางปิยะมาส สูงปานเขา	สมาชิกสภาองค์การบริหารส่วนตำบลหัวเขา หมู่ที่ ๖
๑๑) นายเรือง หอมยามเย็น	สมาชิกสภาองค์การบริหารส่วนตำบลหัวเขา หมู่ที่ ๗
๑๒) นางกุหลาบ ผาสุก	สมาชิกสภาองค์การบริหารส่วนตำบลหัวเขา หมู่ที่ ๗
๑๓) นายจำลอง เอกอ้น	สมาชิกสภาองค์การบริหารส่วนตำบลหัวเขา หมู่ที่ ๘
๑๔) นายสมเกียรติ นรสิงห์	สมาชิกสภาองค์การบริหารส่วนตำบลหัวเขา หมู่ที่ ๘
๑๕) นายถวัลย์ ช้างวงศ์	สมาชิกสภาองค์การบริหารส่วนตำบลหัวเขา หมู่ที่ ๙
๑๖) นายสมศักดิ์ ชุมทอง	สมาชิกสภาองค์การบริหารส่วนตำบลหัวเขา หมู่ที่ ๙
๑๗) นายวินัย รอดมาลี	สมาชิกสภาองค์การบริหารส่วนตำบลหัวเขา หมู่ที่ ๑๐
๑๘) นายดำเนิน แสงบัวเฟื่อน	สมาชิกสภาองค์การบริหารส่วนตำบลหัวเขา หมู่ที่ ๑๑
๑๙) นายริด ดวงจินดา	สมาชิกสภาองค์การบริหารส่วนตำบลหัวเขา หมู่ที่ ๑๒
๒๐) นางสาววิไล แสงศรี	สมาชิกสภาองค์การบริหารส่วนตำบลหัวเขา หมู่ที่ ๑๒
๒๑) จำเริญมานพ เกษประทุม	เลขานุการสภาองค์การบริหารส่วนตำบลหัวเขา

#### (๓) ประชากร

๑) ข้อมูลเกี่ยวกับจำนวนประชากร (ข้อมูลเปรียบเทียบย้อนหลัง ๓ - ๕ ปี และการคาดการณ์ในอนาคต)  
จำนวนประชากร รวมทั้งสิ้น ๖,๖๘๘ คน แยกเป็นชาย ๓,๑๘๑ คน หญิง ๓,๕๐๗ คน  
ความหนาแน่นของประชากรโดยเฉลี่ย ๑๐๒ คน / ตารางกิโลเมตร

#### ตารางแสดงข้อมูลจำนวนประชากรของตำบลหัวเขา

หมู่บ้าน	จำนวน	จำนวนประชากร
----------	-------	--------------

	ครัวเรือน	ชาย	หญิง	รวม
หมู่ที่ ๑ บ้านเขาศิรี	๒๑๖	๒๖๗	๒๗๘	๕๔๕
หมู่ที่ ๒ บ้านหัวเขา	๒๓๗	๒๖๒	๓๐๘	๕๗๐
หมู่ที่ ๓ บ้านกระเสี้ยว	๑๓๔	๑๗๐	๑๘๑	๓๕๑
หมู่ที่ ๔ บ้านวัดไทร	๑๖๙	๒๐๓	๒๓๖	๔๓๙
หมู่ที่ ๕ บ้านน้ำพุ	๓๗๓	๕๔๔	๕๘๓	๑,๑๒๗
หมู่ที่ ๖ บ้านหัวเขา	๔๓๔	๕๑๖	๕๙๗	๑,๑๑๓
หมู่ที่ ๗ บ้านฉวาง	๒๑๔	๒๗๐	๓๑๖	๕๘๖
หมู่ที่ ๘ บ้านปากดง	๑๘๐	๒๒๐	๒๕๒	๔๗๒
หมู่ที่ ๙ บ้านเขาเขียว	๖๗	๙๙	๑๐๖	๒๐๕
หมู่ที่ ๑๐ บ้านหัวเขา	๑๓๔	๑๘๔	๑๘๒	๓๖๖
หมู่ที่ ๑๑ บ้านหนองกระต๋าน	๑๘๐	๒๒๙	๒๗๒	๕๐๑
หมู่ที่ ๑๒ บ้านตรอกตาโพธิ์	๑๓๔	๒๑๗	๑๙๖	๔๑๓
<b>รวม</b>	<b>๒,๔๗๒</b>	<b>๓,๑๘๑</b>	<b>๓,๕๐๗</b>	<b>๖,๖๘๘</b>

ที่มา สำนักงานทะเบียนราษฎร อำเภอเดิมบางนางบวช ระหว่างวันที่ ๑ - ๑๕ กรกฎาคม ๒๕๖๔

#### ข้อมูลเปรียบเทียบจำนวนประชากรย้อนหลัง

พ.ศ.	จำนวนครัวเรือน	จำนวนประชากร		
		ชาย	หญิง	รวม
๒๕๕๗	๒,๑๓๘	๓,๒๘๗	๓,๖๓๕	๖,๙๒๒
๒๕๕๘	๒,๓๐๗	๓,๒๘๒	๓,๖๒๐	๖,๙๒๐
๒๕๕๙	๒,๓๕๘	๓,๒๙๑	๓,๕๙๐	๖,๘๘๑
๒๕๖๐	๒,๓๗๓	๓,๒๘๓	๓,๕๘๔	๖,๘๖๖
๒๕๖๑	๒,๓๘๓	๓,๒๗๐	๓,๕๖๕	๖,๘๓๕
๒๕๖๒	๒,๔๐๓	๓,๒๗๑	๓,๕๕๗	๖,๘๒๘
๒๕๖๓	๒,๔๕๓	๓,๒๐๑	๓,๕๒๗	๖,๗๒๘

**การคาดการณ์ในอนาคต** จะเห็นได้ว่าประชากรโดยส่วนใหญ่ของตำบลหัวเขา อาศัยอยู่ในพื้นที่หมู่ที่ ๕ บ้านน้ำพุ มีประชากรอยู่ที่ ๑,๑๓๖ คน รองลงมาคือ หมู่ที่ ๖ บ้านหัวเขา มีประชากร จำนวน ๑,๑๒๒ คน และจากข้อมูลจำนวนครัวเรือนทั้งหมด พบว่าบ้านเรือนส่วนใหญ่ในตำบลหัวเขา จะตั้งอยู่ในหมู่ที่ ๖ บ้านหัวเขา โดยมีจำนวนครัวเรือนทั้งสิ้น ๔๒๙ ครัวเรือน รองลงมาคือ หมู่ที่ ๕ บ้านน้ำพุ จำนวน ๓๗๑ ครัวเรือน และประชากรอาศัยอยู่น้อยที่สุด คือ หมู่ที่ ๙ บ้านเขาเขียว จำนวน ๒๐๕ คน ซึ่งหมู่บ้านนี้เป็นหมู่ที่มีครัวเรือนในพื้นที่น้อยที่สุดด้วย คือ ๖๗ ครัวเรือน

ประชากรส่วนใหญ่ของตำบลหัวเขา เป็นผู้หญิงมากกว่าผู้ชาย ตำบลหัวเขามีสัดส่วนการขยายตัวของประชากรในพื้นที่ลดน้อยลง โดยพบว่าสัดส่วนประชากรชายเพิ่มสูงขึ้นในบางปีแต่ส่วนใหญ่ลดลง ในขณะที่ประชากรหญิงและประชากรรวมภายในพื้นที่ลดลง สะท้อนให้เห็นว่าภายในระยะเวลา ๖ - ๗ ปีที่ผ่านมา มี

ประชากรเสียชีวิตสูงกว่าประชากรเกิดใหม่ แต่สัดส่วนการเพิ่มขึ้นของจำนวนครัวเรือนในพื้นที่กลับเพิ่มมากขึ้น ทำให้สามารถคาดการณ์ได้ว่า มีครอบครัวขยายเกิดขึ้นในพื้นที่ตำบลหัวเขาเพิ่มมากขึ้นนั่นเอง

สำหรับแนวโน้มการเปลี่ยนแปลงประชากรและการคาดการณ์ประชากรในอนาคตของพื้นที่ตำบลหัวเขา พบว่าในอนาคตตำบลหัวเขาอาจมีจำนวนประชากรลดลง ทั้งนี้อาจเนื่องมาจากอัตราการตายสูงกว่าอัตราการเกิด แต่ก็เป็นอัตราที่ใกล้เคียงกันมาก องค์การบริหารส่วนตำบลหัวเขาจึงต้องบริหารจัดการทรัพยากร สาธารณูปโภค สาธารณูปการ และโครงสร้างพื้นฐานให้เพียงพอต่อจำนวนประชากรในพื้นที่

## ๒) ช่วงอายุและจำนวนประชากร

	ชาย	หญิง	หมายเหตุ
จำนวนประชากรเยาวชน	๖๒๓	๕๘๐	อายุต่ำกว่า ๑๘ ปี
จำนวนประชากรวัยทำงาน	๑,๙๓๕	๒,๐๗๗	อายุ ๑๘ - ๖๐ ปี
จำนวนประชากรผู้สูงอายุ	๖๓๙	๘๕๘	อายุมากกว่า ๖๐ ปี
รวม	๓,๑๙๗	๓,๕๑๕	ทั้งสิ้น ๖,๗๑๒ คน

ที่มา สำนักงานทะเบียนราษฎร อำเภอเดิมบางนางบวช วันที่ ๓๑ มีนาคม ๒๕๖๔

## (๔) สภาพทางสังคม

### ๑) การศึกษา

องค์การบริหารส่วนตำบลหัวเขา มีโรงเรียนอยู่ในพื้นที่ความรับผิดชอบ ดังนี้

๑. ศูนย์การเรียนรู้ชุมชน (กศน.) จำนวน ๑ แห่ง
๒. ศูนย์พัฒนาเด็กเล็ก สังกัดองค์การบริหารส่วนตำบลหัวเขา จำนวน ๒ แห่ง คือ
  - ศูนย์พัฒนาเด็กเล็กบ้านน้ำพุ
  - ศูนย์พัฒนาเด็กเล็กวัดไทร
๓. โรงเรียนสังกัด สพฐ. จำนวน ๕ แห่ง คือ
  - โรงเรียนวัดหัวเขา
  - โรงเรียนวัดฉวาง
  - โรงเรียนบ้านปากดง
  - โรงเรียนวัดไทร
  - โรงเรียนวัดน้ำพุ

โรงเรียนที่มีอยู่ตั้งกระจายอยู่ในหมู่บ้านต่าง ๆ โรงเรียนในสังกัด สพฐ. มีการเรียนการสอนชั้นประถมศึกษา โรงเรียนในสังกัด สพฐ. ทุกแห่งมีพื้นที่โล่ง และสนามกีฬาที่อนุญาตให้ประชาชนที่อาศัยอยู่บริเวณใกล้เคียงเข้ามาใช้เป็นสถานที่ประกอบกิจกรรมนันทนาการและกิจกรรมที่เป็นประโยชน์ต่อสาธารณะ

๕. ที่อ่านหนังสือพิมพ์ประจำหมู่บ้าน จำนวน ๑๒ แห่ง

### ๒) สาธารณสุข

๑. โรงพยาบาลส่งเสริมสุขภาพตำบล จำนวน ๒ แห่ง คือ
  - โรงพยาบาลส่งเสริมสุขภาพตำบลหัวเขา
  - โรงพยาบาลส่งเสริมสุขภาพตำบลบ้านหัวเขา

นอกจากนั้นแล้วแต่ละหมู่บ้านยังมีศูนย์สาธารณสุขมูลฐาน

๒. บุคลากรทางการแพทย์ที่ปฏิบัติหน้าที่ในสถานพยาบาลทุกแห่ง ทุกสังกัดในพื้นที่

นักวิชาการสาธารณสุข ระดับชำนาญการ	จำนวน	๑ คน
พยาบาลวิชาชีพ	จำนวน	๓ คน
อาสาสมัครสาธารณสุขประจำหมู่บ้าน (อสม.)	จำนวน	๑๕๐ คน

๓. ประเภทการเจ็บป่วย ที่เข้ารับการรักษาในศูนย์บริการสาธารณสุข ๕ อันดับแรก

- (๑) โรคระบบกล้ามเนื้อ เช่น ปวดขา ปวดหลัง ฯลฯ
- (๒) โรคระบบทางเดินอาหาร เช่น ปวดท้อง จุก เสียด ฯลฯ
- (๓) โรคระบบทางเดินหายใจ เช่น ไข้หวัด เป็นต้น
- (๔) โรคระบบไหลเวียนเลือด
- (๕) โรคผิวหนัง ผื่นคัน

๓) อาชญากรรม

องค์การบริหารส่วนตำบลห้วยเขาไม่มีเหตุอาชญากรรมอื่น ๆ เกิดขึ้น แต่มีเหตุการณ์ลักขโมยทรัพย์สินประชาชน และทำลายทรัพย์สินของราชการ ซึ่งองค์การบริหารส่วนตำบลห้วยเขา ก็ได้ดำเนินการป้องกันการเกิดเหตุดังกล่าว จากการสำรวจข้อมูลพื้นฐานพบว่า คริวเรือนมีการป้องกันอุบัติภัยอย่างถูกวิธีมีความปลอดภัยในชีวิตและทรัพย์สิน

วิธีการแก้ปัญหาขององค์การบริหารส่วนตำบลห้วยเขา ที่สามารถดำเนินการได้ตามอำนาจหน้าที่และงบประมาณที่มีอยู่อย่างจำกัด คือการติดตั้งกล้องวงจรปิดในจุดที่เป็นที่สาธารณะ ติดตั้งกระชงโค้ง ติดตั้งสัญญาณไฟกระพริบทางร่วมทางแยก และป้ายบอกทาง รวมทั้งได้ตั้งจุดตรวจ จุดสกัด จุดบริการ ในช่วงเทศกาลที่มีวันหยุดหลายวันเพื่ออำนวยความสะดวกให้กับประชาชน แต่ปัญหาที่พบเป็นประจำคือ การทะเลาะวิวาทของกลุ่มวัยรุ่น โดยเฉพาะในสถานที่จัดงานดนตรี งานมหรสพ เป็นปัญหาที่ชุมชนได้รับผลกระทบเป็นอย่างมาก การแก้ไขปัญหา คือการแจ้งเตือนให้ผู้ปกครองดูแลบุตรหลานของตน ประชาสัมพันธ์ให้ทราบถึงผลกระทบ ผลเสียหาย และโทษที่ได้รับจากการเกิดเหตุทะเลาะวิวาท การขอความร่วมมือไปยังผู้นำ การขอคำสั่งจากตำรวจ ผู้นำ อปพร. เพื่อระงับเหตุไม่ให้เกิดความรุนแรง แต่จะไม่ให้เกิดขึ้นเลยยังเป็นปัญหาที่ปัจจุบันไม่สามารถที่จะแก้ไขได้ ทั้งที่มีการร่วมมือกันหลายฝ่าย เป็นเรื่องที่ทางองค์การบริหารส่วนตำบลห้วยเขา จะต้องหาวิธีที่จะแก้ไขปัญหาให้กับประชาชนต่อไปตามอำนาจหน้าที่ที่สามารถดำเนินการได้

๔) ยาเสพติด

ปัญหายาเสพติดในชุมชนขององค์การบริหารส่วนตำบลห้วยเขา จากการที่ทางสถานีตำรวจภูธรเดิมบางนางบวชได้แจ้งให้้องค์การบริหารส่วนตำบลห้วยเขาทราบนั้นพบว่า ในเขตองค์การบริหารส่วนตำบลมีผู้ที่ติดยาเสพติดแต่เมื่อเทียบกับพื้นที่อื่นถือว่าน้อย และยังไม่พบผู้ค้า เหตุผลก็เนื่องมาจากว่าได้รับความร่วมมือกับทางผู้นำประชาชน หน่วยงานขององค์การบริหารส่วนตำบลห้วยเขาที่ช่วยสอดส่องดูแลอยู่เป็นประจำ การแก้ไขปัญหาสามารถทำได้เฉพาะตามอำนาจหน้าที่เท่านั้น เช่น การณรงค์ การประชาสัมพันธ์ การแจ้งเบาะแส การฝึกอบรมให้ความรู้ ถ้านอกเหนือจากอำนาจหน้าที่ ก็เป็นเรื่องของอำเภอหรือตำรวจแล้วแต่กรณี ทั้งนี้ องค์การบริหารส่วนตำบลห้วยเขา ก็ได้ให้ความร่วมมือมาโดยตลอด

๕) การสังคมสงเคราะห์

องค์การบริหารส่วนตำบลห้วยเขา ได้ดำเนินการด้านสังคมสงเคราะห์ ดังนี้

- (๑) ดำเนินการจ่ายเบี้ยยังชีพให้กับผู้สูงอายุ ผู้พิการ และผู้ป่วยเอดส์ ณ วันที่ ๑๓ สิงหาคม ๒๕๖๔  
จำนวนผู้สูงอายุรับเบี้ยยังชีพ ๑,๔๔๗ คน

จำนวนผู้พิการรับเบี้ยยังชีพ ๒๓๒ คน

จำนวนผู้ติดเชื้อเอชไอวีรับเบี้ยยังชีพ ๑๔ คน

- (๒) รับลงทะเบียนและประสานโครงการเงินอุดหนุนเพื่อการเลี้ยงดูเด็กแรกเกิด
- (๓) ประสานการทำบัตรผู้พิการ
- (๔) ตั้งงบประมาณโครงการพัฒนาศักยภาพคนพิการและผู้ดูแลคนพิการตำบลหัวเขา
- (๕) ตั้งงบประมาณโครงการพัฒนาศักยภาพและส่งเสริมอาชีพผู้สูงอายุตำบลหัวเขา

#### (๕) ระบบบริการพื้นฐาน

##### ๑) การคมนาคมขนส่ง (ทางบก)

ในพื้นที่เขตองค์การบริหารส่วนตำบลหัวเขา มีทางหลวงแผ่นดินหมายเลข ๓๓๕๐ ตัดผ่าน เป็นถนนที่มีความกว้างของผิวจราจร ประมาณ ๘ เมตร มีทางเท้า ระยะทางตัดผ่านโดยประมาณ ๖.๕๐ กิโลเมตร เป็นถนนลาดยางสภาพดีใช้ได้ทุกฤดูกาล ผ่านเข้ามาทางตลาดท่าช้าง ผ่านพื้นที่หมู่ที่ ๑ บ้านเขาศรี หมู่ที่ ๖ บ้านหัวเขา หมู่ที่ ๘ บ้านปากดง และทางหลวงแผ่นดินหมายเลข ๓๔๙๖ ตัดผ่านพื้นที่ของหมู่ที่ ๑๒ บ้านตรอกตาโพธิ์ หมู่ที่ ๕ บ้านน้ำพุ หมู่ที่ ๑๑ บ้านหนองกระดำน หมู่ที่ ๘ บ้านปากดง หมู่ที่ ๖ บ้านหัวเขา หมู่ที่ ๔ บ้านวัดไทร ระยะทางตัดผ่านโดยประมาณ ๘ กิโลเมตร เป็นถนนลาดยางสภาพดีพอใช้ มีความกว้างของผิวจราจร ประมาณ ๘ เมตร ถนน ๒ สายนี้ เป็นเส้นทางคมนาคมสายหลัก แยกจากถนนสายหลักเข้าสู่พื้นที่ และสู่หมู่บ้านในเขตองค์การบริหารส่วนตำบลหัวเขา ในเขตชุมชนมีถนนกว้างประมาณ ๓.๕๐ - ๔.๐๐ เมตร ไม่สามารถขยายได้โดยไม่กระทบกับชาวบ้าน ปัจจุบันบนถนนทั้งสายหลักและสายรองมีปัญหาเนื่องจากรถแล่นเร็วและมีทางแยกเข้าสู่ถนนซอยเป็นจำนวนมาก ในเขตองค์การบริหารส่วนตำบลหัวเขา มีถนนสายย่อย (ถนนซอย) จำนวนมาก ถนนซอยเหล่านี้ มีความกว้างโดยประมาณ ๓ - ๔ เมตร ไม่มีทางเท้า ไม่มีพื้นที่สำหรับการขยายตัว มีทั้งที่เป็นถนนลาดยาง ถนนคอนกรีตและถนนดินผิวจราจรลูกรัง

ในพื้นที่เขตองค์การบริหารส่วนตำบลหัวเขา ไม่มีการคมนาคมขนส่งทางน้ำ และทางราง

#### ข้อมูลถนนในเขตองค์การบริหารส่วนตำบลหัวเขา

ลำดับที่	ประเภท	จำนวนเส้น	ระยะทางกิโลเมตร
๑	ถนนลาดยาง	๑๒	๑๔,๑๒๕.๐๐
๒	ถนน คสล.	๗๐	๓๒,๗๐๖.๒๐
๓	ถนนลูกรัง	๕๐	๔๓,๗๐๗.๕๐

#### ข้อมูลจากกองช่าง องค์การบริหารส่วนตำบลหัวเขา ณ วันที่ ๑๓ สิงหาคม ๒๕๖๔

##### ๒) การไฟฟ้า

ร้อยละ ๑๐๐ ของครัวเรือนทั้งหมดมีไฟฟ้าใช้ ถึงแม้จะมีบ้านเรือนที่ตั้งอยู่ห่างไกลจากหมู่บ้าน หรืออยู่ในพื้นที่ทำการเกษตรที่รอการขยายเขตไฟฟ้า การไฟฟ้าส่วนภูมิภาคเป็นผู้ให้บริการ โดยมีสำนักงานตั้งอยู่ในเขตอำเภอเดิมบางนางบวช มีดวงไฟฟ้าสาธารณะริมถนน (ไฟฟ้าส่องสว่าง) ครอบคลุมเส้นทาง

##### ๓) การประปา

ในเขตพื้นที่องค์การบริหารส่วนตำบลหัวเขามีระบบประปาที่ดำเนินการโดยคณะกรรมการประปาหมู่บ้าน โดยมีแหล่งน้ำดิบ คือ น้ำบาดาล และการประปาส่วนภูมิภาคอำเภอเดิมบางนางบวช ปัจจุบันมีจำนวนครัวเรือนที่ใช้น้ำประปา คิดเป็นร้อยละ ๙๗ ของครัวเรือนทั้งหมดในเขตองค์การบริหารส่วนตำบลหัวเขา ครัวเรือนที่เหลือใช้น้ำจากองค์การบริหารส่วนตำบลหัวเขานำน้ำไปส่งถึงถังเก็บน้ำในหมู่บ้าน

#### ข้อมูลประปาหมู่บ้าน ของเขตองค์การบริหารส่วนตำบลหัวเขา

ที่	ชื่อหมู่บ้าน	จำนวนถังประปา (บาดาล)
๑	หมู่ที่ ๓ บ้านกระเสี้ยว	๒
๒	หมู่ที่ ๔ บ้านวัดไทร	๑
๓	หมู่ที่ ๕ บ้านน้ำพุ	๑
๔	หมู่ที่ ๖ บ้านหัวเขา	๑
๕	หมู่ที่ ๗ บ้านฉวาง	๒
๖	หมู่ที่ ๘ บ้านปากดง	๑
๗	หมู่ที่ ๙ บ้านเขาเขียว	๑
๘	หมู่ที่ ๑๑ บ้านหนองกระดำน	๒
๙	หมู่ที่ ๑๒ บ้านตรอกตาโพธิ์	๒
รวม		๑๓

ข้อมูลจากกองช่าง องค์การบริหารส่วนตำบลหัวเขา ณ วันที่ ๑๓ สิงหาคม ๒๕๖๔

หมู่บ้านที่ใช้น้ำประปาจากการประปาส่วนภูมิภาคสาขาเดิมบางนางบวช คือ หมู่ที่ ๑ , ๒ , ๖ และหมู่ ๑๐

#### ๔) โทรศัพท์

- มีการให้บริการทั้งโทรศัพท์ประจำที่ ครอบคลุมทุกพื้นที่ภายใต้การให้บริการของบริษัท TOT และ ๓BB

- ในเขตองค์การบริหารส่วนตำบลหัวเขา มีเสารับ - ส่งสัญญาณโทรศัพท์เคลื่อนที่ที่ใช้ในตำบลหัวเขา ๔ ระบบ คือ AIS , Truemove , Dtac และ CAT

#### ๕) ระบบโลจิสติกส์ (Logistics) หรือการขนส่ง

การสื่อสารมีระบบเสียงตามสายให้บริการครอบคลุมพื้นที่ทั้งเขตองค์การบริหารส่วนตำบล ส่วนไปรษณีย์ การขนส่ง วัสดุและครุภัณฑ์ สำนักงานไปรษณีย์เดิมบางนางบวช และบริษัทเอกชน เป็นผู้ให้บริการ

### (๖) ระบบเศรษฐกิจ

#### ๑) การเกษตร

ลักษณะการประกอบการเกษตรกรรมในท้องถิ่น ร้อยละ ๘๐ เป็นการทำการเกษตรตามฤดูกาล เพื่อลดต้นทุนการผลิตและอาศัยประโยชน์จากฤดูกาลดูแลพืชผล

- ผลผลิตทางการเกษตรที่สำคัญ คือ ข้าว อ้อย
- ผลไม้ที่สำคัญ คือ มะม่วง รongลงมา กล้วย
- พื้นที่เพื่อการเกษตรส่วนใหญ่ คือ พื้นที่นา พื้นที่ไร่ และพื้นที่สวน

#### ๒) การประมง

ในพื้นที่ตำบลหัวเขา มีอาชีพเลี้ยงปลาบ้างเพียง ๒ - ๓ ครอบครัว เท่านั้น ชาวบ้านมีการจับกุ้ง หอย ปู ปลา ที่เป็นการหาเองตามท้องทุ่ง ในห้วย หนอง คลอง บึง บริเวณท้องนา ยังมีความอุดมสมบูรณ์อยู่ จึงมีแหล่งอาหารให้ชาวบ้านได้บริโภค

#### ๓) การปศุสัตว์

ประชาชนบางหมู่บ้านมีอาชีพเสริม ได้แก่ การเลี้ยงสัตว์ เช่น เลี้ยงโค เป็ด สุกร ไก่ เป็นต้น

#### ๔) การบริการ



หน่วยธุรกิจ ร้านค้าและบริการ ในเขตองค์การบริหารส่วนตำบลหัวเขา

- รีสอร์ท
- ร้านซ่อมรถยนต์ - ซ่อมมอเตอร์ไซด์ ๘ ร้าน
- ร้านเสริมสวย - ร้านตัดผมชาย ๘ ร้าน
- ร้านอินเทอร์เน็ต เกมส์
- ร้านถ่ายเอกสาร
- ร้านขาย/ซ่อม เครื่องปรับอากาศ
- ร้านขายอะไหล่มือสอง
- รับซื้อ/ขาย ของเก่า
- ผลิตขนมจีน

#### ๕) การท่องเที่ยว

ในเขตองค์การบริหารส่วนตำบลหัวเขาไม่มีแหล่งท่องเที่ยว แต่ได้ส่งเสริมการท่องเที่ยวให้เกิดขึ้นในชุมชน เช่น การจัดงานประเพณีต่างๆ การจัดสร้างสวนสาธารณะสำหรับใช้พักผ่อนหย่อนใจ ฯลฯ ซึ่งงานประเพณีดังกล่าวเทศกาลไหว้พระจันทร์วัดหัวเขา จัดขึ้นในวันแรม ๒ ค่ำ เดือน ๑๑ จะมีประชาชนมาท่องเที่ยวเป็นจำนวนมาก นอกจากนี้ตำบลหัวเขา มีเกจิอาจารย์ดังในอดีต คือ หลวงพ่ออิม หลวงพ่อแขก วัดหัวเขา ก็มีประชาชนมาเที่ยวกราบพระบ้าง

#### ๖) อุตสาหกรรม

อุตสาหกรรมในเขตตำบลหัวเขา คือ

- โรงสีข้าว / รับซื้อ-ขาย ข้าวเปลือก
  - โรงงานทองเหลือง
  - โรงงานผลิตบ้านสำหรับหมา/แมว
  - การประกอบโต๊ะ/เก้าอี้
- ทำให้ประชาชนในพื้นที่มีงานทำและรายได้ตลอดทั้งปี

#### ๗) การพาณิชย์และกลุ่มอาชีพ

- กลุ่มอาชีพจักสานผลิตภัณฑ์จากผักตบชวา
- กลุ่มสตรีผลิตมุ้งหมอน-ที่นอนปิคนิค
- กลุ่มออมทรัพย์เพื่อการผลิต
- กลุ่มเกษตรกรบ้านหัวเขา

#### ๘) แรงงาน

จากการสำรวจข้อมูลพื้นฐานพบว่า ประชากรที่มีอายุ ๑๘ - ๖๐ ปี อยู่ในกำลังแรงงาน ร้อยละ ๖๐ เมื่อเปรียบเทียบกับประชากรทั้งตำบล แต่ค่าแรงในพื้นที่ต่ำกว่าระดับจังหวัด โดยเฉพาะแรงงานด้านการเกษตร ประชากรอายุระหว่าง ๒๕ - ๕๐ ปี บางส่วน ไปรับจ้างทำงานนอกพื้นที่ ปัญหาที่พบคือ ประชากรต้องไปทำงานนอกพื้นที่ที่มีโรงงานอุตสาหกรรม บริษัท ห้างร้านใหญ่ๆ เพราะในพื้นที่ไม่มีโรงงานอุตสาหกรรมที่มีการจ้างแรงงานเยอะ เพราะพื้นที่ส่วนมากเป็นที่อยู่อาศัย ปัญหานี้ยังไม่สามารถแก้ไขได้

#### (๗) ศาสนา ประเพณี วัฒนธรรม

##### ๑) การนับถือศาสนา

ประชาชนในเขตองค์การบริหารส่วนตำบลหัวเขา ส่วนใหญ่นับถือศาสนาพุทธ โดยมีวัดอยู่พื้นที่จำนวน ๑๑ แห่ง เป็นสถานที่ประกอบพิธีกรรมทางศาสนา ประกอบด้วย

๑) วัดเขาศรี	ตั้งอยู่หมู่ที่ ๑	๒) วัดหัวเขา	ตั้งอยู่หมู่ที่ ๒
๓) วัดไทร	ตั้งอยู่หมู่ที่ ๔	๔) วัดน้ำพุ	ตั้งอยู่หมู่ที่ ๕
๕) วัดฉวาง	ตั้งอยู่หมู่ที่ ๗	๖) วัดปากดง	ตั้งอยู่หมู่ที่ ๘
๗) สำนักสงฆ์เขาเขียว	ตั้งอยู่หมู่ที่ ๙	๘) สำนักสงฆ์หัวเขา	ตั้งอยู่หมู่ที่ ๑๐
๙) วัดเขาโก่งกาง	ตั้งอยู่หมู่ที่ ๑๑	๑๐) ศูนย์ปฏิบัติธรรมเขาปู่ถ้ำ	ตั้งอยู่หมู่ที่ ๑๑
๑๑) วัดตรอกตาโพธิ์	ตั้งอยู่หมู่ที่ ๑๒		

## ๒) ประเพณีและงานประจำปี

- ประเพณีวันขึ้นปีใหม่ เดือน มกราคม
- ประเพณีวันสงกรานต์ เดือน เมษายน
- ประเพณีลอยกระทง เดือน พฤศจิกายน
- ประเพณีวันออกพรรษา ในอดีตที่ผ่านมาเมื่อประมาณ ๓๐๐ ปีเศษ มีบุคคลกลุ่มหนึ่ง

อพยพมาจากบ้านดอนกระเบื้อง เมือง ๓ ชั้น (ปัจจุบันคือตำบลบ่อกรู) เดินทางรอนแรมมาหยุดพักตรงพื้นที่ระหว่างเขา มองเห็นท้องที่ทางด้านทิศตะวันตกเป็นราบลุ่ม และมีแม่น้ำไหลผ่าน เหมาะจะเป็นที่อยู่อาศัย จึงได้ลงหลักปักฐาน โดยเรียกชื่อว่า “บ้านหุบเขา” เพราะมีภูเขาล้อมรอบ แต่ในปัจจุบันนี้ คำว่า “หุบเขา” ได้เพี้ยนไป เป็นบ้านหัวเขา มาตราบนทุกวันนี้ ทุกปีในวันแรม ๒ ค่ำ เดือน ๑๑ เทศกาลออกพรรษา จะมีงานประเพณีตักบาตรเทโว ที่วัดหัวเขา ซึ่งมีประชาชนมาทำบุญตักบาตรเป็นจำนวนมาก







ประเพณีสงกรานต์และวันกตัญญูผู้สูงอายุ





๓) ภูมิปัญญาท้องถิ่น ภาษาถิ่น  
ภูมิปัญญาท้องถิ่น/ปราชญ์ชาวบ้าน ประชาชนในเขตองค์การบริหารส่วนตำบลหัวเขาได้

อนุรักษ์ภูมิปัญญาท้องถิ่น ได้แก่

- การทำขนมไทย เช่น ขนมเทียน ขนมกรวย ฯลฯ โดย นางสาวละออง ทองรอด ที่อยู่ ๔๓ หมู่ที่ ๑
- การทำแหวนโบราณ และพิธีกรรมต่าง ๆ โดย นายวัง สูงปานเขา ที่อยู่ ๑๒๕ หมู่ที่ ๒
- แพทย์แผนไทย โดย นายชั้น พรหมจรรย์ ที่อยู่ ๘๐/๑ หมู่ที่ ๗
- หมอน้ำมัน รักษาอาการบาดเจ็บกระดูก โดย นายทองย่อน น้ำแก้ว ที่อยู่ ๓๓ หมู่ที่ ๑๐

ภาษาถิ่น ร้อยละ ๑๐๐ พูดภาษาไทย

๔) OTOP สินค้าพื้นเมืองและของที่ระลึก

ประชาชนในเขตองค์การบริหารส่วนตำบลหัวเขาได้จักสานผลิตภัณฑ์ผักตบชวา ผลิตภัณฑ์มุ้งหมอน มีผ้าฝ้ายทอมือย้อมสีธรรมชาติเป็นของฝากให้แก่ประชาชนที่มาเที่ยวชมที่ในเขตองค์การบริหารส่วนตำบลหัวเขา

	<p>ผ้าคลุมไหล่กากบับลายจก</p>
	<p>ผ้าปูโต๊ะ</p>
	<p>ผ้าขาวม้า</p>
	<p>ผ้าทอย้อมสีธรรมชาติ</p>

(๘) ทรัพยากรธรรมชาติ



## ๑) น้ำ

น้ำที่ใช้ในการอุปโภค - บริโภค มีคลองมะขามเฒ่า - อุ้ทอง ไหลผ่านพื้นที่ หมู่ ๑๒ บ้านตรอกตาโพธิ์ หมู่ ๕ บ้านน้ำพุ หมู่ ๑๑ บ้านหนองกระดำน หมู่ ๑๐ บ้านหัวเขา หมู่ ๘ บ้านปากดง และหมู่ที่ ๔ บ้านวัดไทร มีความยาวโดยประมาณ ๘ กิโลเมตร เป็นน้ำที่ได้จากแม่น้ำเจ้าพระยา เป็นแหล่งน้ำใช้ในการทำการเกษตร สำหรับน้ำใต้ดินมีปริมาณน้อย ไม่สามารถนำขึ้นมาใช้ให้พอเพียงได้ นอกจากนี้ ก็มีบึงฉวาก และบึงกำมะเชียร ที่มีเขตติดต่อกับตำบลหัวเขา

## ๒) ป่าไม้

ป่าไม้ในเขตองค์การบริหารส่วนตำบลหัวเขา

- มีป่าไม้อยู่กระจายบนภูเขา และพื้นที่ที่ปลูกป่า เพื่อสร้างความชุ่มชื้นและลดการพังทลายของพื้นดินในพื้นที่จุดเสี่ยง -



## ๓) ภูเขา

- มีภูเขาหลายแห่ง กระจายอยู่ทั้งตำบล -



๔) ทรัพยากรธรรมชาติที่สำคัญขององค์กรปกครองส่วนท้องถิ่น

องค์การบริหารส่วนตำบลหัวเขาได้ตระหนักถึงปัญหาด้านสิ่งแวดล้อม ที่นับวันที่จะทวีความรุนแรงเพิ่มขึ้น จึงได้มีการอนุรักษ์ ฟื้นฟู สิ่งแวดล้อมและทรัพยากรธรรมชาติ โดยการส่งเสริมและร่วมกับประชาชนในเขตพื้นที่ร่วมกันปลูกต้นไม้อยู่เสมอ

คลองมะขามแต้ - อุ้มทอง เป็นคลองสายหลักของอำเภอหันคา จังหวัดชัยนาท อำเภอเดิมบางนางบวช อำเภอสามชูก อำเภอดอนเจดีย์ อำเภออุ้มทอง จังหวัดสุพรรณบุรี ไหลผ่านพื้นที่ของตำบลหัวเขาในเขตพื้นที่ หมู่ ๑๒ บ้านตรอกตาโพธิ์ หมู่ ๕ บ้านน้ำพุ หมู่ ๑๑ บ้านหนองกระดำน หมู่ ๑๐ บ้านหัวเขา หมู่ ๘ บ้านปากดง และหมู่ที่ ๔ บ้านวัดไทร มีความยาวโดยประมาณ ๘ กิโลเมตร ซึ่งเป็นทั้งแหล่งน้ำเพื่อการเกษตร แต่ในฤดูแล้งมีปัญหาการขาดแคลนน้ำ ทั้งเพื่อการเกษตรและการบริโภคอุปโภค นอกจากคลองมะขามแต้ - อุ้มทอง แล้วในเขตพื้นที่ตำบลหัวเขา ยังมีคลองธรรมชาติ ๖ แห่ง และสระเก็บน้ำสาธารณะ ๑๘ แห่ง

## การสำรวจและจัดเก็บข้อมูลเพื่อการจัดทำแผนพัฒนาท้องถิ่น หรือการใช้ข้อมูล จปฐ.

ในการจัดทำแผนพัฒนาท้องถิ่นขององค์การบริหารส่วนตำบลห้วยเขา ได้สำรวจและจัดเก็บข้อมูลพื้นฐานในตำบล ข้อมูลบางส่วนก็ติดต่อประสานขอข้อมูลจากที่ทำการปกครองอำเภอ สำนักงานพัฒนาชุมชนอำเภอ เดิมบางนางบัว สำหรับปัญหาและความต้องการของประชาชน ได้จากการประชุมประชาคม ระดมความคิดของประชาชน เพื่อเป็นข้อมูลและแนวทางในการพัฒนาท้องถิ่นต่อไปในอนาคต และเปิดโอกาสให้ประชาชนเข้ามามีส่วนร่วมในการบริหารงานขององค์การบริหารส่วนตำบลห้วยเขา เช่น ร่วมเป็นคณะกรรมการในงานจัดซื้อจัดจ้าง ร่วมเป็นคณะกรรมการตรวจรับพัสดุ ร่วมให้ข้อมูลต่าง ๆ และร่วมกิจกรรมต่าง ๆ ในการบริหารงานขององค์การบริหารส่วนตำบล

### รูปแบบการจัดประชุมขององค์การบริหารส่วนตำบล

**๑. ประชาคมหมู่บ้าน** หมายถึง การประชุมบุคคลหรือครัวเรือนที่อยู่ในหมู่บ้านขององค์การบริหารส่วนตำบลห้วยเขา เพื่อร่วมคิด ร่วมทำ ร่วมตัดสินใจ ร่วมตรวจสอบ ร่วมรับประโยชน์ร่วมแก้ปัญหา ปรีกษาหารือ แลกเปลี่ยนเรียนรู้เพื่อแก้ปัญหาสำหรับการพัฒนาท้องถิ่นตามอำนาจหน้าที่ขององค์การบริหารส่วนตำบล ซึ่งองค์การบริหารส่วนตำบลห้วยเขามีหน้าที่จัดให้มีการประชุมประชาคมหมู่บ้านทุกหมู่บ้านในเขตองค์การบริหารส่วนตำบลห้วยเขา การประชุมประชาคมหมู่บ้านเพื่อจัดทำแผนพัฒนาท้องถิ่นขององค์การบริหารส่วนตำบลให้ใช้สัดส่วนระดับหมู่บ้าน ซึ่งสัดส่วนที่เข้าประชุมโดยรวมจะต้องไม่น้อยกว่าร้อยละ ๖๐ หากไม่เป็นไปตามเกณฑ์สัดส่วนประชาคมท้องถิ่นที่กำหนดไว้ร้อยละหกสิบ สามารถประชุมได้เมื่อองค์ประชุมสัดส่วนประชาคมท้องถิ่นมาประชุมไม่น้อยกว่าร้อยละ ๒๐ กรณีสัดส่วนประชาคมท้องถิ่นมาประชุมไม่ถึงร้อยละยี่สิบ ให้องค์กรปกครองส่วนท้องถิ่นประชุมประชาคมท้องถิ่นได้ถ้าสัดส่วนประชาคมท้องถิ่นมาประชุมไม่น้อยกว่าร้อยละ ๕ ซึ่งองค์การบริหารส่วนตำบลห้วยเขา ได้ประชาคมหมู่บ้านรับฟังความคิดเห็นของประชาชน เพื่อเป็นข้อมูลจัดทำแผนพัฒนาท้องถิ่น (พ.ศ. ๒๕๖๖ - ๒๕๗๐) เมื่อวันที่ ๑ - ๙ มีนาคม ๒๕๖๔ เป้าหมายครัวเรือน ๔๐ ครัวเรือน/หมู่บ้าน

**๒. ประชาคมตำบล** หมายถึง การประชุมบุคคลหรือครัวเรือนที่อยู่ในตำบลเพื่อร่วมคิดร่วมทำร่วมตัดสินใจร่วมตรวจสอบร่วมรับประโยชน์ร่วมแก้ปัญหา ปรีกษาหารือ แลกเปลี่ยน เรียนรู้เพื่อแก้ปัญหา สำหรับการพัฒนาท้องถิ่นตามอำนาจหน้าที่ขององค์การบริหารส่วนตำบล ซึ่งองค์การบริหารส่วนตำบลห้วยเขา มีหน้าที่จัดให้มีการประชุมประชาคมตำบล (ทุกหมู่บ้าน) การประชุมประชาคมตำบลเพื่อจัดทำแผนพัฒนาท้องถิ่นขององค์การบริหารส่วนตำบล ซึ่งสัดส่วนที่เข้าประชุมโดยรวมจะต้องไม่น้อยกว่าร้อยละ ๖๐ หากไม่เป็นไปตามเกณฑ์สัดส่วนประชาคมท้องถิ่นที่กำหนดไว้ร้อยละหกสิบ สามารถประชุมได้เมื่อองค์ประชุมสัดส่วนประชาคมท้องถิ่นมาประชุมไม่น้อยกว่าร้อยละ ๒๐ กรณีสัดส่วนประชาคมท้องถิ่นมาประชุมไม่ถึงร้อยละยี่สิบ ให้องค์กรปกครองส่วนท้องถิ่นประชุมประชาคมท้องถิ่นได้ถ้าสัดส่วนประชาคมท้องถิ่นมาประชุมไม่น้อยกว่าร้อยละ ๓ หรือใช้สัดส่วนประชาคมท้องถิ่นระดับตำบล ประกาศ ณ วันที่ ๑๑ มกราคม ๒๕๖๔



## ส่วนที่ ๒ ยุทธศาสตร์การพัฒนางองค์กรปกครองส่วนท้องถิ่น

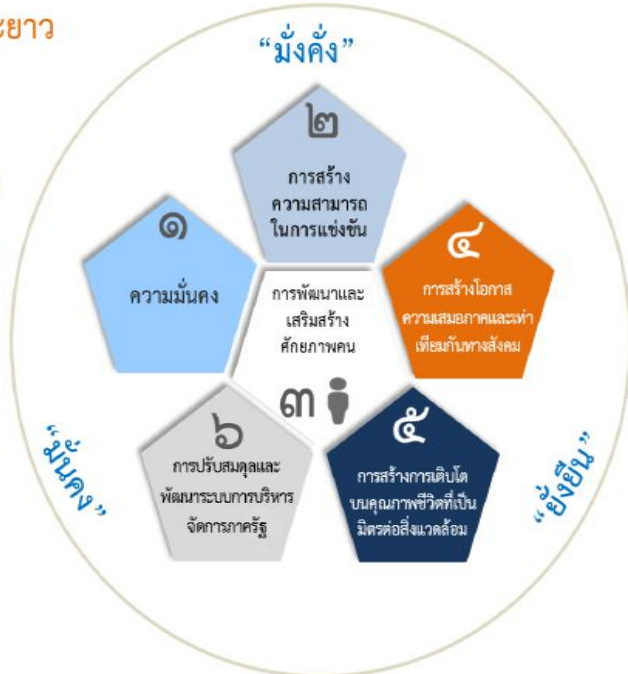
### (๑) ความสัมพันธ์ระหว่างแผนพัฒนาระดับมหภาค

๑) แผนยุทธศาสตร์ชาติ ๒๐ ปี (พ.ศ. ๒๕๖๑ - ๒๕๘๐)

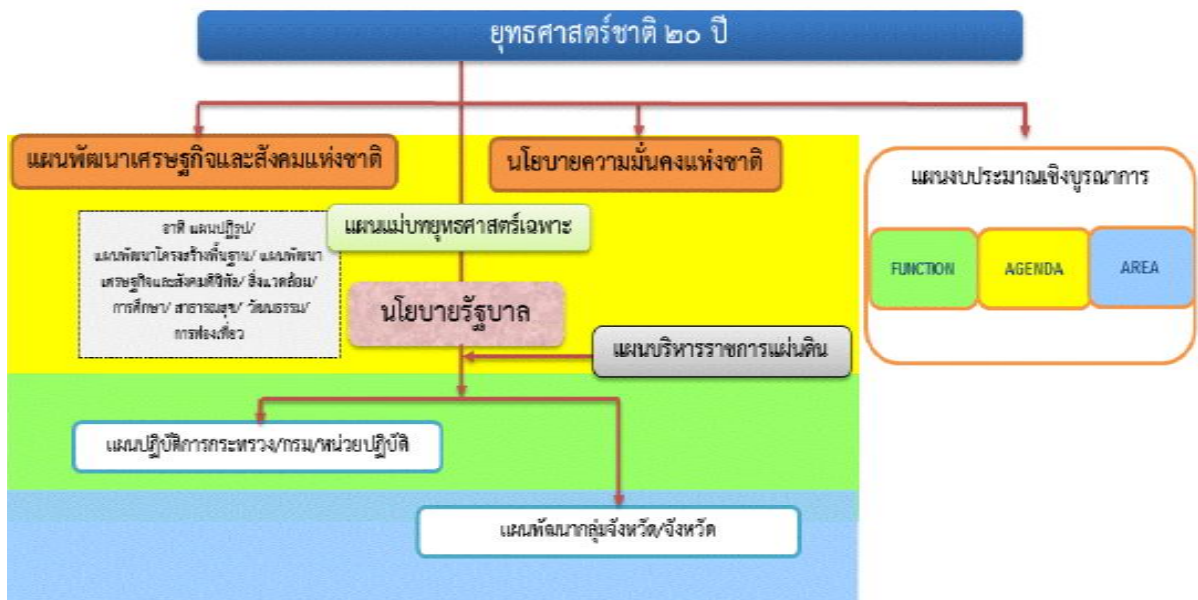
การจัดทำแผนพัฒนาท้องถิ่นขององค์การบริหารส่วนตำบลหัวเขามีความสัมพันธ์กับแผนยุทธศาสตร์ชาติ ๒๐ ปี โดยมุ่งเน้นเพื่อขับเคลื่อนการพัฒนาประเทศไปสู่ความมั่นคง มั่งคั่ง และยั่งยืน โดยแผนยุทธศาสตร์ชาติ ๒๐ ปี (พ.ศ. ๒๕๖๑ - ๒๕๘๐) สรุปย่อได้ ดังนี้

### ยุทธศาสตร์ชาติ : กรอบการพัฒนาระยะยาว

เพื่อให้บรรลุวิสัยทัศน์  
“ประเทศไทยมีความมั่นคง มั่งคั่ง ยั่งยืน เป็นประเทศพัฒนาแล้ว  
ด้วยการพัฒนาตามปรัชญาของเศรษฐกิจพอเพียง”  
นำไปสู่การพัฒนาให้คนไทยมีความสุข  
และตอบสนองต่อการบรรลุ  
ซึ่งผลประโยชน์แห่งชาติ ในการที่จะพัฒนาคุณภาพชีวิต  
สร้างรายได้ระดับสูงเป็นประเทศพัฒนาแล้ว และสร้าง  
ความสุขของคนไทย สังคมมีความมั่นคง เสมอภาคและ  
เป็นธรรม ประเทศสามารถแข่งขันได้ในระบบเศรษฐกิจ



### ความเชื่อมโยงของยุทธศาสตร์ชาติกับแผนในระดับต่างๆ



ในปัจจุบันประเทศไทยยังคงมีประเด็นความท้าทายการพัฒนาในหลายมิติทั้งในมิติเศรษฐกิจที่โครงสร้างเศรษฐกิจยังไม่สามารถขับเคลื่อนด้วยนวัตกรรมอย่างเต็มที่ ผลผลิตภาพการผลิตของภาคบริการและภาคเกษตรยังอยู่ในระดับต่ำ คุณภาพและสมรรถนะของแรงงานที่ยังไม่สอดคล้องกับความต้องการในการขับเคลื่อนการพัฒนาของประเทศ มิติทางสังคมที่การยกระดับรายได้ของประชาชน การแก้ปัญหาด้านความยากจนและความเหลื่อมล้ำ การพัฒนาคุณภาพการให้บริการและการขยายโอกาสในการเข้าถึงระบบบริการสาธารณะยังคงมีช่องว่างที่สามารถพัฒนาต่อไปได้ มิติสิ่งแวดล้อมที่การฟื้นฟูและรักษาทรัพยากรธรรมชาติและสิ่งแวดล้อมยังเป็นประเด็นสำคัญสำหรับการพัฒนาประเทศอย่างยั่งยืน และมิติของการบริหารจัดการภาครัฐที่ยังขาดความต่อเนื่องและความยืดหยุ่นในการตอบสนองความต้องการในการแก้ปัญหาของประชาชนได้อย่างเต็มประสิทธิภาพ

นอกจากนี้ ยังมีสถานการณ์ที่กำลังเปลี่ยนแปลงอย่างรวดเร็ว ทั้งการเปลี่ยนแปลงโครงสร้างประชากรที่มีสัดส่วนประชากรวัยแรงงานลดลงและประชากรสูงอายุเพิ่มขึ้นอย่างต่อเนื่อง ความก้าวหน้าทางวิทยาศาสตร์และเทคโนโลยีแบบก้าวกระโดด ความท้าทายใหม่ ๆ ซึ่งมาจากการเปลี่ยนแปลงเชิงโครงสร้างของความสัมพันธ์ระหว่างประเทศ ทั้งด้านความมั่นคงและเศรษฐกิจ การเชื่อมโยงกันอย่างซับซ้อนจากการรวมกลุ่มภายในภูมิภาคและการเปิดเสรีด้านต่าง ๆ ตลอดจนการเปลี่ยนแปลงสภาพภูมิอากาศและความเสื่อมโทรมของระบบนิเวศ ซึ่งสถานการณ์ดังกล่าวจะก่อให้เกิดความท้าทายในการพัฒนาประเทศทั้งในมิติความมั่นคง เศรษฐกิจสังคม และสิ่งแวดล้อม ดังนั้น ประเทศไทยจำเป็นต้องมีการวางแผนยุทธศาสตร์ด้านต่าง ๆ ที่รอบคอบและครอบคลุมเพื่อเป็นกรอบในการขับเคลื่อนการพัฒนาประเทศให้เจริญก้าวหน้าอย่างมั่นคง มั่งคั่ง และยั่งยืน

วิสัยทัศน์ “ประเทศไทยมีความมั่นคง มั่งคั่ง ยั่งยืน เป็นประเทศพัฒนาแล้ว ด้วยการพัฒนาตามหลักปรัชญาของเศรษฐกิจพอเพียง” หรือเป็นคติพจน์ประจำชาติว่า “มั่นคง มั่งคั่ง ยั่งยืน” ทั้งนี้วิสัยทัศน์ดังกล่าวจะต้องสนองตอบต่อผลประโยชน์แห่งชาติ อันได้แก่การมีเอกราช อธิปไตย และบูรณภาพแห่งเขตอำนาจรัฐ การดำรงอยู่อย่างมั่นคง ยั่งยืนของสถาบันหลักของชาติ การดำรงอยู่อย่างมั่นคงของชาติและประชาชนจากภัยคุกคามทุกรูปแบบ การอยู่ร่วมกันในชาติอย่างสันติสุขเป็นปึกแผ่นมีความมั่นคงทางสังคมท่ามกลางพหุสังคมและการมีเกียรติและศักดิ์ศรีของความเป็นมนุษย์ ความเจริญเติบโตของชาติ ความเป็นธรรมและความอยู่ดีมีสุขของประชาชน ความยั่งยืนของฐานทรัพยากรธรรมชาติสิ่งแวดล้อม ความมั่นคงทางพลังงานและอาหาร ความสามารถในการรักษาผลประโยชน์ของชาติภายใต้การเปลี่ยนแปลงของสภาวะแวดล้อมระหว่างประเทศและการอยู่ร่วมกันอย่างสันติประสานสอดคล้องกัน ด้านความมั่นคงในประชาคมอาเซียนและประชาคมโลกอย่างมีเกียรติและศักดิ์ศรีไม่เป็นภาระของโลกและสามารถเกื้อกูลประเทศที่มีศักยภาพทางเศรษฐกิจที่ด้อยกว่า

โดยมีเป้าหมายการพัฒนาประเทศ คือ “ประเทศชาติมั่นคง ประชาชนมีความสุข เศรษฐกิจพัฒนาอย่างต่อเนื่อง สังคมเป็นธรรม ฐานทรัพยากรธรรมชาติยั่งยืน” โดยยกระดับศักยภาพของประเทศในหลากหลายมิติ พัฒนาคนในทุกมิติและในทุกช่วงวัยให้เป็นคนดี เก่ง และมีคุณภาพ สร้างโอกาสและความเสมอภาคทางสังคม สร้างการเติบโตบนคุณภาพชีวิตที่เป็นมิตรกับสิ่งแวดล้อม และมีภาครัฐของประชาชนเพื่อประชาชนและประโยชน์ส่วนรวม โดยการประเมินผลการพัฒนาตามยุทธศาสตร์ชาติ ประกอบด้วย

- ๑) ความอยู่ดีมีสุขของคนไทยและสังคมไทย
- ๒) ขีดความสามารถในการแข่งขัน การพัฒนาเศรษฐกิจและการกระจายรายได้
- ๓) การพัฒนาทรัพยากรมนุษย์ของประเทศ
- ๔) ความเท่าเทียมและความเสมอภาคของสังคม
- ๕) ความหลากหลายทางชีวภาพ คุณภาพสิ่งแวดล้อม และความยั่งยืนของทรัพยากรธรรมชาติ
- ๖) ประสิทธิภาพการบริหารจัดการและการเข้าถึงการให้บริการของภาครัฐ

# วิสัยทัศน์ : “ประเทศมีความมั่นคง มั่งคั่ง ยั่งยืน เป็นประเทศพัฒนาแล้ว ด้วยการพัฒนาตามปรัชญาของเศรษฐกิจพอเพียง”



## ความมั่นคง

- **การมีความมั่นคงปลอดภัย** จากภัยและการเปลี่ยนแปลงทั้งภายในประเทศและภายนอกประเทศในทุกระดับ ทั้งระดับประเทศ สังคม ชุมชน ครัวเรือน และปัจเจกบุคคล และ**มีความมั่นคงในทุกมิติ** ทั้งมิติเศรษฐกิจ สังคม สิ่งแวดล้อม และการเมือง
- **ประเทศ** มีความมั่นคงในเอกราชและอธิปไตย มีสถาบันชาติ ศาสนา พระมหากษัตริย์ที่เข้มแข็งเป็นศูนย์กลางและเป็นที่ยึดเหนี่ยวจิตใจของประชาชน ระบบการเมืองที่มั่นคงเป็นสากลที่นำไปสู่การบริหารประเทศที่ต่อเนื่องและโปร่งใสตามหลักธรรมาภิบาล
- **สังคม** มีความปรองดองและความสามัคคี สามารถผนึกกำลังเพื่อพัฒนาประเทศ **ชุมชน** มีความเข้มแข็ง **ครอบครัว** มีความอบอุ่น
- **ประชาชน** มีความมั่นคงในชีวิต มีงานและรายได้ที่มั่นคงพอเพียงกับการดำรงชีวิต มีที่อยู่อาศัยและความปลอดภัยในชีวิตทรัพย์สิน
- **ฐานทรัพยากรและสิ่งแวดล้อม** มีความมั่นคงของอาหาร พลังงาน และน้ำ



## ความมั่งคั่ง

- **ประเทศไทยมีการขยายตัวของเศรษฐกิจอย่างต่อเนื่อง** ยกเว้นปีเป็นประเทศในกลุ่มประเทศรายได้สูงความเหลื่อมล้ำของการพัฒนาลดลง ประชากรได้รับผลประโยชน์จากการพัฒนาอย่างเท่าเทียมกันมากขึ้น
- **เศรษฐกิจมีความสามารถในการแข่งขันสูง** สามารถสร้างรายได้ทั้งจากภายในและภายนอกประเทศ สร้างฐานเศรษฐกิจและสังคมแห่งอนาคต และเป็นจุดสำคัญของการเชื่อมโยงในภูมิภาคทั้งการคมนาคมขนส่ง การผลิต การค้า การลงทุน และการทำธุรกิจ มีบทบาทสำคัญในระดับภูมิภาคและระดับโลก เกิดสายสัมพันธ์ทางเศรษฐกิจและการค้าอย่างมีพลัง
- **ความสมบูรณ์ในทุนที่จะสามารถสร้างการพัฒนาต่อเนื่อง** ได้แก่ ทุนมนุษย์ ทุนทางปัญญา ทุนทางการเงิน ทุนที่เป็นเครื่องมือเครื่องจักร ทุนทางสังคม และทุนทรัพยากรธรรมชาติและสิ่งแวดล้อม



## ความยั่งยืน

- **การพัฒนาที่สามารถสร้างความเจริญ** รายได้ และคุณภาพชีวิตของประชาชนให้เพิ่มขึ้นอย่างต่อเนื่อง ซึ่งเป็นการเจริญเติบโตของเศรษฐกิจที่ไม่ใช้ทรัพยากรธรรมชาติเกินพอดี ไม่สร้างมลภาวะต่อสิ่งแวดล้อมจนเกินความสามารถในการรองรับและเยียวยาของระบบนิเวศน์
- **การผลิตและการบริโภคเป็นมิตรกับสิ่งแวดล้อม** และสอดคล้องกับกฎระเบียบของประชาคมโลกซึ่งเป็นที่ยอมรับร่วมกัน ความอุดมสมบูรณ์ของทรัพยากรธรรมชาติและสิ่งแวดล้อมมีคุณภาพดีขึ้น คนมีความรับผิดชอบต่อสังคม มีความเอื้ออาทร เสียสละเพื่อผลประโยชน์ส่วนรวม
- **มุ่งประโยชน์ส่วนรวมอย่างยั่งยืน** ให้ความสำคัญกับการมีส่วนร่วมของประชาชนทุกภาคส่วน เพื่อการพัฒนาในทุกระดับอย่างสมดุล มีเสถียรภาพ และยั่งยืน
- **ประชาชนทุกภาคส่วนในสังคม** ยึดถือและปฏิบัติตามปรัชญาของเศรษฐกิจพอเพียง

การพัฒนาประเทศในช่วงระยะเวลาของยุทธศาสตร์ชาติ จะมุ่งเน้นการสร้างสมดุลระหว่างการพัฒนา เศรษฐกิจ สังคม และสิ่งแวดล้อม โดยประกอบด้วย ๖ ยุทธศาสตร์ ได้แก่ ยุทธศาสตร์ชาติด้านความมั่นคง ยุทธศาสตร์ชาติด้านการสร้างความสามารถในการแข่งขัน ยุทธศาสตร์ชาติด้านการพัฒนาและเสริมสร้างศักยภาพ มนุษย์ ยุทธศาสตร์ชาติด้านการสร้างโอกาสและความเสมอภาคทางสังคม ยุทธศาสตร์ชาติด้านการสร้างการเติบโต บนคุณภาพชีวิตที่เป็นมิตรต่อสิ่งแวดล้อม และยุทธศาสตร์ชาติด้านการปรับสมดุลและพัฒนาระบบการบริหารจัดการ ภาครัฐ โดยมีสาระสำคัญของแต่ละยุทธศาสตร์ สรุปได้ ดังนี้

**๑. ยุทธศาสตร์ด้านความมั่นคง** มีเป้าหมายทั้งในการสร้างเสถียรภาพภายในประเทศและช่วยลดและป้องกันภัยคุกคามจากภายนอก รวมทั้งสร้างความเชื่อมั่นในกลุ่มประเทศอาเซียนและประชาคมโลกที่มีต่อประเทศไทย กรอบแนวทางที่ต้องให้ความสำคัญ อาทิ

- (๑) การเสริมสร้างความมั่นคงของสถาบันหลักและการปกครองระบอบประชาธิปไตยอันมีพระมหากษัตริย์ทรงเป็นประมุข
- (๒) การปฏิรูปกลไกการบริหารประเทศและพัฒนาความมั่นคงทางการเมือง ขจัดคอร์รัปชัน สร้างความเชื่อมั่นในกระบวนการยุติธรรม
- (๓) การรักษาความมั่นคงภายในและความสงบเรียบร้อยภายใน ตลอดจนการบริหารจัดการความมั่นคงชายแดนและชายฝั่งทะเล
- (๔) การพัฒนาระบบ กลไก มาตรการและความร่วมมือระหว่างประเทศทุกระดับ และรักษาคุณภาพความสัมพันธ์กับประเทศมหาอำนาจ เพื่อป้องกันและแก้ไขปัญหาคความมั่นคงรูปแบบใหม่
- (๕) การพัฒนาเสริมสร้างศักยภาพการผนึกกำลังป้องกันประเทศ การรักษาความสงบเรียบร้อยภายในประเทศสร้างความร่วมมือกับประเทศเพื่อนบ้านและมิตรประเทศ
- (๖) การพัฒนาระบบการเตรียมพร้อมแห่งชาติและระบบบริหารจัดการภัยพิบัติ รักษาความมั่นคงของฐานทรัพยากรธรรมชาติ สิ่งแวดล้อม
- (๗) การปรับกระบวนการทำงานของกลไกที่เกี่ยวข้องจากแนวตั้งสู่แนวระนาบมากขึ้น

**๒. ยุทธศาสตร์ด้านการสร้างความสามารถในการแข่งขัน** เพื่อให้ประเทศไทยสามารถพัฒนาไปสู่การเป็นประเทศพัฒนาแล้ว ซึ่งจำเป็นต้องยกระดับผลิตภาพการผลิตและการใช้นวัตกรรมในการเพิ่มความสามารถในการแข่งขันและการพัฒนาอย่างยั่งยืนทั้งในสาขาอุตสาหกรรม เกษตรและบริการ การสร้างความมั่นคงและปลอดภัยด้านอาหาร การเพิ่มขีดความสามารถทางการค้าและการเป็นผู้ประกอบการ รวมทั้งพัฒนาฐานเศรษฐกิจแห่งอนาคต ทั้งนี้ภายใต้กรอบการปฏิรูปและพัฒนาปัจจัยเชิงยุทธศาสตร์ทุกด้าน อันได้แก่โครงสร้างพื้นฐานและระบบโลจิสติกส์ วิทยาศาสตร์ เทคโนโลยีและนวัตกรรม การพัฒนาทุนมนุษย์ และการบริหารจัดการทั้งในภาครัฐและภาคธุรกิจ เอกชน กรอบแนวทางที่ต้องให้ความสำคัญ อาทิ

- (๑) การพัฒนาสมรรถนะทางเศรษฐกิจ ได้แก่การรักษาเสถียรภาพเศรษฐกิจและสร้างความเชื่อมั่น การส่งเสริมการค้าและการลงทุนที่อยู่บนการแข่งขันที่เป็นธรรมและรับผิดชอบต่อสังคม ตลอดจนการพัฒนาประเทศสู่ความเป็นชาติการค้าเพื่อให้ได้ประโยชน์จากห่วงโซ่มูลค่าในภูมิภาค และเป็นการยกระดับไปสู่ส่วนบนของห่วงโซ่มูลค่ามากขึ้น
- (๒) การพัฒนาภาคการผลิตและบริการ บนฐานของการพัฒนานวัตกรรมและมีความเป็นมิตรต่อสิ่งแวดล้อม โดยมีการใช้ดิจิทัลและการค้าที่เข้มข้นเพื่อสร้างมูลค่าเพิ่มและขยายกิจกรรมการผลิตและบริการ โดยมุ่งสู่ความเป็นเลิศในระดับโลกและในระดับภูมิภาคในอุตสาหกรรมหลายสาขา และในภาคบริการที่หลากหลาย ตามรูปแบบการดำเนินชีวิตและการดำเนินธุรกิจที่เปลี่ยนไป รวมทั้งเป็นแหล่งอาหารคุณภาพ สะอาดและปลอดภัยของโลก
  - ภาคเกษตร โดยเสริมสร้างฐานการผลิตให้เข้มแข็งและยั่งยืน เพิ่มขีดความสามารถในการแข่งขันของภาคเกษตรส่งเสริมเกษตรกรรายย่อยให้ปรับไปสู่การทำเกษตรยั่งยืนที่เป็นมิตรกับสิ่งแวดล้อมและรวมกลุ่มเกษตรกรในการพัฒนาอาชีพที่เข้มแข็ง และการพัฒนาสินค้าเกษตรที่มีศักยภาพและอาหารคุณภาพ สะอาด และปลอดภัย
  - ภาคอุตสาหกรรม โดยพัฒนาอุตสาหกรรมศักยภาพ ยกย่องการพัฒนาอุตสาหกรรมปัจจุบันที่มีศักยภาพสูง และพัฒนาอุตสาหกรรมอนาคตที่มีศักยภาพ โดยการใช้ดิจิทัลและการค้ามาเพิ่มมูลค่าและยกระดับห่วงโซ่มูลค่าในระดับสูงขึ้น

- ภาคบริการ โดยขยายฐานการบริการให้มีความหลากหลาย มีความเป็นเลิศและเป็นมิตรต่อสิ่งแวดล้อม โดยการยกระดับบริการที่เป็นฐานรายได้เพิ่มเติม เช่น การท่องเที่ยว และพัฒนาให้ประเทศไทยเป็นศูนย์กลางการให้บริการสุขภาพ ธุรกิจบริการด้านการเงินและธุรกิจบริการที่มีศักยภาพอื่นๆ เป็นต้น

(๓) การพัฒนาผู้ประกอบการและเศรษฐกิจชุมชน พัฒนาทักษะผู้ประกอบการ ยกระดับผลิตภาพแรงงานและพัฒนาวิสาหกิจขนาดกลางและขนาดย่อม (SMEs) ผู้สากล และพัฒนาวิสาหกิจชุมชนและสถาบันเกษตรกร

(๔) การพัฒนาพื้นที่เศรษฐกิจพิเศษและเมืองพัฒนาเขตเศรษฐกิจพิเศษชายแดน และพัฒนาระบบเมืองศูนย์กลางความเจริญ จัดระบบผังเมืองที่มีประสิทธิภาพและมีส่วนร่วม มีการจัดการสิ่งแวดล้อมเมือง และโครงสร้างพื้นฐานทางสังคมและเศรษฐกิจที่สอดคล้องกับศักยภาพ

(๕) การลงทุนพัฒนาโครงสร้างพื้นฐาน ในด้านการขนส่ง ด้านพลังงาน ระบบเทคโนโลยีสารสนเทศและการสื่อสารและการวิจัยและพัฒนา

(๖) การเชื่อมโยงกับภูมิภาคและเศรษฐกิจโลกสร้างความเป็นหุ้นส่วนการพัฒนากับนานาประเทศ ส่งเสริมความร่วมมือกับนานาชาติในการสร้างความมั่นคงด้านต่างๆ เพิ่มบทบาทของไทยในองค์กรระหว่างประเทศ รวมถึงสร้างองค์ความรู้ด้านการต่างประเทศ

**๓. ยุทธศาสตร์ด้านการพัฒนาและเสริมสร้างศักยภาพทรัพยากรมนุษย์** เพื่อพัฒนาคนและสังคมไทยให้เป็นรากฐานที่แข็งแกร่งของประเทศมีความพร้อมทางกาย ใจ สติปัญญา มีความเป็นสากล มีทักษะการคิดวิเคราะห์อย่างมีเหตุผล มีระเบียบวินัย เคารพกฎหมาย มีคุณธรรมจริยธรรม รู้คุณค่าความเป็นไทย มีครอบครัวที่มั่นคง กรอบแนวทางที่ต้องให้ความสำคัญ อาทิ

(๑) การพัฒนาศักยภาพคนตลอดช่วงชีวิตให้สนับสนุนการเจริญเติบโตของประเทศ

(๒) การยกระดับคุณภาพการศึกษาและการเรียนรู้ให้มีคุณภาพ เท่าเทียม และทั่วถึง

(๓) การปลูกฝังระเบียบวินัย คุณธรรม จริยธรรมค่านิยมที่พึงประสงค์

(๔) การสร้างเสริมให้คนมีสุขภาวะที่ดี

(๕) การสร้างความอยู่ดีมีสุขของครอบครัวไทยเสริมสร้างบทบาทของสถาบันครอบครัวในการบ่มเพาะจิตใจให้เข้มแข็ง

**๔. ยุทธศาสตร์ด้านการสร้างโอกาสความเสมอภาคและเท่าเทียมกันทางสังคม** เพื่อเร่งกระจายโอกาสการพัฒนาและสร้างความมั่นคงให้ทั่วถึง ลดความเหลื่อมล้ำไปสู่สังคมที่เสมอภาคและเป็นธรรม กรอบแนวทางที่ต้องให้ความสำคัญ อาทิ

(๑) การสร้างความมั่นคงและการลดความเหลื่อมล้ำทางด้านเศรษฐกิจและสังคม

(๒) การพัฒนาระบบบริการและระบบบริหารจัดการสุขภาพ

(๓) การสร้างสภาพแวดล้อมและนวัตกรรมที่เอื้อต่อการดำรงชีวิตในสังคมสูงวัย

(๔) การสร้างความเข้มแข็งของสถาบันทางสังคมทุนทางวัฒนธรรมและความเข้มแข็งของ

หมู่บ้าน

(๕) การพัฒนาการสื่อสารมวลชนให้เป็นกลไกในการสนับสนุนการพัฒนา

**๕. ยุทธศาสตร์ด้านการสร้างการเติบโตบนคุณภาพชีวิตที่เป็นมิตรต่อสิ่งแวดล้อม** เพื่อเร่งอนุรักษ์ฟื้นฟูและสร้างความมั่นคงของฐานทรัพยากรธรรมชาติ และมีความมั่นคงด้านน้ำ รวมทั้งมีความสามารถในการป้องกันผลกระทบและปรับตัวต่อการเปลี่ยนแปลงสภาพภูมิอากาศและภัยพิบัติธรรมชาติ และพัฒนาผู้การเป็นสังคมสีเขียว กรอบแนวทางที่ต้องให้ความสำคัญ อาทิ

(๑) การจัดระบบอนุรักษ์ ฟื้นฟูและป้องกันการทำลายทรัพยากรธรรมชาติ

(๒) การวางระบบบริหารจัดการน้ำให้มีประสิทธิภาพทั้ง ๒๕ กลุ่มน้ำ เน้นการปรับระบบการบริหารจัดการอุทกภัยอย่างบูรณาการ

- (๓) การพัฒนาและใช้พลังงานที่เป็นมิตรกับสิ่งแวดล้อม
- (๔) การพัฒนาเมืองอุตสาหกรรมเชิงนิเวศน์และเมืองที่เป็นมิตรกับสิ่งแวดล้อม
- (๕) การร่วมลดปัญหาโลกร้อนและปรับตัวให้พร้อมกับการเปลี่ยนแปลงสภาพภูมิอากาศ
- (๖) การใช้เครื่องมือทางเศรษฐศาสตร์และนโยบายการคลังเพื่อสิ่งแวดล้อม

**๖. ยุทธศาสตร์ด้านการปรับสมดุลและพัฒนาระบบการบริหารจัดการภาครัฐ** เพื่อให้หน่วยงานภาครัฐมีขนาดที่เหมาะสมกับบทบาทภารกิจ มีสมรรถนะสูง มีประสิทธิภาพและประสิทธิผลกระจายบทบาทภารกิจไปสู่ท้องถิ่นอย่างเหมาะสม มีธรรมาภิบาลกรอบแนวทางที่ต้องให้ความสำคัญ อาทิ

- (๑) การปรับปรุงโครงสร้าง บทบาท ภารกิจของหน่วยงานภาครัฐ ให้มีขนาดที่เหมาะสม
- (๒) การวางระบบบริหารราชการแบบบูรณาการ
- (๓) การพัฒนาระบบบริหารจัดการกำลังคนและพัฒนาบุคลากรภาครัฐ
- (๔) การต่อต้านการทุจริตและประพฤติมิชอบ
- (๕) การปรับปรุงกฎหมายและระเบียบต่างๆให้ทันสมัย เป็นธรรมและเป็นสากล
- (๖) การพัฒนาระบบการให้บริการประชาชนของหน่วยงานภาครัฐ
- (๗) การปรับปรุงการบริหารจัดการรายได้และรายจ่ายของภาครัฐ

### กลไกการขับเคลื่อนกระบวนการพัฒนา

ยุทธศาสตร์ชาติจะเป็นแผนแม่บทหลักในการพัฒนาประเทศเพื่อให้ส่วนราชการและหน่วยงานต่างๆ ใช้เป็นแนวทางในการจัดทำแผนยุทธศาสตร์การพัฒนาประเทศในด้านต่างๆ อาทิ แผนพัฒนาเศรษฐกิจและสังคมแห่งชาติ แผนเฉพาะด้านต่างๆ เช่น ด้านความมั่นคง เศรษฐกิจ การศึกษา ศิลปวัฒนธรรม ฯลฯ แผนปฏิบัติการในระดับกระทรวงและในระดับพื้นที่ ให้มีความสอดคล้องกันตามช่วงเวลา นอกจากนี้ยุทธศาสตร์ชาติจะใช้เป็นกรอบในการจัดสรรงบประมาณและทรัพยากรอื่นๆ ของประเทศ เพื่อขับเคลื่อนการพัฒนาอย่างมีเอกภาพให้บรรลุเป้าหมาย โดยจะต้องอาศัยการประสานความร่วมมือจากหลายภาคส่วน ภายใต้ระบบประชาธิปไตย คือ ความร่วมมือของภาครัฐ ภาคเอกชน ภาคประชาชนและประชาสังคม ทั้งนี้ รัฐธรรมนูญแห่งราชอาณาจักรไทยจะได้มีการกำหนดเกี่ยวกับบทบาทของยุทธศาสตร์ชาติและแนวทางในการนำยุทธศาสตร์ชาติไปสู่การปฏิบัติ เพื่อที่ส่วนราชการและหน่วยงานต่างๆ จะสามารถขับเคลื่อนการพัฒนาได้อย่างต่อเนื่องและบูรณาการ

### ปัจจัยความสำเร็จของยุทธศาสตร์ชาติ

**๑. สาระของยุทธศาสตร์ชาติ** กำหนดวิสัยทัศน์ระยะยาวที่ชัดเจน มีการกำหนดเป้าหมายและภาพในอนาคตของประเทศที่ชัดเจนและเป็นที่ยอมรับ และยอมรับเป็นเจ้าของร่วมกันสามารถถ่ายทอดเป้าหมายของยุทธศาสตร์ชาติ สู่เป้าหมายเฉพาะด้านต่างๆ ตามระยะเวลาเป็นช่วง ๆ ของหน่วยงานปฏิบัติได้ และมีการกำหนดตัวชี้วัดที่สามารถวัดผลสัมฤทธิ์ได้

**๒. ระบบและกฎหมาย** มีกฎหมายรองรับ มีกลไกเชื่อมโยงกับแผนพัฒนาเศรษฐกิจและสังคมแห่งชาติและแผนในระดับต่างๆ เพื่อให้ส่วนราชการนำยุทธศาสตร์ชาติไปปฏิบัติ รวมทั้งกรอบกฎหมายด้านการจัดสรรงบประมาณ ให้สามารถระดมทรัพยากรเพื่อผลักดันขับเคลื่อนการดำเนินการตามยุทธศาสตร์ชาติอย่างมีบูรณาการ และกรอบกฎหมายที่จะกำหนดให้การดำเนินการตามยุทธศาสตร์ชาติมีความต่อเนื่อง รวมทั้งมีระบบการติดตามและประเมินผลอย่างเป็นระบบในทุกระดับ

**๓. กลไกสู่การปฏิบัติ** มีกลไกที่สอดรับ/สอดคล้องตั้งแต่ระดับการจัดทำยุทธศาสตร์ การนำไปสู่การปฏิบัติ และการติดตามประเมินผล รวมทั้งมีกลไกในการกำกับดูแล บริหารจัดการและการขับเคลื่อนยุทธศาสตร์ชาติสู่การปฏิบัติอย่างมีประสิทธิภาพและหน่วยงานปฏิบัติจะต้องมีความเข้าใจ สามารถกำหนดแผนงานโครงการให้สอดคล้องกับเป้าหมายที่กำหนดไว้ในยุทธศาสตร์ชาติ

## ๒) แผนพัฒนาเศรษฐกิจและสังคมแห่งชาติ ฉบับที่ ๑๓

การจัดทำแผนพัฒนาท้องถิ่นขององค์การบริหารส่วนตำบลหัวเขามีความสัมพันธ์และสอดคล้องกับแผนยุทธศาสตร์พัฒนาของจังหวัด โดยแผนยุทธศาสตร์การพัฒนายังต้องสอดคล้องกับแผนพัฒนาเศรษฐกิจและสังคมแห่งชาติ ฉบับที่ ๑๓

ดังนั้น เพื่อให้การจัดทำแผนพัฒนาท้องถิ่น (พ.ศ. ๒๕๖๖ - ๒๕๗๐) ขององค์การบริหารส่วนตำบลหัวเขา มีความสอดคล้องกับทิศทางแผนพัฒนาเศรษฐกิจและสังคมแห่งชาติ ฉบับที่ ๑๓ องค์การบริหารส่วนตำบลหัวเขา จึงได้จัดทำแผนที่สอดคล้องกับแผนพัฒนาเศรษฐกิจและสังคมแห่งชาติ ฉบับที่ ๑๓ (พ.ศ. ๒๕๖๖ - ๒๕๗๐) พลิกโฉม

ประเทศไทยสู่...เศรษฐกิจสร้างคุณค่า สังคมเดินหน้าอย่างยั่งยืน...(Transformation to Hi-Value and Sustainable Thailand) โดยมุ่งพัฒนา ๔ ด้าน

### ๑. เศรษฐกิจมูลค่าสูงที่เป็นมิตรต่อสิ่งแวดล้อม (High Value-added Economy)

- ๑) เกษตรและเกษตรแปรรูปมูลค่าสูง  
เพิ่มประสิทธิภาพการผลิตและสร้างมูลค่าเพิ่มให้สินค้าเกษตรด้วยเทคโนโลยี
- ๒) การท่องเที่ยวเน้นคุณค่าและความยั่งยืน  
กิจกรรมหลากหลาย กระจายรายได้ ใส่ใจสิ่งแวดล้อม
- ๓) ฐานการผลิตยานยนต์ไฟฟ้า  
สร้างศักยภาพการผลิตและส่งเสริมการใช้ยานยนต์ไฟฟ้า
- ๔) การแพทย์และสุขภาพครบวงจร  
ยกระดับการแพทย์ให้ทันสมัย ทัวถึง เป็นศูนย์กลางบริการสุขภาพมูลค่าสูง
- ๕) ประตุการค้า การลงทุน และโลจิสติกส์ของภูมิภาค  
โครงข่ายคมนาคมและสิ่งอำนวยความสะดวกเชื่อมโยงกับภูมิภาคอย่างไร้รอยต่อ
- ๖) อิเล็กทรอนิกส์อัจฉริยะ และบริการดิจิทัล  
ส่งเสริมการผลิตสินค้าอิเล็กทรอนิกส์ที่ทันสมัย บริการดิจิทัลและดิจิทัลคอนเทนต์เติบโต

รวดเร็ว

### ๒. สังคมแห่งโอกาส และความเสมอภาค (High Opportunity Society)

- ๗) SMEs วิสาหกิจชุมชน และวิสาหกิจเพื่อสังคมเติบโตอย่างต่อเนื่อง  
เสริมสร้างศักยภาพ สามารถเข้าถึงเทคโนโลยี และตลาดสมัยใหม่
- ๘) พื้นที่และเมืองมีความเจริญ ทันสมัย และน่าอยู่  
ลดความเหลื่อมล้ำระหว่างพื้นที่ กระจายโอกาสทางเศรษฐกิจและสังคม
- ๙) ความยากจนข้ามรุ่นลดลง และได้รับความคุ้มครองทางสังคมเพียงพอ  
ประชาชนสามารถขยับสถานะและได้รับการคุ้มครองทางสังคมอย่างเหมาะสม

### ๓. วิถีชีวิตที่ยั่งยืน (Eco-friendly Living)

- ๑๐) เศรษฐกิจหมุนเวียนและสังคมคาร์บอนต่ำ  
ของเสียถูกนำกลับมาใช้ประโยชน์และพัฒนาพลังงานหมุนเวียนเป็นแหล่งพลังงานหลัก
- ๑๑) ลดความเสี่ยงจากภัยธรรมชาติ  
ใช้มาตรการเชิงพื้นที่และเทคโนโลยี ในการรับมือภัยธรรมชาติ

### ๔. ปัจจัยสนับสนุนการพลิกโฉมประเทศ (Key Enablers for Thailand's Transformation)

- ๑๒) กำลังคนมีสมรรถนะสูง ตอบโจทย์การพัฒนาแห่งอนาคต  
ระบบการศึกษาและพัฒนาฝีมือแรงงานมีคุณภาพ คนทุกช่วงวัยมีการเรียนรู้ตลอดชีวิต
- ๑๓) ภาครัฐที่มีสมรรถนะสูง  
ภาครัฐทันสมัย มีประสิทธิภาพ



### ๓) แผนพัฒนาภาค/แผนพัฒนากลุ่มจังหวัด/แผนพัฒนาจังหวัด

#### ๓.๑) แผนพัฒนาภาคกลาง

**เป้าหมายระดับภาค** “ศูนย์กลางการค้าและอุตสาหกรรมสีเขียว ประตูสู่อาเซียน เมืองนวัตกรรมอาหาร ศูนย์กลางสินค้าเกษตร ศูนย์กลางประมงแปรรูป ศูนย์กลางการท่องเที่ยวเชิงวัฒนธรรม มรดกโลก แหล่งท่องเที่ยวนานาชาติ”

#### เป้าหมาย

๑. จำนวนคนจนลดลง และมีการกระจายรายได้ที่เหมาะสม
  - ๑) สัดส่วนคนจนภาคกลาง
  - ๒) สัมประสิทธิ์การกระจายรายได้
๒. การลงทุนใน SEZ เพิ่มขึ้น
  - ๑) มูลค่าการลงทุนของภาครัฐ และภาคเอกชนในพื้นที่ เศรษฐกิจพิเศษชายแดน
๓. เมืองศูนย์กลางของจังหวัด เป็นเมืองนำอยู่ของทุกกลุ่ม ในสังคมเพิ่มขึ้น
  - ๑) จำนวนเมืองศูนย์กลางของจังหวัด ที่ได้รับการพัฒนาเป็นเมืองนำอยู่
- ๔.๑ พื้นที่ป่าไม้และป่าชายเลนเพิ่มขึ้น
- ๔.๒ ปริมาณน้ำเพื่ออุปโภคบริโภคและการเกษตรเพิ่มขึ้น
- ๔.๓ คุณภาพสิ่งแวดล้อมดีขึ้น
  - ๑) จำนวนพื้นที่ป่าไม้และป่าชายเลน
  - ๒) สัดส่วนพื้นที่ชลประทาน/พื้นที่รับประโยชน์
  - ๓) การเข้าถึงระบบประปา
  - ๔) คุณภาพอากาศอยู่ในเกณฑ์มาตรฐาน
  - ๕) ร้อยละปริมาณขยะที่ได้รับการกำจัดอย่างถูกต้องตามหลักวิชาการ

ตามพระราชบัญญัติระเบียบบริหารราชการแผ่นดิน (ฉบับที่ ๗) พ.ศ. ๒๕๕๐ บัญญัติให้จัดทำแผนพัฒนาจังหวัด และแผนพัฒนากลุ่มจังหวัด ให้สอดคล้องแนวทางการพัฒนาเศรษฐกิจและสังคมแห่งชาติและตอบสนองความต้องการของประชาชนในท้องถิ่น สำนักงานพัฒนาการเศรษฐกิจและสังคมแห่งชาติ จึงได้จัดทำกรอบยุทธศาสตร์การพัฒนาที่ยึดกระบวนการมีส่วนร่วมของทุกภาคส่วน เพื่อสนับสนุนจังหวัดและกลุ่มจังหวัดให้สามารถใช้เป็นกรอบในการจัดทำแผนพัฒนาจังหวัดและแผนพัฒนากลุ่มจังหวัด (๑) พัฒนารากเศรษฐกิจหลักของประเทศให้มีการพัฒนาอย่างต่อเนื่อง เพื่อรักษาเสถียรภาพการพัฒนาอุตสาหกรรม เกษตร การบริการ การลงทุนให้มีความมั่นคงและเพื่อเพิ่มขีดความสามารถในการแข่งขันของประเทศ เช่น ส่งเสริมการพัฒนาพื้นที่นิคมอุตสาหกรรม ส่งเสริมอุตสาหกรรมขนาดกลางและขนาดย่อม พัฒนาการเกษตร พื้นฟูการบริหารจัดการแหล่งท่องเที่ยว พัฒนาประสิทธิภาพโลจิสติกส์ (๒) พัฒนาศักยภาพคน ครอบคลุมชุมชนและสังคมให้มีคุณภาพ มีธรรมาภิบาล เพื่อพร้อมรับการเปลี่ยนแปลงเศรษฐกิจโลก ควบคู่กับการยกระดับคุณภาพชีวิตของประชาชนให้ดีขึ้น เช่น ส่งเสริมการเรียนรู้การสอนนอกระบบ การอาชีวศึกษา ส่งเสริมการวิจัยและพัฒนา โดยเฉพาะด้านวิทยาศาสตร์และเทคโนโลยี ส่งเสริมบทบาทของครอบครัว ชุมชนและภาคประชาสังคมในการสร้างวัฒนธรรมในการดูแลสุขภาพ (๓) อนุรักษ์ฟื้นฟู และพัฒนาทรัพยากรธรรมชาติและสิ่งแวดล้อมให้มีความสมดุลต่อระบบนิเวศ เพื่อสนับสนุนการพัฒนารากเศรษฐกิจหลักของประเทศ โดยเร่งแก้ไขปัญหาการกัดเซาะชายฝั่งทะเล ป้องกันปัญหาสิ่งแวดล้อมในพื้นที่คุณภาพน้ำแม่น้ำเจ้าพระยา ส่งเสริมการมีส่วนร่วมของภาคีการพัฒนาอนุรักษ์ และรักษาทรัพยากรธรรมชาติ (๔) เสริมสร้างศักยภาพการพัฒนาเมืองและพื้นที่ชายแดนตามแนวเศรษฐกิจกับประเทศเพื่อนบ้านทั้งแนวเหนือ-ใต้ และแนวตะวันออก-ตะวันตก เพื่อเป็นประตูการค้าเชื่อมโยงประเทศเพื่อนบ้านและนานาชาติ (๕) บริหารจัดการพัฒนาพื้นที่เมืองและชนบทอย่างมีส่วนร่วมและเกื้อกูลกัน เพื่อให้มีการจัดระเบียบ รูปแบบการพัฒนาเมืองและชุมชนได้สอดคล้องกับการพัฒนาโครงสร้างพื้นฐานและความต้องการของชุมชน



### ๓.๒) แผนพัฒนาในกลุ่มจังหวัดภาคกลางตอนล่าง ๑ (กาญจนบุรี ราชบุรี สุพรรณบุรี)

#### วิสัยทัศน์

ศูนย์กลางสินค้าเกษตร อุตสาหกรรม และบริการเพื่อสุขภาพครบวงจร  
 การท่องเที่ยวหลากหลายเชื่อมโยงอารยธรรมทวารวดี  
 การค้าและการลงทุนระดับสากลที่มีความสามารถในการแข่งขัน  
 และการค้าผ่านแดนสู่เอเชีย

#### พันธกิจ

๑. ปรับปรุงโครงสร้างการดำเนินงานทางเศรษฐกิจของชุมชน เกษตรกร วิสาหกิจชุมชนสหกรณ์ และวิสาหกิจขนาดกลาง ขนาดย่อม ให้มีความสามารถในการแข่งขัน ก้าวทันเทคโนโลยี รู้ทันบริบทโลก รอดพ้นกับดักรายได้ปานกลางสู่การมีรายได้ที่มั่นคง มั่งคั่งและยั่งยืน
๒. สร้างและประสานความร่วมมือในการพัฒนาเครือข่ายระหว่างภาคเอกชน ชุมชนประชาคม และภาครัฐ รวมถึงเครือข่ายภายใน ในการพัฒนาส่งเสริมระบบดำเนินงานทางเศรษฐกิจ และความมั่นคงในกลุ่มจังหวัด
๓. ปรับปรุง สนับสนุนและส่งเสริมการพัฒนาโครงสร้างพื้นฐาน และกิจกรรมอื่น ๆ ที่เกี่ยวข้อง ที่มีการเชื่อมโยงกัน และการพัฒนาทางเศรษฐกิจร่วมกันของกลุ่มจังหวัด
๔. พัฒนาระบบติดตามและประเมินผล รวมถึงกลไกในการขับเคลื่อน โครงการ/กิจกรรม ของกลุ่มจังหวัด ให้บรรลุผลตามวัตถุประสงค์

#### เป้าประสงค์รวม

เศรษฐกิจมั่นคง ประชาชนมั่งคั่ง และความสุขที่ยั่งยืน  
 (มั่นคง มั่งคั่ง ยั่งยืน)

เศรษฐกิจมั่นคง ประเมินจากอัตราการขยายตัวมูลค่าผลิตภัณฑ์กลุ่มจังหวัด ร้อยละ ๓.๕  
ประชาชนมั่งคั่ง ประเมินจากมูลค่าผลิตภัณฑ์กลุ่มจังหวัดเฉลี่ยต่อหัว เพิ่มขึ้นร้อยละ ๕  
ความสุขที่ยั่งยืน ประเมินจากค่าดัชนีความก้าวหน้าของคน (HAI) เฉลี่ยของกลุ่มจังหวัด  
 ต้องไม่น้อยกว่าค่าเฉลี่ยของปี ๒๕๕๗ - ๒๕๕๘ (หรือไม่น้อยกว่า ๐.๖๒๒๙)

#### ประเด็นยุทธศาสตร์

**ประเด็นยุทธศาสตร์ที่ ๑** พัฒนาสินค้าเกษตร อุตสาหกรรม และบริการ ให้ได้คุณภาพ มาตรฐาน ยกระดับ  
 สู่การเป็นศูนย์กลางสุขภาพครบวงจร

เน้นให้เกิดการพัฒนาสินค้าไม่ว่าจะเป็นสินค้าเกษตร อุตสาหกรรม และบริการ ให้ได้คุณภาพมาตรฐานระดับนานาชาติ ที่ปกป้องถึงความปลอดภัย และมุ่งเน้นด้านสุขภาพซึ่งจำเป็นต้องพัฒนาตั้งแต่วิธีการผลิต ต้นน้ำ กลางน้ำ จนถึงปลายน้ำ โดยส่งเสริมการใช้สารชีวภาพทดแทนสารเคมี และพัฒนาพันธุ์พืช พันธุ์สัตว์ สนับสนุนให้มีระบบตรวจสอบรับรองคุณภาพของสินค้าเกษตร พัฒนาการแปรรูปสินค้าเกษตรให้มีความหลากหลาย และส่งเสริมการรวมกลุ่มเกษตรกร รวมทั้งวิสาหกิจชุมชน ส่งเสริมและสนับสนุนการตลาด ประชาสัมพันธ์สินค้าและบริการ พัฒนาอุตสาหกรรมเชื่อมโยง สนับสนุนการเป็นศูนย์กลางสุขภาพครบวงจร รวมถึงการบริหารความเสี่ยง เพื่อให้มีสินค้าเพียงพอกับความต้องการ

**ประเด็นยุทธศาสตร์ที่ ๒** ส่งเสริมอัตลักษณ์การท่องเที่ยวเชื่อมโยงกลุ่มจังหวัด อารยธรรมทวารวดีไปยังแหล่งท่องเที่ยวในภูมิภาคอาเซียน และยกระดับการท่องเที่ยวให้มีชื่อเสียง

เน้นเรื่องการท่องเที่ยวเชื่อมโยงภายในกลุ่มจังหวัด โดยมีประเด็น “อารยธรรมทวารวดี” เป็นกรอบในการดำเนินการ โดยให้ความสำคัญกับการพัฒนาแหล่งท่องเที่ยวที่สอดคล้องและสัมพันธ์กับประวัติศาสตร์ ประเพณีวัฒนธรรม อารยธรรมทวารวดี วิถีชุมชน รวมถึงการท่องเที่ยวทางธรรมชาติเชิงอนุรักษ์ เพื่อรักษาความอุดมสมบูรณ์และสภาพแวดล้อมที่สวยงามของแหล่งท่องเที่ยว ซึ่งจะมุ่งเน้นทางด้านการประชาสัมพันธ์ การมีโอเวนท์ หรือกิจกรรมต่าง ๆ เพื่อดึงดูดนักท่องเที่ยวมายังกลุ่มจังหวัด โดยจะต้องมีการปรับปรุงแหล่งท่องเที่ยว เชื่อมโยงกิจกรรม ตลอดจนบุคลากรด้านการท่องเที่ยว รวมถึงการปรับปรุงสินค้าด้านการท่องเที่ยวให้สื่อความหมายถึงอารยธรรมทวารวดี

**ประเด็นยุทธศาสตร์ที่ ๓** พัฒนาและส่งเสริมการค้าชายแดนและการค้าผ่านแดนให้มีศักยภาพ ผลักดันเขตพัฒนาเศรษฐกิจพิเศษ นำไปสู่การกระตุ้นให้เกิดการค้า การลงทุน เชื่อมโยงการค้าสู่เอเชีย

เน้นเรื่องการสร้างขีดความสามารถในการแข่งขัน โดยเฉพาะการค้า การลงทุนระหว่างประเทศ เพื่อเชื่อมโยงไปยังด้านตะวันตกสู่เอเชีย โดยใช้จังหวัดกาญจนบุรีที่ได้รับการส่งเสริมให้เป็นเขตพัฒนาเศรษฐกิจพิเศษเป็นประตู เชื่อมโยงไปยังโครงการพัฒนาท่าเรือน้ำลึกและเขตนิคมอุตสาหกรรมทวาย รวมถึงเชื่อมโยงการพัฒนา กับประเทศเพื่อนบ้านในระดับภูมิภาคโลก ตามแผนการพัฒนาตามแนวพื้นที่พัฒนาเศรษฐกิจตอนใต้ (Southern Economic Corridor : SEC) กับสนามบินสุวรรณภูมิ และท่าเรือแหลมฉบัง ในภาคตะวันออก

**ประเด็นยุทธศาสตร์ที่ ๔** ยกระดับการผลิต ภาคเกษตรกรรม พาณิชยกรรม อุตสาหกรรม สินค้าชุมชน และภาคแรงงาน ปรับเปลี่ยนกระบวนการผลิตโดยเน้นวิทยาศาสตร์ เทคโนโลยี และนวัตกรรม สู่ประเทศไทย ๔.๐

เน้นการสร้างนวัตกรรมการจัดการ ความคิดริเริ่ม และการตลาด เพื่อยกระดับการผลิตภาคเกษตรกรรม พาณิชยกรรม อุตสาหกรรม สินค้าชุมชน และภาคแรงงาน ภายใต้กรอบแนวคิดประเทศไทย ๔.๐ เพื่อสร้างความเข้มแข็งภาคการเกษตร ความมั่นคงของอาหารและพลังงาน และในประเด็นการจัดการทรัพยากรธรรมชาติและสิ่งแวดล้อมอย่างยั่งยืน ซึ่งจะช่วยให้ประเทศรอดพ้นจากกับดักรายได้ปานกลาง

**ตัวชี้วัด คำเป้าหมาย และกลยุทธ์**

**ประเด็นยุทธศาสตร์ที่ ๑ :** พัฒนาสินค้าเกษตร อุตสาหกรรม และบริการ ให้ได้คุณภาพ มาตรฐาน ยกระดับสู่การเป็น ศูนย์กลางสุขภาพครบวงจร (THAILAND ๔.๐ - Food Health and Bio Technology)

**เป้าประสงค์**

รายได้จากการจำหน่ายสินค้าและบริการทางสุขภาพเพิ่มขึ้น

**ตัวชี้วัด**

ตัวชี้วัด	ข้อมูลปีฐาน		คำเป้าหมาย			
	ปี ๒๕๕๗	ปี ๒๕๕๘	ปี ๒๕๖๑	ปี ๒๕๖๒	ปี ๒๕๖๓	ปี ๒๕๖๔
รายได้จากการจำหน่ายสินค้าและบริการทางสุขภาพเพิ่มขึ้น	N/A	๑๓,๘๐๗ ล้านบาท	๑๐%	๑๐%	๑๐%	๑๐%
จำนวนผลิตภัณฑ์การเกษตร และเกษตรแปรรูป (ด้านสุขภาพ) ได้รับการพัฒนาส่งเสริม และจำหน่าย หรือได้รับมาตรฐานสินค้า	N/A	N/A	๔๐ ราย ผลิตภัณฑ์	๖๐ ราย ผลิตภัณฑ์	๘๐ ราย ผลิตภัณฑ์	๑๐๐ ราย ผลิตภัณฑ์

## ตัวชี้วัด

ตัวชี้วัด	ข้อมูลปีฐาน		ค่าเป้าหมาย			
	ปี ๒๕๕๗	ปี ๒๕๕๘	ปี ๒๕๖๑	ปี ๒๕๖๒	ปี ๒๕๖๓	ปี ๒๕๖๔
จำนวนสถานพยาบาลที่ได้รับมาตรฐาน HA (สถานการณ์รับรองชั้น ๓) ณ สิ้นปี จากจำนวนสถานพยาบาลทั้งหมด ๗๐ แห่ง	N/A	๒๓ แห่ง	๒๕ แห่ง	๒๗ แห่ง	๓๐ แห่ง	๓๓ แห่ง
จำนวนสถานพยาบาลแพทย์แผนไทยและการแพทย์ทางเลือก ได้รับการพัฒนาหรือส่งเสริมหรือเพิ่มขึ้น (ได้รับสถานะรับรองคุณภาพ)	N/A	N/A	๑ แห่ง	๑ แห่ง	๑ แห่ง	๑ แห่ง
ร้อยละที่เพิ่มขึ้นของมูลค่าผลิตภัณฑ์มวลรวม แบบปริมาณลูกโซ่ (ปีอ้างอิง พ.ศ. ๒๕๔๕) สาขาการบริการด้านสุขภาพและสังคม	๑.๓๔%	N/A	๒%	๒%	๒%	๒%

## กลยุทธ์

- ๑.๑ ส่งเสริมการเป็นศูนย์กลางสุขภาพครบวงจร
- ๑.๒ ส่งเสริมและสนับสนุนการตลาด ประชาสัมพันธ์ สินค้าและบริการ
- ๑.๓ พัฒนาสินค้าและบริการให้ได้คุณภาพและมาตรฐาน
- ๑.๔ พัฒนาอุตสาหกรรมเชื่อมโยง สนับสนุนการเป็นศูนย์กลางสุขภาพครบวงจร
- ๑.๕ พัฒนาผู้ประกอบการและผู้ผลิตให้มีความพร้อมและศักยภาพในการผลิตสินค้าและบริการ
- ๑.๖ ปรับปรุงโครงสร้างพื้นฐาน และลดความเสี่ยงจากภัยพิบัติ เพื่อสนับสนุนการพัฒนาสินค้าเกษตร อุตสาหกรรม และบริการ

**ประเด็นยุทธศาสตร์ ๒ :** ส่งเสริมอัตลักษณ์การท่องเที่ยวเชื่อมโยงกลุ่มจังหวัด อารยธรรมทวารวดีไปยังแหล่งท่องเที่ยว

ในภูมิภาคอาเซียน และยกระดับการท่องเที่ยวให้มีชื่อเสียง (THAILAND ๔.๐ – Culture and Diversity Linkage Tourism)

## เป้าประสงค์

เพิ่มรายได้และจำนวนนักท่องเที่ยว

## ตัวชี้วัด

ตัวชี้วัด	ข้อมูลปีฐาน		ค่าเป้าหมาย			
	ปี ๒๕๕๗	ปี ๒๕๕๘	ปี ๒๕๖๑	ปี ๒๕๖๒	ปี ๒๕๖๓	ปี ๒๕๖๔
ร้อยละที่เพิ่มขึ้นของรายได้จากการท่องเที่ยวเฉลี่ย ๓ ปีย้อนหลัง	๑๙.๑๗%	๑๖.๕๙%	๒๐%	๒๐%	๒๐%	๒๐%
ร้อยละที่เพิ่มขึ้นของจำนวนนักท่องเที่ยวเฉลี่ย ๓ ปีย้อนหลัง	๗.๖๗%	๘.๔๙%	๑๐%	๑๐%	๑๐%	๑๐%

### กลยุทธ์

- ๒.๑ การส่งเสริมภาพลักษณ์และประชาสัมพันธ์อัตลักษณ์การท่องเที่ยวของกลุ่มจังหวัด
- ๒.๒ การสนับสนุนกิจกรรมทางการตลาดและกิจกรรมส่งเสริมการท่องเที่ยวของกลุ่มจังหวัด
- ๒.๓ ส่งเสริมสินค้าและบริการการท่องเที่ยวเชื่อมโยง แหล่งท่องเที่ยวเชื่อมโยง รวมถึงสินค้าสนับสนุนด้านการท่องเที่ยวอื่น ๆ เช่น ของที่ระลึกฯ
- ๒.๔ พัฒนาศักยภาพผู้ประกอบการ รวมถึงบุคลากรด้านการท่องเที่ยว
- ๒.๕ ปรับปรุง พัฒนา ยกระดับคุณภาพเส้นทางคมนาคม และสร้างเส้นทางเชื่อมโยงแหล่งท่องเที่ยว
- ๒.๖ อำนวยความสะดวก ความปลอดภัย แก่นักท่องเที่ยว

**ประเด็นยุทธศาสตร์ ๓ :** พัฒนาและส่งเสริมการค้าชายแดนและการค้าผ่านแดนให้มีศักยภาพ ผลักดันเขตพัฒนาเศรษฐกิจพิเศษ นำไปสู่การกระตุ้นให้เกิดการค้า การลงทุน เชื่อมโยงการค้าสู่เอเชีย (THAILAND ๔.๐ - Connectivity)

### เป้าประสงค์

มูลค่าการค้าบริเวณด่านชายแดนเพิ่มขึ้น

### ตัวชี้วัด

ตัวชี้วัด	ข้อมูลปีฐาน		ค่าเป้าหมาย			
	ปี ๒๕๕๗	ปี ๒๕๕๘	ปี ๒๕๖๑	ปี ๒๕๖๒	ปี ๒๕๖๓	ปี ๒๕๖๔
ร้อยละที่เพิ่มขึ้นของมูลค่าการค้าบริเวณด่านชายแดนของกลุ่มจังหวัด (ไม่รวมก๊าซธรรมชาติ)	- ๑.๓๘%	๙.๔๑%	๑๐%	๑๐%	๑๐%	๑๐%
ร้อยละที่เพิ่มขึ้นของมูลค่าการส่งออกของผู้ประกอบการที่ได้รับการส่งเสริมในกลุ่มจังหวัด	N/A	N/A	๕%	๕%	๕%	๕%
ร้อยละที่เพิ่มขึ้นของมูลค่าการลงทุนในอุตสาหกรรม	๗.๐๘%	๕.๔๗%	๕%	๖%	๗%	๘%
ร้อยละที่เพิ่มขึ้นของมูลค่าผลิตภัณฑ์มวลรวม แบบปริมาณลูกโซ่ (ปีอ้างอิง พ.ศ. ๒๕๕๕) สาขาอุตสาหกรรม	๖.๘๐%	N/A	๗%	๘%	๙%	๑๐%
ร้อยละที่เพิ่มขึ้นของมูลค่าผลิตภัณฑ์มวลรวม แบบปริมาณลูกโซ่ (ปีอ้างอิง พ.ศ. ๒๕๕๕) สาขาการขนส่ง, ปศุสัตว์, การซ่อมแซมยานยนต์ ของใช้ส่วนบุคคล	๕.๕๗%	N/A	๖%	๖%	๖%	๖%
ร้อยละที่เพิ่มขึ้นของมูลค่าผลิตภัณฑ์มวลรวม แบบปริมาณลูกโซ่ (ปีอ้างอิง พ.ศ. ๒๕๕๕) สาขาบริการด้านอสังหาริมทรัพย์ การให้เช่า และบริการทางธุรกิจ	-๕.๓๘%	N/A	๒%	๒%	๒%	๒%

## กลยุทธ์

- ๓.๑ พัฒนาระบบอำนวยความสะดวก ระบบโลจิสติกส์ และเครือข่ายคมนาคม เพื่อกระตุ้นให้เกิดการค้า การลงทุน เชื่อมโยงการค้าสู่เอเชีย
- ๓.๒ พัฒนาด้านชายแดนและเขตพัฒนาเศรษฐกิจพิเศษ
- ๓.๓ ส่งเสริมและสนับสนุนกิจกรรมทางการตลาด และการประชาสัมพันธ์ ทั้งในประเทศและต่างประเทศ
- ๓.๔ พัฒนาสินค้า ผลิตภัณฑ์ และบริการ เพื่อการส่งออก
- ๓.๕ ยกระดับผู้ประกอบการของกลุ่มจังหวัดให้มีขีดความสามารถในการแข่งขัน และสามารถประกอบธุรกิจระหว่างประเทศได้
- ๓.๖ พัฒนาระบบส่งเสริม และกระตุ้นให้เกิดการค้า การลงทุนในกลุ่มจังหวัด และผลักดันให้มีการลงทุนในต่างประเทศ

**ประเด็นยุทธศาสตร์ ๔ :** ยกระดับการผลิต ภาคเกษตรกรรม พาณิชยกรรม อุตสาหกรรม สินค้าชุมชน และภาคแรงงาน ปรับเปลี่ยนกระบวนการผลิตโดยเน้นวิทยาศาสตร์ เทคโนโลยี และนวัตกรรมสู่ประเทศไทย ๔.๐ (THAILAND ๔.๐ - Automatic and Digital Technology)

### เป้าประสงค์

เพิ่มผู้ผลิตภาคเกษตรกรรม พาณิชยกรรม อุตสาหกรรม สินค้าชุมชน และภาคแรงงานที่ปรับเปลี่ยนกระบวนการ สู่ประเทศไทย ๔.๐

### ตัวชี้วัด

ตัวชี้วัด	ข้อมูลปีฐาน		ค่าเป้าหมาย			
	ปี ๒๕๕๗	ปี ๒๕๕๘	ปี ๒๕๖๑	ปี ๒๕๖๒	ปี ๒๕๖๓	ปี ๒๕๖๔
จำนวนผู้ผลิตภาคเกษตรกรรม พาณิชยกรรม อุตสาหกรรม สินค้าชุมชน และภาคแรงงานที่ปรับเปลี่ยนกระบวนการสู่ประเทศไทย ๔.๐	N/A	N/A	๑๐ ราย/ ผลิตภัณฑ์	๑๐ ราย/ ผลิตภัณฑ์	๑๐ ราย/ ผลิตภัณฑ์	๑๐ ราย/ ผลิตภัณฑ์

## กลยุทธ์

- ๔.๑ พัฒนาสินค้า ผลิตภัณฑ์ และบริการ โดยใช้นวัตกรรม
- ๔.๒ ส่งเสริมและปรับเปลี่ยนกระบวนการผลิตโดยใช้วิทยาศาสตร์และเทคโนโลยี ระดับชุมชน (Small Batch)
- ๔.๓ ส่งเสริมการสนับสนุนกิจกรรมทางการตลาดเพื่อสนับสนุน สินค้าเชิงนวัตกรรม
- ๔.๔ ส่งเสริมความรู้และความสามารถให้กับแรงงานในภาคเกษตรกรรม พาณิชยกรรม อุตสาหกรรม สินค้าชุมชน ให้สนับสนุนการทำงานเชิงนวัตกรรม
- ๔.๕ พัฒนาระบบการส่งเสริม ปรับเปลี่ยนกระบวนการทัศน์ในการยอมรับการปรับเปลี่ยนเป็นประเทศไทย ๔.๐

## แผนพัฒนาจังหวัดสุพรรณบุรี พ.ศ. ๒๕๖๑ - ๒๕๖๕ ฉบับทบทวน ประจำปีงบประมาณ พ.ศ. ๒๕๖๕

### เป้าหมายการพัฒนาของจังหวัดสุพรรณบุรี

“เมืองเกษตรกรรมยั่งยืน เศรษฐกิจเข้มแข็ง คุณภาพชีวิตดี สังคมมีสุข”

#### เป้าประสงค์รวม

- ๑) จังหวัดมีสินค้าเกษตรและผลิตภัณฑ์ที่ได้มาตรฐานสอดคล้องกับความต้องการทั้งภายในและต่างประเทศ เกษตรกรสามารถพึ่งพาตนเองได้
- ๒) ระบบเศรษฐกิจของจังหวัดเจริญเติบโตอย่างมีเสถียรภาพและมีความสามารถในการแข่งขัน
- ๓) แหล่งท่องเที่ยวรายสาขาได้รับการพัฒนาในทุกมิติและมีกิจกรรมกีฬาเกิดขึ้นในจังหวัดอย่างต่อเนื่อง
- ๔) ประชาชนและสังคมได้รับการบริการจากภาครัฐอย่างทั่วถึง ทั้งด้านมาตรฐานการศึกษา การสาธารณสุข และการส่งเสริมอาชีพ สามารถดำรงชีวิตอยู่ในสังคมได้อย่างปกติสุข

#### ประเด็นการพัฒนา

- ประเด็นการพัฒนาที่ ๑ การเพิ่มศักยภาพการผลิตสินค้าเกษตรและอุตสาหกรรมให้ได้มาตรฐาน เพื่อการแข่งขันทางการค้าและการพัฒนาที่ยั่งยืน
- ประเด็นการพัฒนาที่ ๒ พัฒนาการท่องเที่ยวและการกีฬา เพื่อสร้างมูลค่าเพิ่มทางเศรษฐกิจ
- ประเด็นการพัฒนาที่ ๓ การส่งเสริมคุณภาพสิ่งแวดล้อมควบคู่การอนุรักษ์ทรัพยากรธรรมชาติสู่ความยั่งยืน
- ประเด็นการพัฒนาที่ ๔ การยกระดับคุณภาพชีวิตของประชาชน

#### เป้าประสงค์/กลยุทธ์/ตัวชี้วัด ตามประเด็นการพัฒนา

- ประเด็นการพัฒนาที่ ๑ การเพิ่มศักยภาพการผลิตสินค้าเกษตรและอุตสาหกรรมให้ได้มาตรฐาน เพื่อการแข่งขันทางการค้าและการพัฒนาที่ยั่งยืน

#### เป้าประสงค์ :

๑. ผลิตผล/ผลิตภัณฑ์การเกษตรในจังหวัดยกระดับสู่มาตรฐานความปลอดภัย (Food safety)
๒. ผลิตผล/ผลิตภัณฑ์การเกษตรและเกษตรอุตสาหกรรมยกระดับรายได้ให้กับเกษตรกร

#### กลยุทธ์/แผนงาน

๑. ถ่ายทอดเทคโนโลยีการผลิตสินค้าเกษตรคุณภาพให้แก่เกษตรกร นำไปประยุกต์ใช้ในไร่นาของตนเอง รวมทั้งสนับสนุนโครงสร้างปัจจัยพื้นฐานด้านการเกษตร
๒. ส่งเสริมการใช้เทคโนโลยีการเกษตร นวัตกรรมและการประยุกต์ใช้หลักปรัชญาเศรษฐกิจพอเพียงเพื่อยกระดับสู่ Smart Farmer / Smart Farming
๓. พัฒนามาตรฐานแปลง/ฟาร์มเพื่อผลิตอาหารปลอดภัย (Food Safety) จากสินค้าเกษตร
๔. ส่งเสริมการผลิตและการแปรรูปสินค้าเกษตรและอุตสาหกรรมแปรรูปเกษตร ตลอดจนนำผลงานวิจัยมาใช้ประโยชน์ในการพัฒนาการสร้างผลิตภัณฑ์ใหม่ของสินค้าเกษตร
๕. ส่งเสริมธุรกิจ SMEs / Start Up / Otop / รัฐวิสาหกิจชุมชน
๖. ส่งเสริมการตลาด การประชาสัมพันธ์ และการสร้างเครือข่ายสินค้าเกษตร

## ตัวชี้วัด :

ตัวชี้วัด	ค่าฐานปี พ.ศ.		ค่าเป้าหมาย ปี พ.ศ.				
	๒๕๖๐	๒๕๖๑	๒๕๖๒	๒๕๖๓	๒๕๖๔	๒๕๖๕	๒๕๖๒-๒๕๖๕
๑. ร้อยละที่เพิ่มขึ้นของเกษตรกรที่เข้าร่วมโครงการได้รับการรับรองมาตรฐาน GAP/PGS/GMS/organic เทียบจากจำนวนเกษตรกรที่ได้รับการรับรองมาตรฐานทั้งหมด	NA	NA	๑๐%	๑๕%	๒๐%	๒๕%	๑๗.๕%
๒. พื้นที่ทำการเกษตรกรรมยั่งยืนเพิ่มเติม	NA	NA	๕,๐๐๐ ไร่	๑๐,๐๐๐ ไร่	๑๕,๐๐๐ ไร่	๒๐,๐๐๐ ไร่	๕๐,๐๐๐ ไร่
๓. ร้อยละที่เพิ่มขึ้นของรายได้สุทธิทางการเกษตรต่อครัวเรือนต่อปี	NA	NA	๑๐%	๑๕%	๒๐%	๒๕%	๑๗.๕%

## ประเด็นการพัฒนาที่ ๒ พัฒนาการท่องเที่ยวและการกีฬา เพื่อสร้างมูลค่าเพิ่มทางเศรษฐกิจ

## เป้าประสงค์ :

- จำนวนนักท่องเที่ยวเพิ่มขึ้นและรายได้จากการท่องเที่ยวทุกสาขาธุรกิจการท่องเที่ยวมีมูลค่าเพิ่มขึ้น
- อุตสาหกรรมมารีญาและการกีฬาเพื่อการท่องเที่ยวและนันทนาการ (Sport Tourism) ได้รับการส่งเสริมและพัฒนาไปสู่การขยายตัวทางเศรษฐกิจ

## กลยุทธ์/แผนงาน

- พัฒนา สินค้า บริการ และบุคลากรด้านการท่องเที่ยวให้มีความหลากหลายได้มาตรฐานสากล
- พัฒนาปัจจัย/โครงสร้างพื้นฐานและสิ่งอำนวยความสะดวกด้านการท่องเที่ยวให้เพียงพอและได้มาตรฐาน
- ส่งเสริมการพัฒนาการท่องเที่ยวเพื่อคนทั้งมวล (Tourism for all)
- ส่งเสริมการจัดการแข่งขันกีฬา ตั้งแต่ระดับชุมชน ถึงระดับประเทศ ตลอดจนระดับนานาชาติ และส่งเสริมการท่องเที่ยวเชิงกีฬา
- ยกระดับศักยภาพด้านการตลาดและประชาสัมพันธ์การท่องเที่ยวเชิงรุก

## ตัวชี้วัด :

ตัวชี้วัด	ค่าฐานปี พ.ศ.			ค่าเป้าหมาย ปี พ.ศ.				
	๒๕๕๕	๒๕๕๙	๒๕๖๐	๒๕๖๒	๒๕๖๓	๒๕๖๔	๒๕๖๕	๒๕๖๒-๒๕๖๕
๑. ร้อยละที่เพิ่มขึ้นของจำนวนนักท่องเที่ยวเฉลี่ย ๓ ปี ย้อนหลัง	๒๕.๔๖%	๘.๐๗%	๗.๒๙%	๕%	๖%	๗%	๘%	๖.๕%
๒. ร้อยละที่เพิ่มขึ้นของรายได้จากการท่องเที่ยวเฉลี่ย ๓ ปี ย้อนหลัง	๔๐.๗๓%	๑๐.๐๐%	๑๓.๕๘%	๑๒%	๑๔%	๑๖%	๑๘%	๑๕%
๓. ประชาชนเล่นกีฬาและเข้าร่วมกิจกรรมนันทนาการเพิ่มขึ้น	NA ๕๐,๐๐๐ คน	NA ๕๒,๐๐๐ คน	NA ๕๕,๐๐๐ คน	เพิ่มขึ้น ๖,๐๐๐ คน	เพิ่มขึ้น ๘,๐๐๐ คน	เพิ่มขึ้น ๙,๐๐๐ คน	เพิ่มขึ้น ๑๐,๐๐๐ คน	เพิ่มขึ้น ๓๐,๐๐๐ คน

### ประเด็นการพัฒนาที่ ๓ การส่งเสริมคุณภาพสิ่งแวดล้อมควบคู่การอนุรักษ์ทรัพยากรธรรมชาติสู่ความยั่งยืน

#### เป้าประสงค์ :

๑. ทรัพยากรธรรมชาติมีความอุดมสมบูรณ์และดำรงอยู่อย่างยั่งยืน
๒. คุณภาพสิ่งแวดล้อมดี ลดการปล่อยก๊าซเรือนกระจก และปราศจากมลพิษที่ส่งผลกระทบต่อสุขภาพของประชาชนและระบบนิเวศ

#### กลยุทธ์/แผนงาน

๑. บริหารจัดการทรัพยากรธรรมชาติอย่างบูรณาการภายใต้การมีส่วนร่วมของทุกภาคส่วน ในการอนุรักษ์ฟื้นฟู ป้องกัน และพัฒนาทรัพยากรธรรมชาติให้เหมาะสมสอดคล้องกับศักยภาพของพื้นที่ เพื่อคงความสมดุลของธรรมชาติ และการใช้ประโยชน์อย่างยั่งยืน
๒. ป้องกันและควบคุมมลพิษ โดยกำจัดขยะมูลฝอย และการบำบัดน้ำเสียที่จะส่งผลกระทบต่อสิ่งแวดล้อมและคุณภาพชีวิตที่ดีของประชาชน
๓. พัฒนาศักยภาพและความสามารถของท้องถิ่นในการจัดการทรัพยากรธรรมชาติและสิ่งแวดล้อม และบูรณาการร่วมกับชุมชนในท้องถิ่น
๔. สนับสนุนการปลูกไม้เศรษฐกิจในที่ดินของประชาชน และสนับสนุนธุรกิจป่าไม้ที่ถูกกฎหมาย
๕. สร้างเครือข่ายการมีส่วนร่วมในการฟื้นฟูและดูแลผืนป่า
๖. ส่งเสริมการผลิตการใช้พลังงานทดแทนตามศักยภาพของพื้นที่ และการอนุรักษ์พลังงาน

#### ตัวชี้วัด :

ตัวชี้วัด	ค่าฐานปี พ.ศ.		ค่าเป้าหมาย ปี พ.ศ.				
	๒๕๖๐	๒๕๖๑	๒๕๖๒	๒๕๖๓	๒๕๖๔	๒๕๖๕	๒๕๖๒-๒๕๖๕
๑. สัดส่วนพื้นที่ป่าเพื่อการอนุรักษ์และพื้นที่ป่าเศรษฐกิจที่เพิ่มขึ้น	๑,๐๒๕,๔๒๓ ไร่	เพิ่มขึ้น ๕๐๐ ไร่	เพิ่มขึ้น ๑,๐๐๐ ไร่	เพิ่มขึ้น ๑,๕๐๐ ไร่	เพิ่มขึ้น ๒,๐๐๐ ไร่	เพิ่มขึ้น ๒,๕๐๐ ไร่	เพิ่มขึ้น ๗,๐๐๐ ไร่
๒. สัดส่วนของขยะมูลฝอยชุมชนได้รับการจัดการอย่างถูกต้องและนำกลับไปใช้ประโยชน์เมื่อเทียบกับจำนวนขยะมูลฝอยทั้งหมด	NA	NA	๗๐%	๗๔%	๗๘%	๘๐%	๗๕.๕๐%
๓. ร้อยละของคุณภาพน้ำของแม่น้ำท่าจีนที่อยู่ในเกณฑ์ดีเพิ่มขึ้น	NA	NA	๐.๐๒%	๐.๐๓%	๐.๐๔%	๐.๐๕%	๐.๐๓๕%



## ประเด็นการพัฒนาที่ ๔ การยกระดับคุณภาพชีวิตของประชาชน

### เป้าประสงค์ :

๑. ประชาชนในสังคมมีทักษะในการดำรงชีวิตและเรียนรู้ได้ทันต่อการเปลี่ยนแปลงของโลก
๒. ประชาชนทุกช่วงวัยมีสุขภาวะที่ดี
๓. สถาบันทางสังคมมีความเข้มแข็งและมีส่วนร่วมในการพัฒนา

### กลยุทธ์/แผนงาน

๑. ส่งเสริมให้เด็กและเยาวชนได้รับการศึกษาที่มีคุณภาพสูงตามมาตรฐานสากล และสามารถเรียนรู้ด้วยตนเองอย่างต่อเนื่อง
๒. เพิ่มโอกาสให้ประชาชนทุกช่วงวัยมีทักษะความรู้ และความสามารถเพิ่มขึ้น ได้เข้าถึงแหล่งพัฒนาความรู้และทักษะในการประกอบอาชีพ
๓. ยกระดับมาตรฐานการให้บริการสุขภาพ และสร้างความตระหนักของชุมชนในด้านการสาธารณสุข เพื่อให้คนไทยมีสุขภาพดีขึ้น
๔. ส่งเสริมสถาบันครอบครัว สถาบันการศึกษาและสถาบันการศาสนา ชุมชนสื่อมวลชนและภาคเอกชน ให้มีความเข้มแข็งและมีส่วนร่วมในการพัฒนา
๕. ส่งเสริมและพัฒนาพื้นที่สาธารณะ และที่อยู่อาศัยและสาธารณูปโภคให้เอื้อต่อทุกกลุ่มวัย
๖. ส่งเสริมให้ประชาชนทุกกลุ่มเข้าถึงบริการทางสังคมที่มีคุณภาพได้อย่างทั่วถึง
๗. เสริมสร้างความมั่นคงและความปลอดภัยในชีวิตและทรัพย์สินของประชาชนและชุมชน

### ตัวชี้วัด :

ตัวชี้วัด	ค่าฐานปี พ.ศ.			ค่าเป้าหมาย ปี พ.ศ.				
	๒๕๕๙	๒๕๖๐	๒๕๖๑	๒๕๖๒	๒๕๖๓	๒๕๖๔	๒๕๖๕	๒๕๖๒-๒๕๖๕
๑. เด็กและเยาวชนมีผลคะแนนสอบ PISA เฉลี่ยในแต่ละวิชาไม่ต่ำกว่า	NA	NA	NA	๕๐๐	๕๐๐	๕๑๐	๕๒๐	๕๐๗.๕
๒. ผู้ที่ได้รับการรับรองคุณวุฒิวิชาชีพและผ่านการทดสอบมาตรฐานฝีมือแรงงานเพิ่มขึ้น	NA	NA	NA	๑,๕๐๐ คน	๑,๕๐๐ คน	๑,๕๐๐ คน	๑,๕๐๐ คน	๖,๐๐๐ คน
๓. ร้อยละที่เพิ่มขึ้นของประชากรอายุ ๑๕-๗๙ปี มีภาวะน้ำหนักเกินลดลงเมื่อเทียบกับประชากรอายุ ๑๕-๗๙ปี ที่ภาวะน้ำหนักเกินทั้งหมด	NA	NA	NA	๕%	๗%	๑๐%	๑๔%	๙%

## แผนพัฒนาอำเภอเดิมบางนางบวช (พ.ศ. ๒๕๖๑ - ๒๕๖๕) ฉบับทบทวน พ.ศ. ๒๕๖๔

### เป้าหมายการพัฒนาอำเภอเดิมบางนางบวช

“เมืองเกษตรกรรมยั่งยืน เศรษฐกิจเข้มแข็ง คุณภาพชีวิตดี สังคมมีสุข”

#### พันธกิจ

๑. การส่งเสริมให้เกษตรกรมีคุณภาพชีวิตที่ดี
๒. การอนุรักษ์วัฒนธรรมประเพณีควบคู่การรักษาสิ่งแวดล้อม
๓. การสร้างสังคมให้ปลอดภัยและมีความสุข
๔. การสนับสนุนให้การท่องเที่ยวเป็นแหล่งรายได้ของประชาชน

#### เป้าประสงค์รวม

๑. ประชาชนทุกสาขาอาชีพของอำเภอเดิมบางนางบวช มีคุณภาพชีวิตที่ดีและร่วมกันดูแลรักษาสิ่งแวดล้อม
๒. วัฒนธรรมประเพณีที่ดั้งเดิมได้รับการรักษาและสืบทอด
๓. ประชาชนมีความปลอดภัยในชีวิตและทรัพย์สิน

ประเด็น การพัฒนาอำเภอ	เป้าประสงค์ เชิงยุทธศาสตร์	แนวทางการพัฒนา (กลยุทธ์)
๑. การเพิ่มศักยภาพการผลิตสินค้าเกษตรและอุตสาหกรรมให้ได้มาตรฐาน เพื่อการแข่งขันทางการค้าและการพัฒนาที่ยั่งยืน	๑. เกษตรกรทุกสาขาอาชีพมีคุณภาพชีวิตที่ดีขึ้น	๑.๑ ส่งเสริมการลดต้นทุน ๑.๒ ส่งเสริมการใช้เทคโนโลยีในการประกอบอาชีพ ๑.๓ พัฒนาเส้นทางขนส่งผลผลิตทางการเกษตร ๑.๔ พัฒนาแหล่งน้ำเพื่อการเกษตร
๒. พัฒนาการท่องเที่ยวและการกีฬา เพื่อสร้างมูลค่าเพิ่มทางเศรษฐกิจ	๑. นักท่องเที่ยวเข้าถึงแหล่งท่องเที่ยวและกิจกรรมส่งเสริมการท่องเที่ยวมากขึ้น	๑.๑ พัฒนาแหล่งท่องเที่ยว ๑.๒ พัฒนากิจกรรมส่งเสริมการท่องเที่ยวให้มีความน่าสนใจ
๓. การส่งเสริมคุณภาพสิ่งแวดล้อมควบคู่การอนุรักษ์ทรัพยากรธรรมชาติสู่ความยั่งยืน	๑. วัฒนธรรมประเพณีของชุมชนได้รับการฟื้นฟูและรักษาไว้ให้ยั่งยืน	๑.๑ ส่งเสริมการจัดกิจกรรม วัฒนธรรมประเพณี ๑.๒ ปรับปรุงสถานที่จัดกิจกรรม
	๒. รักษาสิ่งแวดล้อมโดยเฉพาะแหล่งน้ำให้ใช้ประโยชน์ได้อย่างมีประสิทธิภาพและการอนุรักษ์ทรัพยากรอย่างยั่งยืน	๒.๑ รณรงค์ลดการใช้สารเคมี ๒.๒ นำวัชพืชไปใช้ประโยชน์ ๒.๓ การอนุรักษ์ทรัพยากรธรรมชาติและสิ่งแวดล้อมอย่างยั่งยืน
๔. การยกระดับคุณภาพชีวิตของประชาชน	๑. ประชาชนชาวอำเภอเดิมบางนางบวชทั้งเยาวชนและประชาชนทั่วไปมีคุณภาพชีวิตที่ดี	๑.๑ ส่งเสริมศูนย์เยาวชน ๑.๒ ฝึกอบรมองค์กรประชาชน
	๒. ประชาชนชาวอำเภอเดิมบางนางบวชทุกกลุ่มอายุมีคุณภาพชีวิตที่ดี	๒.๑ พัฒนาระบบการดูแลสุขภาพอนามัย ๒.๒ สนับสนุนให้เยาวชนได้รับการศึกษาอย่างทั่วถึง

ประเด็น การพัฒนาอำเภอ	เป้าประสงค์ เชิงยุทธศาสตร์	แนวทางการพัฒนา (กลยุทธ์)
๔. การยกระดับคุณภาพ ชีวิตของประชาชน (ต่อ)	๓. ปัญหาอาชญากรรม ปัญหายาเสพติดลดลง	๓.๑ เพิ่มประสิทธิภาพเจ้าหน้าที่ที่เกี่ยวข้องกับการ รักษาความสงบเรียบร้อย ๓.๒ จัดตั้งอาสาสมัครร่วมปฏิบัติหน้าที่ในลักษณะ ประชารัฐ
	๔. ความปลอดภัยในชีวิตและ ทรัพย์สินในการเดินทาง	๔.๑ เพิ่มความรู้ให้กับประชาชนในการดูแลชีวิต และทรัพย์สิน ๔.๒ ปรับปรุงเส้นทางคมนาคมให้เกิดความ ปลอดภัย

#### ๔) ยุทธศาสตร์การพัฒนาขององค์กรปกครองส่วนท้องถิ่นในเขตจังหวัด

##### ยุทธศาสตร์การพัฒนาขององค์กรปกครองส่วนท้องถิ่นในเขตจังหวัดสุพรรณบุรี

(พ.ศ. ๒๕๖๖ - ๒๕๗๐)

#### วิสัยทัศน์

“องค์กรปกครองส่วนท้องถิ่นในเขตจังหวัดสุพรรณบุรี เป็นองค์กรชั้นนำ ด้านการผลิตอาหาร ผลิตภัณฑ์  
มีคุณภาพได้มาตรฐาน เป็นศูนย์กลางการศึกษา การกีฬา การท่องเที่ยว การดนตรี การอาชีพ ใช้ทรัพยากร-  
ธรรมชาติอย่างยั่งยืน มีคุณภาพชีวิตที่ดี ประชาชนมีความสุข และปลอดภัย”

**ยุทธศาสตร์ที่ ๑** พัฒนาคุณภาพผลผลิตทางการเกษตร อุตสาหกรรม เกษตรอุตสาหกรรม พาณิชยกรรม การแปรรูป  
และผลิตภัณฑ์ เพื่อการบริโภคและการส่งออก

#### เป้าประสงค์

๑. เพิ่มมูลค่าผลิตภัณฑ์ สินค้าเกษตร อุตสาหกรรมและเกษตรอุตสาหกรรม และส่งเสริมการส่งออกสินค้า  
เกษตรอุตสาหกรรม
๒. เพิ่มมูลค่าและคุณภาพด้านผลิตภัณฑ์อาหาร

#### กลยุทธ์

๑. พัฒนาระบบการแปรรูปและเพิ่มมูลค่าสินค้าเกษตรและผลิตภัณฑ์ให้มีคุณภาพมาตรฐาน
๒. สนับสนุนและพัฒนาข้อมูลสารสนเทศด้านการผลิตและด้านการตลาดให้เกิดความก้าวหน้าและทันกับ  
เทคโนโลยีในปัจจุบัน
๓. สนับสนุนการสร้างเครือข่าย องค์กรต่าง ๆ เพื่อสร้างผลิตภัณฑ์ให้มีคุณภาพและมาตรฐาน
๔. คุณภาพความปลอดภัยและความมั่นคงด้านอาหาร

**ยุทธศาสตร์ที่ ๒** การพัฒนาการท่องเที่ยวและการกีฬา เพื่อสร้างมูลค่าเพิ่มทางเศรษฐกิจ

#### เป้าประสงค์

๑. เพิ่มรายได้จากการท่องเที่ยวและการจำหน่ายผลิตภัณฑ์สินค้าท้องถิ่น
๒. พัฒนาบึงฉวากเฉลิมพระเกียรติฯ ให้เป็นแหล่งท่องเที่ยวและแหล่งอนุรักษ์พันธุ์พืชพันธุ์สัตว์ที่ยั่งยืน
๓. พัฒนาแหล่งท่องเที่ยวเดิมพร้อมส่งเสริมแหล่งท่องเที่ยวใหม่ในท้องถิ่นให้ได้มาตรฐาน
๔. พัฒนาและสร้างสรรค์ด้านการดนตรีให้ได้มาตรฐานสู่สากล
๕. พัฒนากีฬาขั้นพื้นฐานและกีฬาเพื่อมวลชน
๖. ส่งเสริม และพัฒนาการกีฬาสู่ระดับอาชีพ

### กลยุทธ์

๑. ส่งเสริมกิจกรรมประเพณี และวัฒนธรรมเพื่อการอนุรักษ์และการท่องเที่ยว
๒. สร้างและพัฒนาปรับปรุงแหล่งท่องเที่ยวของจังหวัด
๓. ส่งเสริมสินค้าและผลิตภัณฑ์ OTOP ทั้งทางด้านเกษตรและเกษตรอุตสาหกรรมให้มีคุณภาพ
๔. ส่งเสริมกิจกรรมด้านดนตรีและนันทนาการ
๕. พัฒนาบึงฉวากให้เป็นแหล่งท่องเที่ยวระดับสากล
๖. ส่งเสริมพัฒนาการกีฬาเพื่อก้าวสู่ความเป็นเลิศ
๗. ส่งเสริมการเล่นกีฬาเพื่อการออกกำลังกายของประชาชน
๘. ส่งเสริม สนับสนุนการกีฬาระดับเยาวชนในสถานศึกษา

### ยุทธศาสตร์ที่ ๓ การยกระดับคุณภาพชีวิต และความปลอดภัยในชีวิตและทรัพย์สิน

#### เป้าประสงค์

๑. เสริมสร้างคุณภาพชีวิตที่ดีและแก้ไขปัญหาความยากจน
๒. เสริมสร้างความปลอดภัยในชีวิตและทรัพย์สิน การป้องกันและบรรเทาสาธารณภัย การแก้ไขปัญหา-เสพติด และนโยบายรัฐ
๓. เสริมสร้างคุณภาพชีวิตให้ประชาชนตามแนวยุทธศาสตร์อยู่ดีมีสุข
๔. สนับสนุนส่งเสริมแนวนโยบายคนดีศรีสุพรรณ

### กลยุทธ์

๑. ส่งเสริมและสนับสนุนกิจกรรมตามเกณฑ์เมืองไทยแข็งแรง ( Healthy Thailand )
๒. เสริมสร้างความปลอดภัยในชีวิตและทรัพย์สิน การป้องกันและบรรเทาสาธารณภัย
๓. ส่งเสริม สนับสนุนการป้องกันแก้ไขปัญหาเสพติดในชุมชนครอบคลุมระดับจังหวัด
๔. พัฒนาคนเป็นพื้นฐานเพื่อการพัฒนาสังคม เช่น โครงการคนดีศรีสุพรรณ
๕. ส่งเสริมพัฒนาระบบข้อมูลพื้นฐานเพื่อการพัฒนาเทคโนโลยีสารสนเทศเพื่อการพัฒนาคุณภาพชีวิต
๖. ส่งเสริมและสนับสนุนกิจกรรมอาสาสมัครต่าง ๆ
๗. ส่งเสริม สนับสนุนองค์กรเครือข่ายต่าง ๆ ในการแก้ไขปัญหาความยากจน
๘. ส่งเสริมและสนับสนุนกิจกรรมวิสาหกิจชุมชน
๙. เสริมสร้างหมู่บ้านและชุมชนตามแนวปรัชญาเศรษฐกิจพอเพียง
๑๐. ส่งเสริมและสนับสนุนกิจกรรมของผู้สูงอายุ ผู้พิการ ผู้ด้อยโอกาส และผู้ติดเชื่อเอดส์

### ยุทธศาสตร์ที่ ๔ การขยายฐานโอกาสและคุณภาพในการศึกษาทุกระดับให้ตรงกับความต้องการประชาชน

#### เป้าประสงค์

๑. เพิ่มโอกาสทางการศึกษาและยกระดับคุณภาพการศึกษาให้ได้มาตรฐานการศึกษาชาติ

### กลยุทธ์

๑. ส่งเสริมและสนับสนุนกิจกรรมสถาบันการศึกษาทุกระดับ สนับสนุนการจัดตั้งศูนย์พัฒนาเด็กเล็กระดับตำบล และพัฒนาศักยภาพบุคลากรทางการศึกษา
๒. ยกระดับคุณภาพการศึกษาตามมาตรฐานการศึกษาแห่งชาติ
๓. ส่งเสริม สนับสนุนการศึกษาในทุกระดับทั้งในระบบ นอกระบบ และการศึกษาตามอัธยาศัย

**ยุทธศาสตร์ที่ ๕** การส่งเสริมคุณภาพสิ่งแวดล้อมควบคู่การอนุรักษ์ทรัพยากรธรรมชาติสู่ความยั่งยืน  
**เป้าประสงค์**

๑. มีการอนุรักษ์ ฟื้นฟู ทรัพยากรธรรมชาติและสิ่งแวดล้อมในจังหวัดให้เอื้ออำนวยประโยชน์อย่างยั่งยืน

**กลยุทธ์**

๑. ฟื้นฟูคุณภาพแม่น้ำท่าจีนและคลองสาขาให้อยู่ในเกณฑ์มาตรฐาน
๒. พัฒนาแหล่งน้ำและทรัพยากรธรรมชาติให้มีความสมดุล
๓. การจัดการขยะมูลฝอยอย่างมีระบบ
๔. ส่งเสริมพื้นที่สีเขียวและการใช้พลังงานทดแทน

**ยุทธศาสตร์ที่ ๖** การส่งเสริมสถาบันของชาติและการนำการเปลี่ยนแปลงด้านการบริหารและบริการเพื่อประโยชน์  
 ของประชาชน

**เป้าประสงค์**

๑. การเปิดทุนสถาบันของชาติ
๒. ยกระดับคุณภาพการบริหารและการบริการด้วยความโปร่งใส
๓. บูรณาการตามหลักธรรมาภิบาล

**กลยุทธ์**

๑. การเปิดทุนสถาบันของชาติและส่งเสริมการปกครองระบอบประชาธิปไตย
๒. ส่งเสริมการทำงานร่วมกันในทุกภาคฝ่ายทั้งภาครัฐราชการและเอกชน
๓. ส่งเสริมองค์กรตรวจสอบภาคประชาชน
๔. บริการประชาชนด้วยความรวดเร็วและโปร่งใส
๕. ส่งเสริมการมีส่วนร่วมและการบูรณาการแบบพหุภาคีและจริยธรรม คุณธรรม

**ยุทธศาสตร์ที่ ๗** การพัฒนาโครงสร้างพื้นฐานและระบบสาธารณูปโภคให้อยู่ในเกณฑ์ที่ดีได้มาตรฐาน

**เป้าประสงค์**

๑. มีโครงสร้างพื้นฐาน ระบบสาธารณูปโภคที่ดีขึ้นและก่อให้เกิดประโยชน์แก่ประชาชนอย่างสูงสุด
๒. ส่งเสริมการจัดระบบผังเมืองรวม กำหนดเขตพื้นที่ในการก่อสร้างต่าง ๆ

**กลยุทธ์**

๑. ก่อสร้างและปรับปรุงโครงสร้างพื้นฐานให้เป็นไปตามมาตรฐาน
๒. ปรับปรุงสาธารณูปโภค สาธารณูปการ ให้มีมาตรฐานครอบคลุมทั้งจังหวัด
๓. การจัดทำผังเมืองรวม ระบบการคมนาคมและการขนส่ง
๔. ส่งเสริมกิจกรรมประชาพิจารณ์ ก่อเกิดกระบวนการในการจัดทำโครงการกิจกรรมต่าง ๆ
๕. ส่งเสริมการติดตามประเมินผลในรูปแบบงานวิจัย ฯลฯ

**(๒) ยุทธศาสตร์ขององค์กรปกครองส่วนท้องถิ่น**

แผนพัฒนาท้องถิ่น (พ.ศ. ๒๕๖๖ - ๒๕๗๐)

ของ

องค์การบริหารส่วนตำบลหัวเขา

**๑) วิสัยทัศน์**

องค์การบริหารส่วนตำบลหัวเขา ได้กำหนดวิสัยทัศน์ในการพัฒนาองค์การบริหารส่วนตำบลหัวเขา คือ “การบริหารยึดหลักธรรมาภิบาล อนุรักษ์สืบสานงานประเพณี สร้างรากฐานระบบสาธารณสุขปโภคที่ดี ประชาชนมีคุณภาพชีวิต บนวิถีพอเพียง”

**พันธกิจ** ขององค์การบริหารส่วนตำบลหัวเขา ดังนี้

๑. ปรับปรุงและพัฒนาระบบสาธารณสุขปโภค ให้ได้มาตรฐานเพียงพอต่อความต้องการของประชาชน เพื่อรองรับการขยายตัวของเมืองไทยในอนาคต และเศรษฐกิจของท้องถิ่น
๒. การส่งเสริมและสนับสนุนให้ประชาชนมีรายได้เพิ่มขึ้น
๓. การส่งเสริมและพัฒนาศักยภาพของคนของคนและชุมชนเข้มแข็งในการพึ่งพาตนเอง
๔. การปรับปรุงการพัฒนาการศึกษา การสาธารณสุข ตลอดจนอนุรักษ์ศิลปวัฒนธรรมอันดีงาม และภูมิปัญญาของท้องถิ่น
๕. ปรับปรุงและพัฒนาการบริหารจัดการที่ดี โดยประชาชนมีส่วนร่วมในการตัดสินใจการวางแผน
๖. การจัดการทรัพยากรธรรมชาติ และสิ่งแวดล้อมเพื่อการพัฒนาที่ยั่งยืน

**จุดมุ่งหมายเพื่อการพัฒนา**

๑. ประชาชนได้รับการสาธารณสุขปโภค สาธารณูปการ และโครงสร้างพื้นฐานครบถ้วน
๒. ประชาชนประกอบอาชีพเสริม และมีรายได้เพียงพอ
๓. ยกระดับคุณภาพของประชาชนให้ทั่วถึง รวมทั้งปลูกฝังและส่งเสริมคุณธรรม จริยธรรม
๔. ปรับปรุง และพัฒนาการศึกษา
๕. การดำเนินการให้ประชาชนมีสุขภาพอนามัยดีถ้วนหน้า
๖. พัฒนาประสิทธิภาพการบริหารและการจัดการ
๗. การดำเนินการให้เกิดความปลอดภัยในชีวิต และทรัพย์สินของประชาชน
๘. ส่งเสริม และสนับสนุนให้เกิดความร่วมมือระหว่างประชาชน หน่วยงานของรัฐ เอกชน และอื่น ๆ เป็นการดำเนินงานแบบบูรณาการ (Integration)
๙. มีการบริหารจัดการด้านทรัพยากรธรรมชาติ และสิ่งแวดล้อมที่ดี เพื่อการพัฒนาที่ยั่งยืน และเป็นระบบ
๑๐. พิจารณาให้เป็นเมืองน่าอยู่มีความสะอาดเป็นระเบียบเรียบร้อย มีภูมิทัศน์ที่สวยงาม

**๒) ยุทธศาสตร์**

องค์การบริหารส่วนตำบลหัวเขา ได้กำหนดยุทธศาสตร์ และแนวทางการพัฒนาที่ยั่งยืน และเป็นระบบสภาพปัญหาความต้องการและศักยภาพ ความพร้อมขององค์การบริหารส่วนตำบลในด้านการจัดสรรงบประมาณเพื่อการพัฒนาและยังเป็นการสอดคล้องกับนโยบายของรัฐบาล แผนพัฒนาจังหวัด ซึ่งได้กำหนดยุทธศาสตร์การพัฒนาในด้านต่างๆ ดังนี้

๑. ยุทธศาสตร์ที่ ๑ การพัฒนาโครงสร้างพื้นฐานและระบบสาธารณสุขป้อนให้อยู่ในเกณฑ์ที่ดีได้มาตรฐาน
    - ๑.๑ แผนงานอุตสาหกรรมและการโยธา
    - ๑.๒ แผนงานการเกษตร
  ๒. ยุทธศาสตร์ที่ ๒ การยกระดับคุณภาพชีวิต และความปลอดภัยในชีวิตและทรัพย์สิน
    - ๒.๑ แผนงานการรักษาความสงบภายใน
    - ๒.๒ แผนงานสาธารณสุข
    - ๒.๓ แผนงานสังคมสงเคราะห์
    - ๒.๔ แผนงานสร้างความเข้มแข็งของชุมชน
    - ๒.๕ แผนงานการศาสนาวัฒนธรรมและนันทนาการ
    - ๒.๖ แผนงานการเกษตร
  ๓. ยุทธศาสตร์ที่ ๓ การขยายโอกาสและคุณภาพในการศึกษาให้ตรงกับความต้องการของประชาชน
    - ๓.๑ แผนงานการศึกษา
  ๔. ยุทธศาสตร์ที่ ๔ การส่งเสริมงานประเพณี วัฒนธรรม และการท่องเที่ยว
    - ๔.๑ แผนงานการศาสนาวัฒนธรรมและนันทนาการ
  ๕. ยุทธศาสตร์ที่ ๕ การส่งเสริมบริหารจัดการทรัพยากรธรรมชาติและสิ่งแวดล้อม
    - ๕.๑ แผนงานเคหะและชุมชน
    - ๕.๒ แผนงานการเกษตร
  ๖. ยุทธศาสตร์ที่ ๖ การนำการเปลี่ยนแปลงด้านการบริหารและบริการเพื่อประโยชน์ของประชาชน
    - ๖.๑ แผนงานบริหารงานทั่วไป
    - ๖.๒ แผนงานการรักษาความสงบภายใน
    - ๖.๓ แผนงานสร้างความเข้มแข็งของชุมชน
- ๓) เป้าประสงค์
- ๑) ประชาชนได้รับการสาธารณสุขป้อน สาธารณูปการ และโครงสร้างพื้นฐานครบถ้วน
  - ๒) ยกระดับคุณภาพของประชาชนให้ทั่วถึง รวมทั้งปลูกฝังและส่งเสริมคุณธรรม จริยธรรม
  - ๓) ปรับปรุง และพัฒนาการศึกษา
  - ๔) การดำเนินการให้ประชาชนมีสุขภาพอนามัยดีถ้วนหน้า
  - ๕) พัฒนาประสิทธิภาพการบริหารและการจัดการ
  - ๖) การดำเนินการให้เกิดความปลอดภัยในชีวิต และทรัพย์สินของประชาชน
  - ๗) มีการบริหารจัดการด้านทรัพยากรธรรมชาติและสิ่งแวดล้อมที่ดี เพื่อการพัฒนาที่ยั่งยืน และเป็นระบบ
- ๔) ตัวชี้วัด
- ๑) กรณีโครงการโครงสร้างพื้นฐาน วัดจากคุณภาพงานจากการที่คณะกรรมการตรวจรับพัสดุ ตรวจรับงานจ้าง จะต้องได้คุณภาพงานที่ดี ไม่มีปัญหาและข้อท้วงติง
  - ๒) กรณีโครงการด้านอื่น ๆ วัดจากการบรรลุวัตถุประสงค์ที่กำหนดไว้ในโครงการ

## ๕) ค่าเป้าหมาย

ยุทธศาสตร์	เป้าหมาย
ยุทธศาสตร์ที่ ๑ การพัฒนาโครงสร้างพื้นฐานและระบบสาธารณูปโภคให้อยู่ในเกณฑ์ที่ดี	- การก่อสร้าง ปรับปรุง บำรุงรักษาโครงสร้างพื้นฐานต่าง ๆ เช่น ถนน ประปา ไฟฟ้าสาธารณะ รางระบายน้ำ คูน้ำ เป็นต้น
ยุทธศาสตร์ที่ ๒ การยกระดับคุณภาพชีวิตและความปลอดภัยในชีวิตและทรัพย์สิน	- การส่งเสริมการประกอบอาชีพ การรักษาความสงบเรียบร้อย การป้องกันและระงับโรคติดต่อ และการส่งเสริมสุขภาพ
ยุทธศาสตร์ที่ ๓ การขยายโอกาสและคุณภาพในการศึกษาให้ตรงกับความต้องการของประชาชน	- พัฒนา ปรับปรุง ส่งเสริม สนับสนุน ระบบการศึกษา
ยุทธศาสตร์ที่ ๔ การส่งเสริมงานประเพณี วัฒนธรรม และการท่องเที่ยว	- ส่งเสริมงานประเพณี วัฒนธรรม และการท่องเที่ยวในพื้นที่ตำบลหัวเขา
ยุทธศาสตร์ที่ ๕ การส่งเสริมบริหารจัดการทรัพยากรธรรมชาติและสิ่งแวดล้อม	- ส่งเสริมบริหารจัดการทรัพยากรธรรมชาติและสิ่งแวดล้อมในพื้นที่ตำบลหัวเขา
ยุทธศาสตร์ที่ ๖ การนำการเปลี่ยนแปลงด้านการบริหารและบริการเพื่อประโยชน์ของประชาชน	- ส่งเสริมการบริหารงานตามหลักธรรมาภิบาล และการมีส่วนร่วมของประชาชน

## ๖) กลยุทธ์

ยุทธศาสตร์	กลยุทธ์
ยุทธศาสตร์ที่ ๑ การพัฒนาโครงสร้างพื้นฐานและระบบสาธารณูปโภคให้อยู่ในเกณฑ์ที่ดี	- ก่อสร้าง ปรับปรุง ซ่อมแซม บำรุงรักษาถนน สะพาน ขุดลอกคู คลอง - ก่อสร้างปรับปรุง บำรุงรักษาระบบประปา ไฟฟ้า และพัฒนาแหล่งน้ำอุปโภค บริโภค
ยุทธศาสตร์ที่ ๒ การยกระดับคุณภาพชีวิตและความปลอดภัยในชีวิตและทรัพย์สิน	- การส่งเสริมสุขภาพประชาชน - พัฒนาคุณภาพชีวิตประชาชน - การส่งเสริมการป้องกันและบรรเทาสาธารณภัย
ยุทธศาสตร์ที่ ๓ การขยายโอกาสและคุณภาพในการศึกษาให้ตรงกับความต้องการของประชาชน	- ส่งเสริมการศึกษาในระดับปฐมวัยและการศึกษาขั้นพื้นฐาน
ยุทธศาสตร์ที่ ๔ การส่งเสริมงานประเพณี วัฒนธรรม และการท่องเที่ยว	- ส่งเสริมศาสนา ศิลปวัฒนธรรม จารีตประเพณี และภูมิปัญญาท้องถิ่น
ยุทธศาสตร์ที่ ๕ การส่งเสริมบริหารจัดการทรัพยากรธรรมชาติและสิ่งแวดล้อม	- สร้างจิตสำนึกและความตระหนักในการจัดการทรัพยากรธรรมชาติและสิ่งแวดล้อม
ยุทธศาสตร์ที่ ๖ การนำการเปลี่ยนแปลงด้านการบริหารและบริการเพื่อประโยชน์ของประชาชน	- ส่งเสริมสนับสนุนให้องค์การบริหารส่วนตำบลมีการบริหารจัดการที่มีมาตรฐานตามหลักธรรมาภิบาล

## ๗) จุดยืนทางยุทธศาสตร์



เป็นการดำเนินการภายใต้สถานการณ์และความเสี่ยง ซึ่งเกิดขึ้นจากการเปลี่ยนแปลงในจังหวัด และภายในประเทศ โดยเฉพาะความเคลื่อนไหวทางการเมืองในระดับประเทศ ที่มีผลกระทบต่อเศรษฐกิจ สังคม และการเปลี่ยนแปลงของสภาพภูมิอากาศ ส่งผลกระทบต่ออย่างชัดเจนต่อองค์การบริหารส่วนตำบล ดังนั้น ทิศทางการบริหารจัดการตำบลจึงต้องสร้างความเข้มแข็งอย่างยั่งยืนโดยให้ความสำคัญกับการพัฒนาโครงสร้างพื้นฐานและระบบสาธารณูปโภค การพัฒนาด้านการศึกษา เศรษฐกิจภายในตำบล เพื่อเป็นฐานรากในการพัฒนาเสริมสร้างความเข้มแข็งของกลุ่มอาชีพ และภาคการเกษตร ขณะเดียวกันจำเป็นต้องปรับตัวในการเชื่อมโยงกับระบบเศรษฐกิจระดับจังหวัด ภูมิภาคและระดับประเทศ การเตรียมความพร้อมด้านโครงสร้างพื้นฐาน ระบบคมนาคมขนส่งที่ต้องก้าวไปพร้อมกับการยกระดับคุณภาพคน การเสริมสร้างองค์ความรู้ การพัฒนาเทคโนโลยีนวัตกรรมและความคิดสร้างสรรค์ ให้เป็นพลังขับเคลื่อนพัฒนาเศรษฐกิจและสังคมของตำบล

การส่งเสริมและพัฒนาอาชีพอย่างยั่งยืน (Enhancing the efficiency and Development of occupational sustainable) การพัฒนาและปรับปรุงโครงสร้างพื้นฐาน ไม่ว่าจะเป็นเส้นทางคมนาคม ประปา ไฟฟ้าและสาธารณูปการ ทรัพยากรธรรมชาติและสิ่งแวดล้อม แหล่งน้ำเพื่อการเกษตร คือการเตรียมความพร้อมอำนวยความสะดวกในการขนส่งสินค้าเกษตร การส่งเสริมอาชีพ กลุ่มอาชีพ ทั้งอาชีพหลัก โดยเฉพาะเกษตรกร

การกำหนดจุดยืนทางยุทธศาสตร์ขององค์การบริหารส่วนตำบลหัวเขา กำหนดการพัฒนาครอบคลุมกิจกรรมต่าง ๆ ที่เกี่ยวข้องกับยุทธศาสตร์ขององค์การบริหารส่วนตำบลหัวเขา ทั้ง ๖ ยุทธศาสตร์

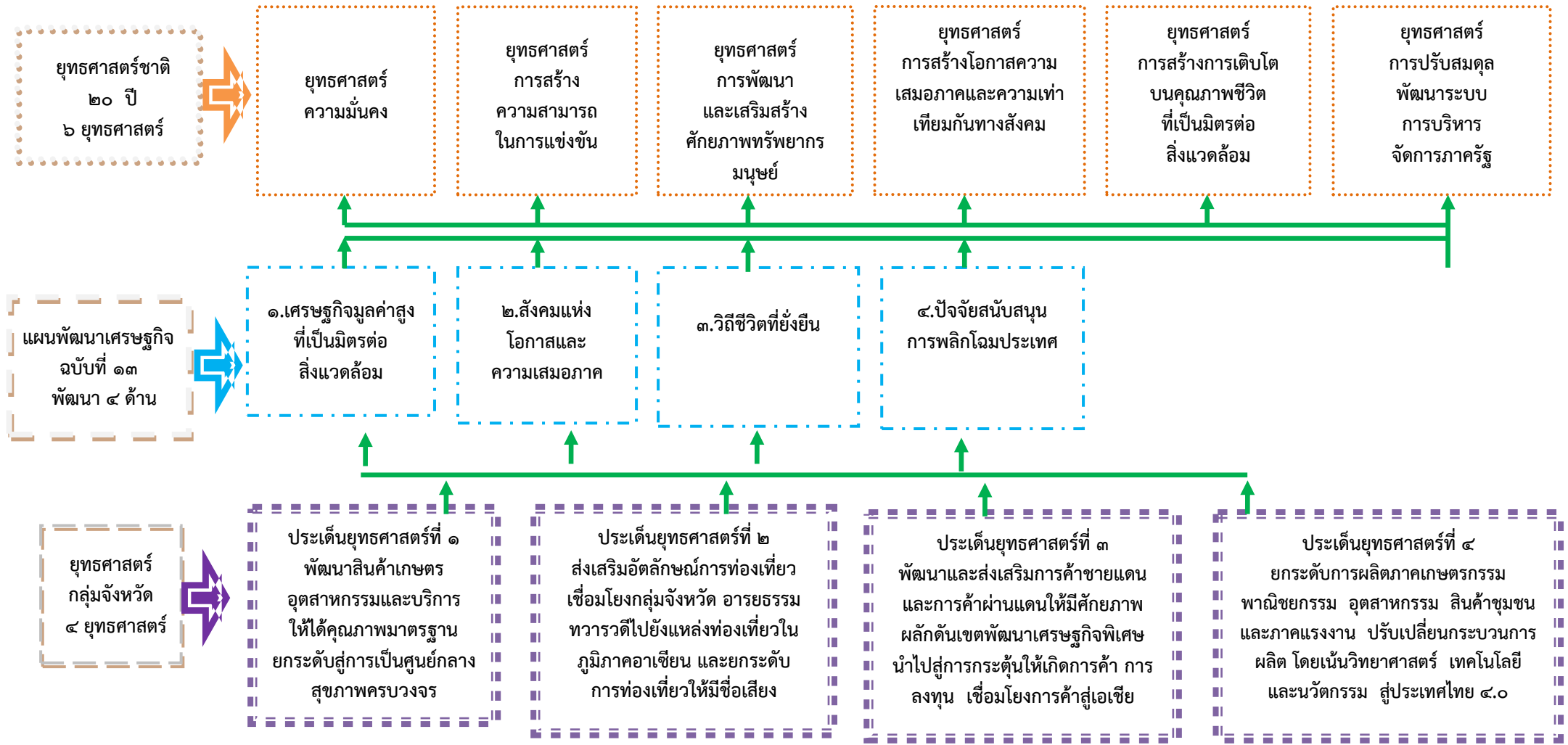
- ๑) การพัฒนาชุมชนให้น่าอยู่มีความเข้มแข็ง โดยได้รับบริการสาธารณะด้านโครงสร้างพื้นฐานที่จำเป็นเพื่อรองรับการขยายตัวของชุมชนและเศรษฐกิจ
- ๒) ส่งเสริมและพัฒนาศักยภาพคนและความเข้มแข็งของชุมชนในการพึ่งตนเอง
- ๓) การพัฒนาระบบการศึกษา
- ๔) การส่งเสริมศิลปวัฒนธรรม จารีตประเพณี และภูมิปัญญาท้องถิ่น
- ๕) การกำจัดขยะมูลฝอย สิ่งปฏิกูลและมลภาวะสิ่งแวดล้อมที่มีอย่างยั่งยืน
- ๖) การพัฒนาระบบการบริหารจัดการภาครัฐที่ดีและมีส่วนร่วมจากทุกภาคส่วน

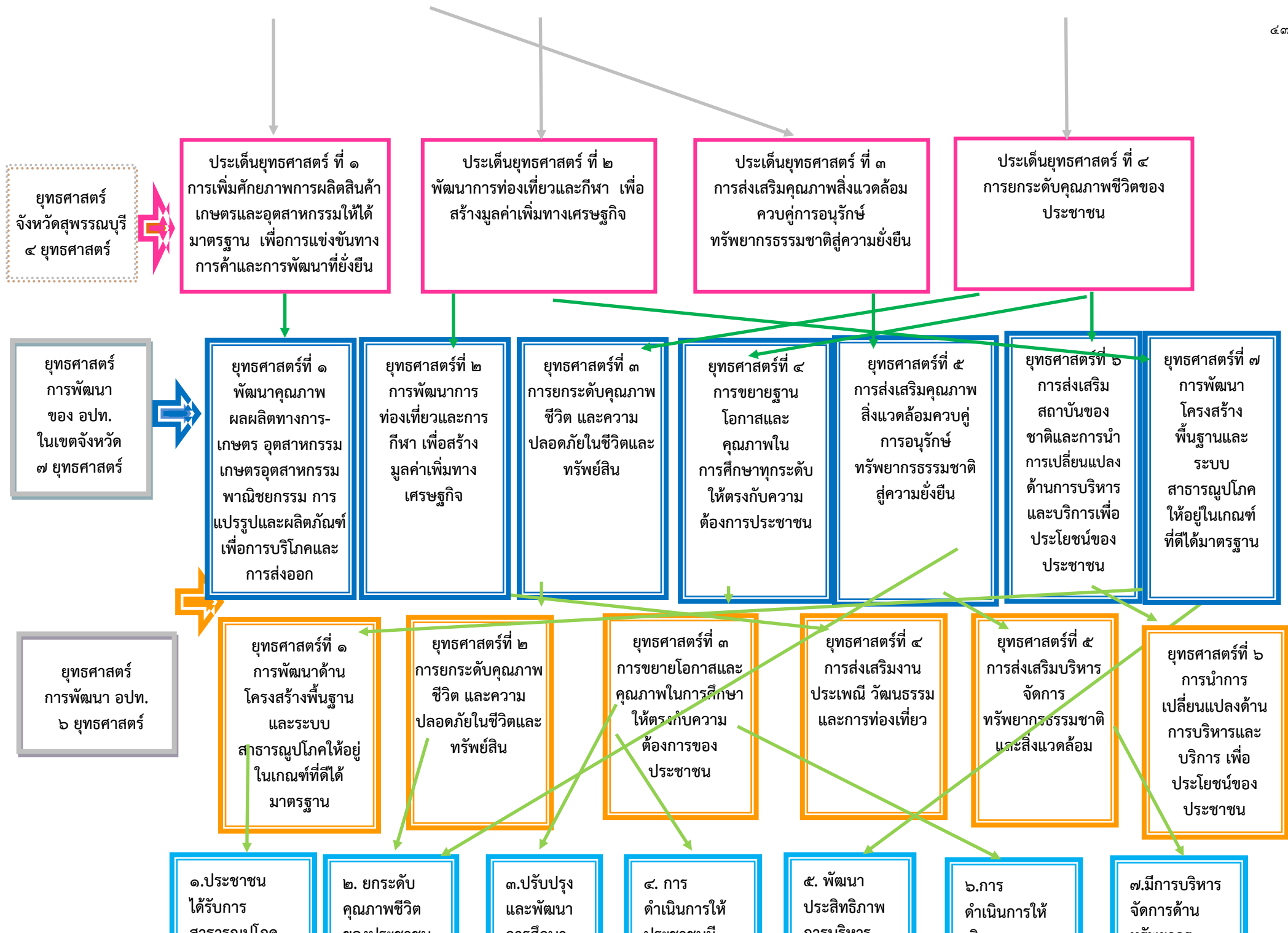
**๘) ความเชื่อมโยงของยุทธศาสตร์ในภาพรวม**

การจัดทำแผนพัฒนาท้องถิ่นขององค์การบริหารส่วนตำบลหัวเขามีความเชื่อมโยงของยุทธศาสตร์ในภาพรวม ดังนี้



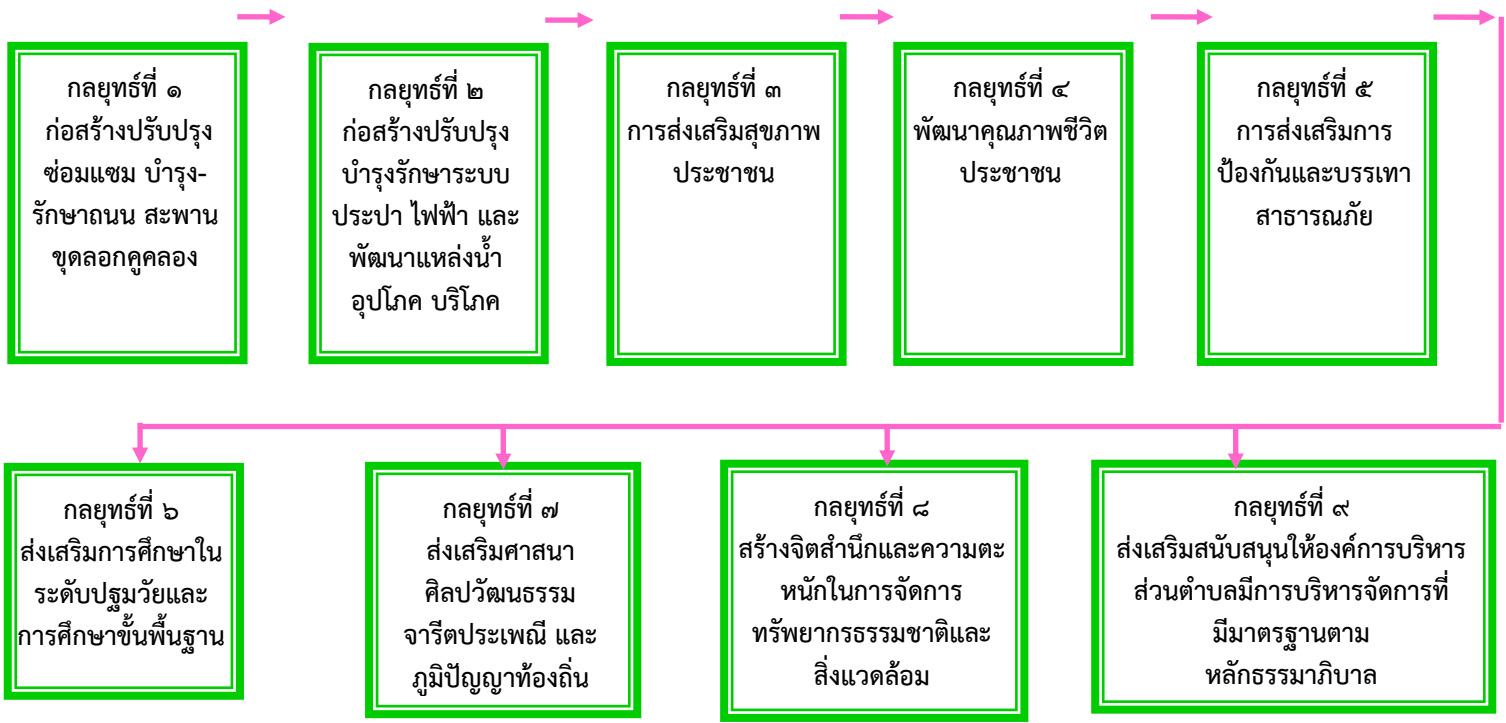
ความเชื่อมโยงยุทธศาสตร์การพัฒนาจังหวัดกับยุทธศาสตร์การพัฒนาขององค์กรปกครองส่วนท้องถิ่น  
โครงการความเชื่อมโยงแผนยุทธศาสตร์การพัฒนาองค์การบริหารส่วนตำบลหัวเขา พ.ศ. ๒๕๖๖ - ๒๕๗๐



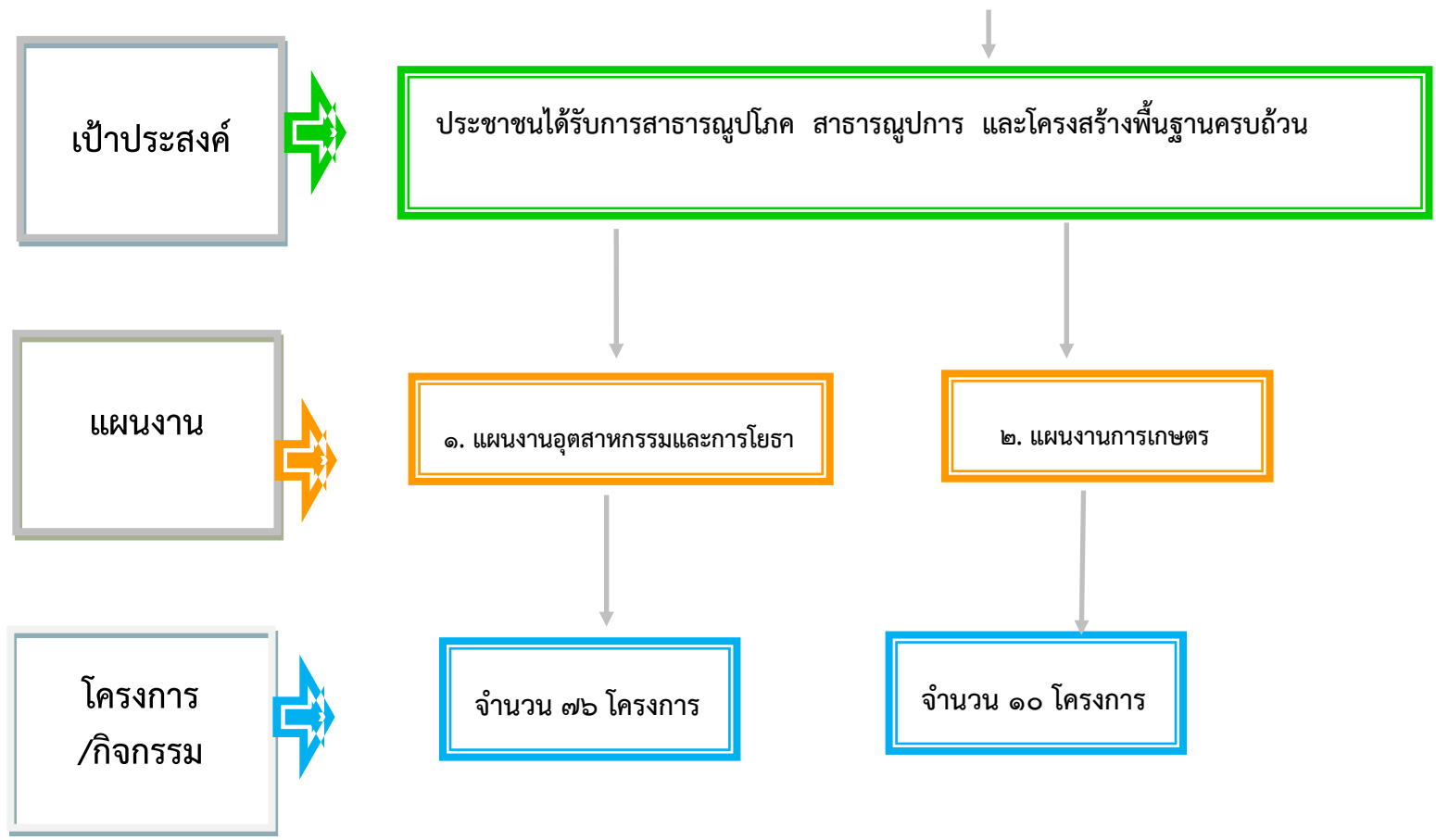


เป้าประสงค์  
๗  
เป้าประสงค์

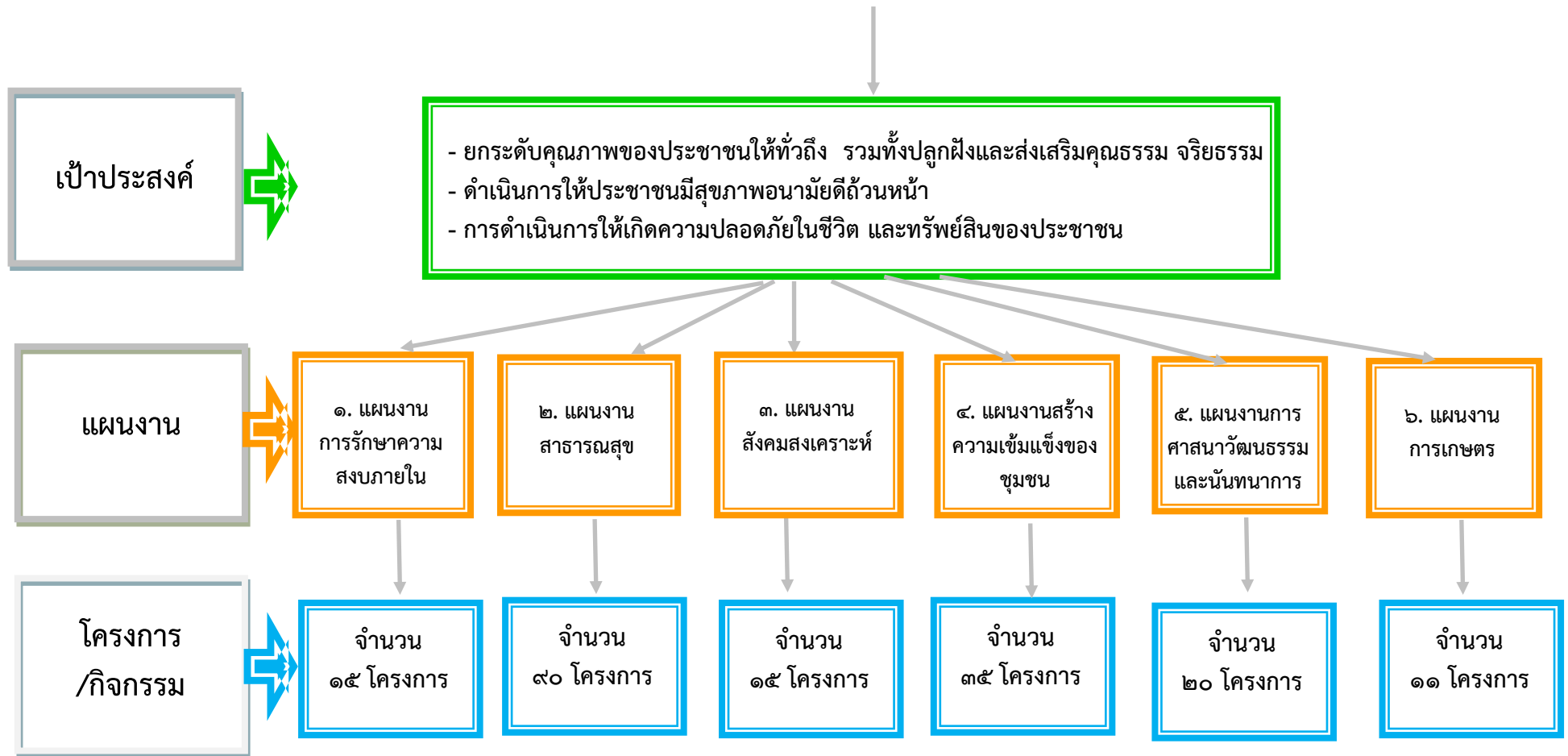
กลยุทธ์  
๙ กลยุทธ์



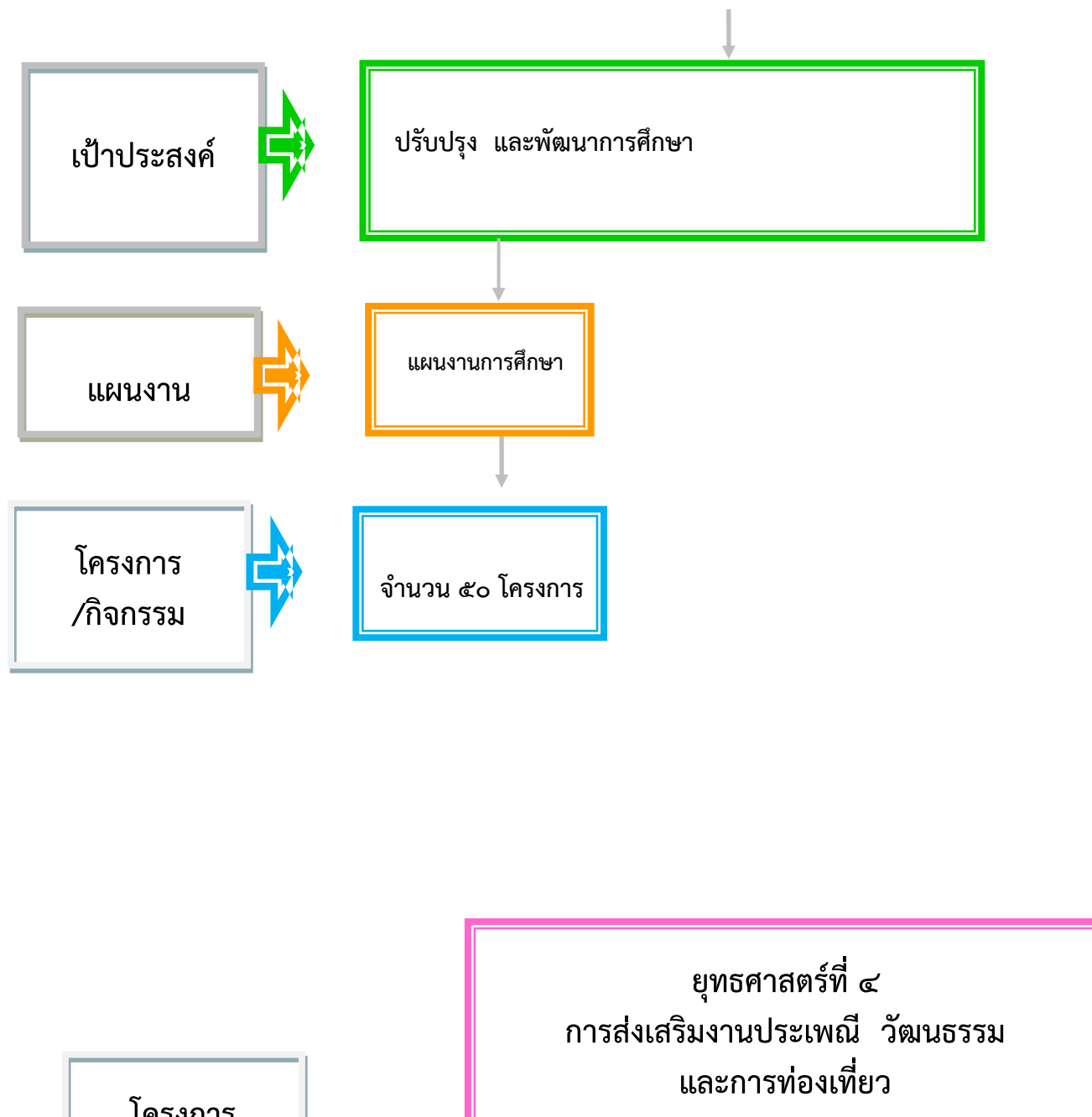
ยุทธศาสตร์ที่ ๑  
การพัฒนาด้านโครงสร้างพื้นฐาน และระบบ  
สาธารณูปโภคให้อยู่ในเกณฑ์ที่ดีได้มาตรฐาน

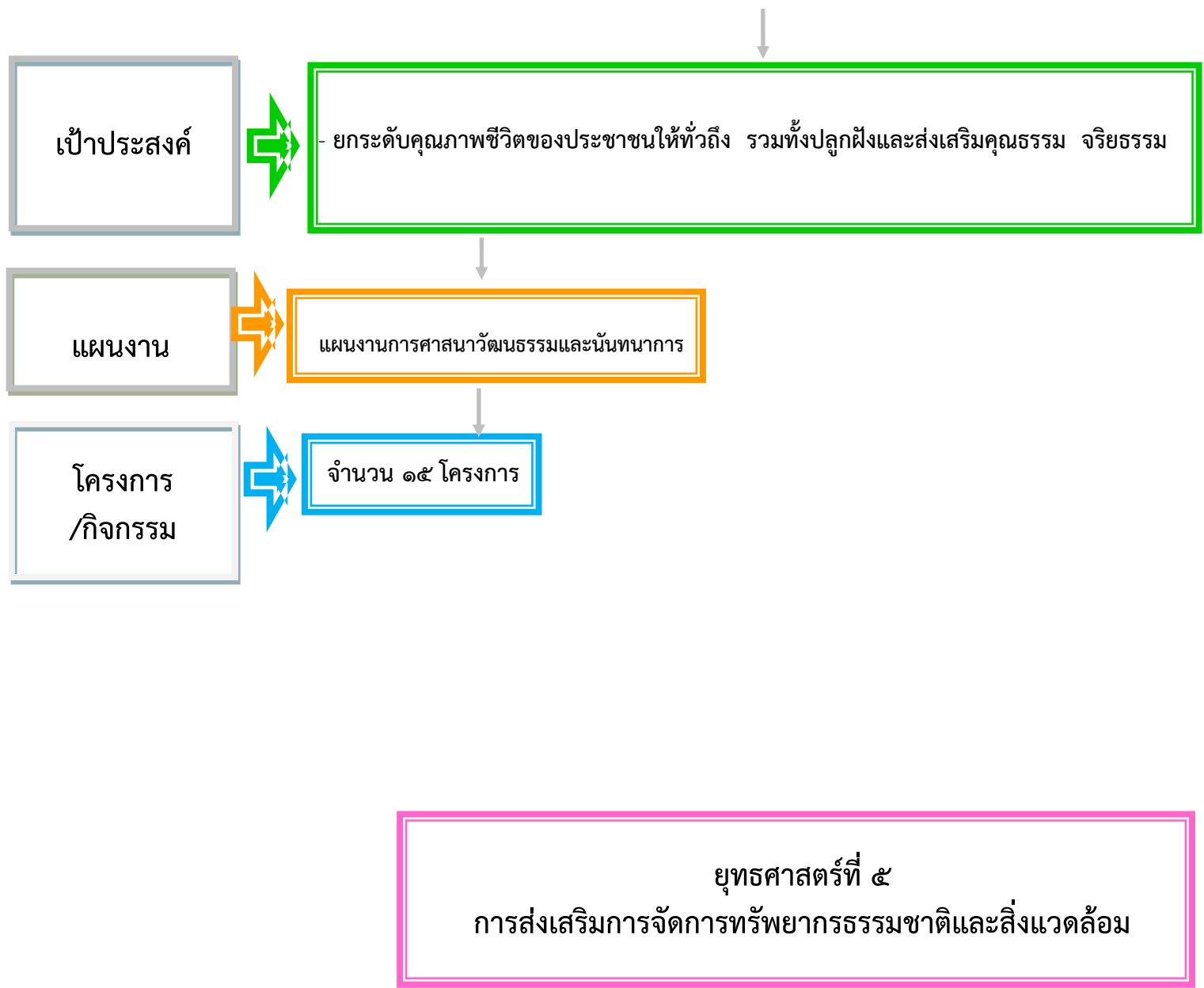


ยุทธศาสตร์ที่ ๒  
การยกระดับคุณภาพชีวิต  
และความปลอดภัยในชีวิตและทรัพย์สิน

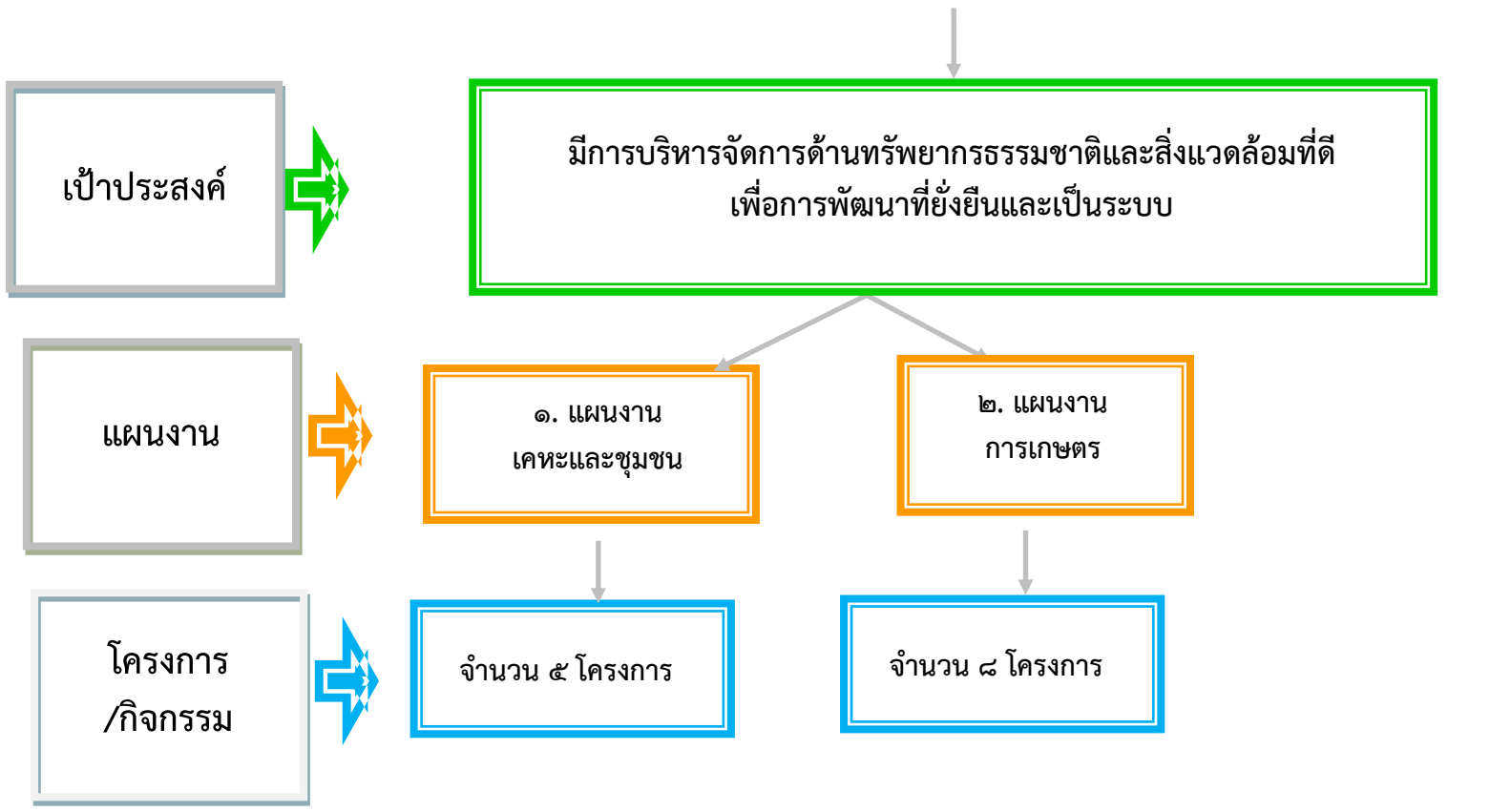


ยุทธศาสตร์ที่ ๓  
การขยายโอกาสและคุณภาพในการศึกษา  
ให้ตรงกับความต้องการของประชาชน

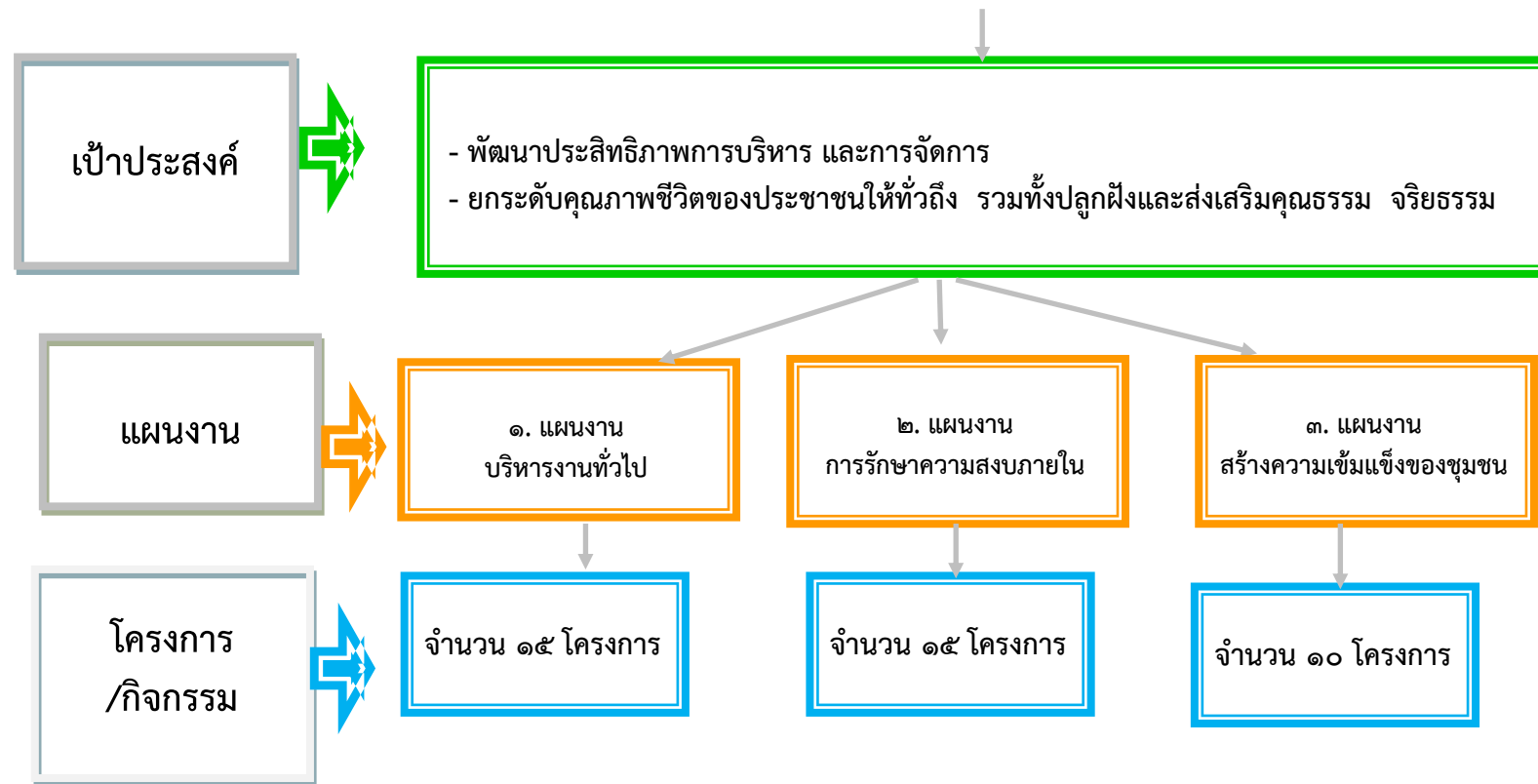








ยุทธศาสตร์ที่ ๖  
การนำการเปลี่ยนแปลงด้านการบริหารและบริการเพื่อประโยชน์ของประชาชน



### (๓) การวิเคราะห์เพื่อพัฒนาท้องถิ่น

#### ๓.๑ การวิเคราะห์กรอบการจัดทำยุทธศาสตร์ขององค์กรปกครองส่วนท้องถิ่น

##### การวิเคราะห์ศักยภาพ SWOT

เพื่อประสิทธิภาพการพัฒนาท้องถิ่นในปัจจุบัน และโอกาสในการพัฒนาในอนาคตขององค์การบริหารส่วนตำบลหัวเขา เป็นการประเมินถึงโอกาสและภาวะคุกคามหรือข้อจำกัดเป็นสภาวะแวดล้อมภายนอกที่มีผลต่อการพัฒนาท้องถิ่น รวมถึงจุดแข็งและจุดอ่อนของท้องถิ่น อันเป็นสภาวะแวดล้อมภายในขององค์การบริหารส่วนท้องถิ่น โดยใช้เทคนิคการ SWOT analysis เพื่อพิจารณาศักยภาพการพัฒนาขององค์การบริหารส่วนตำบลหัวเขาในภาพรวมดังนี้

##### จุดแข็ง (Strength - S)

- (๑) ผู้นำชุมชน มีศักยภาพ
- (๒) สภาพพื้นที่เป็นที่ราบลุ่มเหมาะแก่การเกษตร มีแหล่งน้ำใช้เพื่อการเกษตรอย่างเพียงพอตลอดปี
- (๓) เส้นทางคมนาคมสามารถเดินทางได้สะดวก
- (๔) อยู่ใกล้บริเวณแหล่งท่องเที่ยวบึงฉวาก
- (๕) มีงานประเพณีท้องถิ่นที่ได้รับการยอมรับตามนโยบายการท่องเที่ยวของจังหวัดสุพรรณบุรี (ประเพณีตักบาตรเทโววัดหัวเขา)

##### จุดอ่อน (Weakness - W)

- (๑) ประชาชนยังขาดความเข้าใจในการมีส่วนร่วมทางการเมืองระดับท้องถิ่น
- (๒) บางฤดูกาลเกิดปัญหาน้ำท่วมในเขตพื้นที่ตำบล
- (๓) จากสภาพเศรษฐกิจในปัจจุบัน ทำให้วัฒนธรรมชุมชนแบบเกื้อกูลซึ่งกันและกัน ลดน้อยลงไป

##### โอกาส (Opportunity - O)

- (๑) ยุทธศาสตร์จังหวัดสุพรรณบุรี เอื้อประโยชน์ต่อการส่งเสริมผลิตภัณฑ์ระดับตำบล
- (๒) เนื่องจากพื้นที่เป็นแหล่งท่องเที่ยว สามารถขยายการจำหน่ายสินค้าอื่น ๆ ได้เป็นอย่างดี
- (๓) สามารถประชาสัมพันธ์ศักยภาพของตำบลผ่านสื่อวิทยุชุมชนระดับอำเภอ

##### อุปสรรค (Threat - T)

- (๑) สภาพเศรษฐกิจปัจจุบัน ทำให้กำลังซื้อของประชาชนลดลง
- (๒) พื้นที่ตำบลเป็นทางผ่านสู่แหล่งท่องเที่ยวอื่น ไม่ใช่จุดท่องเที่ยวหลัก
- (๓) หน่วยงานของรัฐขาดการประชาสัมพันธ์ให้ประชาชนจังหวัดอื่น ๆ ได้รับทราบอย่างชัดเจน

### ปัจจัยและสถานการณ์การเปลี่ยนแปลงที่มีผลต่อการพัฒนา

#### ๑) ด้านโครงสร้างพื้นฐาน ด้านสาธารณูปโภค และสาธารณูปการ

ผลการพัฒนาขององค์การบริหารส่วนตำบลในปีที่ผ่านมาได้มีการพัฒนาและช่วยแก้ปัญหาความเดือดร้อนและบรรเทาความต้องการของประชาชนในด้านโครงสร้างพื้นฐานด้านสาธารณูปโภคด้านแหล่งน้ำได้ระดับหนึ่ง เนื่องจากมีข้อจำกัดด้านงบประมาณประกอบกับต้องรับผิดชอบพื้นที่ครอบคลุมทั้งองค์การบริหารส่วนตำบล จึงไม่สามารถแก้ไขปัญหาดังกล่าวให้หมดไปเพราะต้องใช้งบประมาณจำนวนมาก แต่ความต้องการของประชาชนด้านนี้ยังมีอีกจำนวนมาก เช่น การก่อสร้าง ปรับปรุง ซ่อมแซมถนนและอื่น ๆ ภายในชุมชนหมู่บ้าน การขยายเขตไฟฟ้า ระบบประปา แหล่งน้ำเพื่อการเกษตรทำให้ไม่สามารถดำเนินการได้อย่างทั่วถึงพื้นที่ตามแผนพัฒนาที่กำหนดไว้ จึงนำสภาพปัญหาและความต้องการที่เคยเสนอมา และดำเนินการจัดทำประชาคมเสนอปัญหาและความต้องการ บรรจุเข้าแผนพัฒนาท้องถิ่นขององค์การบริหารส่วนตำบลเพื่อแก้ไขปัญหาความต้องการของประชาชนในปีต่อ ๆ ไป

## ๒) ด้านเศรษฐกิจ

รัฐบาลแก้ไขปัญหาด้านเศรษฐกิจมาโดยตลอด แต่ก็ไม่สามารถแก้ไขปัญหาทางด้านนี้ให้หมดไป เนื่องจากภาวะเศรษฐกิจตกต่ำต่อเนื่องมาหลายปี พืชผลทางการเกษตรตกต่ำ ขาดเงินทุนหมุนเวียนในภาคอุตสาหกรรม ต้องลดการผลิต ลดคนงาน ทำให้คนว่างงานเพิ่มมากขึ้น ไม่มีรายได้เลี้ยงครอบครัว องค์การบริหารส่วนตำบลได้มีการส่งเสริมอาชีพต่าง ๆ ให้ราษฎรมีรายได้เสริม เพื่อเพิ่มรายได้ให้กับครอบครัว สนับสนุนให้ประชาชนดำเนินงานตามแนวเศรษฐกิจพอเพียง ส่งเสริมการประกอบอาชีพให้กับราษฎรได้พัฒนาฝีมือและมีศูนย์จำหน่ายให้แก่เกษตรกร กลุ่มอาชีพ นำสินค้ามาจำหน่ายและพัฒนาด้านเศรษฐกิจในทุกรูปแบบเพื่อสร้างชุมชนให้เข้มแข็งต่อไปในอนาคต

## ๓) ด้านสาธารณสุข

ปัญหาสุขภาพของประชาชนเป็นปัญหาที่สำคัญที่มีผลต่อการพัฒนาชุมชนหรือการพัฒนาประเทศซึ่งรัฐบาลก็ได้ให้ความสำคัญในการสร้างเสริมสุขภาพของประชาชนของชาติให้ทุกคนมีสุขภาพที่ดี หากไม่มีการดูแลรักษาสุขภาพของประชาชนอย่างทั่วถึงแล้วจะส่งผลทำให้เกิดปัญหาในภาพรวมของการพัฒนาในทุกด้าน ดังนั้น จึงต้องมีการเอาใจใส่ดูแลรักษาสุขภาพของประชาชนให้มีสุขภาพพลานามัยที่สมบูรณ์ ปราศจากโรคภัยไข้เจ็บ

## ๔) ด้านการศึกษา ศาสนาและวัฒนธรรม

ปัจจุบันปัญหาด้านการศึกษาเป็นปัญหาที่สำคัญที่จะต้องเร่งเสริมสร้างการเรียนรู้ให้แก่ประชากรเพื่อเป็นการพัฒนาศักยภาพของประชากรให้มีคุณภาพ สามารถพัฒนาตนเองให้เข้ากับยุค และสังคมที่เปลี่ยนแปลงตลอดเวลา หากไม่มีการส่งเสริมการเรียนรู้จะทำให้ประชากรตกเป็นผู้ด้อยโอกาสทางสังคมมีทางเลือกในการดำเนินชีวิตน้อยลงจึงจำเป็นต้องมีการส่งเสริมการเรียนรู้ในทุกระดับตลอดจนรักษาขนบธรรมเนียมประเพณีที่เป็นเอกลักษณ์ของชุมชนให้คงอยู่ต่อไป

## ๕) ด้านสังคม

ผลกระทบทางด้านสังคมที่ผ่านมาและการแพร่ระบาดของยาเสพติดในปัจจุบัน ทำให้คุณภาพชีวิตของประชาชนไม่ดีเท่าที่ควร ขาดการป้องกัน รักษา และการดูแลสุขภาพอนามัยของตนเอง ขาดโอกาสทางการศึกษารวมทั้งสวัสดิการและกิจกรรมนันทนาการไม่เพียงพอ องค์การบริหารส่วนตำบล จึงได้มีการส่งเสริมความรู้และป้องกันการระบาดของยาเสพติดทั้งในเชิงรุกและเชิงรับ รมณรงค์ส่งเสริมหมู่บ้านปลอดยาเสพติดพัฒนาคุณภาพชีวิตคนชรา ส่งเสริมให้เยาวชนและประชาชนใช้เวลาว่างให้เป็นประโยชน์ สร้างความเข้มแข็ง

## ๖) ด้านทรัพยากรธรรมชาติและสิ่งแวดล้อม

องค์การบริหารส่วนตำบลได้เล็งเห็นปัญหาด้านทรัพยากรธรรมชาติและสิ่งแวดล้อม โดยประชาชนยังขาดความรู้ความเข้าใจในการใช้ทรัพยากรธรรมชาติอย่างประหยัดและขาดจิตสำนึกในการบำรุงรักษาทรัพยากรธรรมชาติและสิ่งแวดล้อม ทำให้เกิดมลพิษต่างๆ ซึ่งองค์การบริหารส่วนตำบลได้ดำเนินการปลูกต้นไม้เพิ่มพื้นที่สีเขียว ขุดลอกคลองเพื่อระบายน้ำ กำจัดวัชพืช ซึ่งก็แก้ปัญหาได้ระดับหนึ่ง ในปัจจุบันจะต้องพัฒนาคุณภาพสิ่งแวดล้อมให้สมดุลต่อไป

## ๗) ด้านการเมืองการบริหาร

รัฐบาลได้มีการกระจายอำนาจสู่ท้องถิ่นเพื่อให้ประชาชนในท้องถิ่นได้เข้ามาบริหารจัดการ และมีส่วนร่วมในการปกครองตนเองในรูปของกระบวนการประชาคมหมู่บ้าน มีการพัฒนาบุคลากรเพื่อให้ทันกับเทคโนโลยีที่ทันสมัย โดยจัดส่งบุคลากรไปศึกษาอบรมความรู้ในด้านต่าง ๆ เพื่อเพิ่มประสิทธิภาพในการทำงานรวมทั้งจัดหาเครื่องมือ วัสดุ อุปกรณ์ เครื่องใช้ต่าง ๆ ให้สามารถปฏิบัติงานได้รวดเร็วและทันสมัย มีการเผยแพร่ประชาสัมพันธ์ผลการดำเนินงานให้ประชาชนได้รับทราบตามหลักธรรมาภิบาลด้วยความโปร่งใสตรวจสอบได้ และมีการส่งเสริมการบริหารงานท้องถิ่นโดยใช้เทคนิคระบบสารสนเทศเพื่อความรวดเร็ว ทั่วถึงและมุ่งเน้นผลสัมฤทธิ์

### ๓.๒ การประเมินสถานการณ์สภาพแวดล้อมภายนอกที่เกี่ยวข้อง

ในการจัดทำแผนพัฒนาท้องถิ่นขององค์การบริหารส่วนตำบลหัวเขานั้น ได้ทำการประเมินสถานการณ์สภาพแวดล้อมภายนอกที่เกี่ยวข้อง ซึ่งมีรายละเอียดดังนี้

ด้าน	สถานการณ์สภาพแวดล้อมภายนอกที่เกี่ยวข้อง	ขอบข่ายและปริมาณของปัญหา/ความต้องการ	พื้นที่เป้าหมาย/กลุ่มเป้าหมาย	ความคาดหวังและแนวโนมนาคต
๑. โครงสร้างพื้นฐาน สาธารณูปโภคและสาธารณูปการ	๑) ขาดแคลนแหล่งน้ำในการเกษตรและน้ำประปาสำหรับอุปโภค-บริโภคยังไม่พอเพียงและยังไม่ได้มาตรฐาน	- แหล่งน้ำและน้ำประปาในการอุปโภค-บริโภค	- ในเขตองค์การบริหารส่วนตำบลหัวเขา	- ประชาชนมีแหล่งน้ำและมีน้ำประปาใช้อย่างพอเพียงมีคุณภาพตามมาตรฐานมากขึ้น
	๒) ไฟฟ้าส่องสว่างทางและที่สาธารณะยังไม่สามารถดำเนินการครอบคลุมพื้นที่ได้ทั้งหมด	- ไฟฟ้าสาธารณะและการขยายเขตไฟฟ้า	- ทางและที่สาธารณะในเขตองค์การบริหารส่วนตำบลหัวเขา	- ทางและที่สาธารณะมีแสงสว่างเพียงพอประชาชนได้รับความสะดวกในการสัญจรไปมาและป้องกันการเกิดอาชญากรรมได้
	๓) ชุมชนขยายมากขึ้นระบบระบายน้ำยังไม่เพียงพอเกิดการอุดตัน ส่งกลิ่นเหม็นก่อความรำคาญ	- ราง/ท่อระบายน้ำ	- พื้นที่ในเขตองค์การบริหารส่วนตำบลหัวเขา	- มีรางระบายน้ำสามารถระบายน้ำได้สะดวก ไม่อุดตันไม่ส่งกลิ่นเหม็นก่อความรำคาญ
	๔) ประชาชนต้องการเส้นทางในการสัญจรไปมาเพิ่มมากขึ้นและองค์การบริหารส่วนตำบลไม่สามารถดำเนินการได้เนื่องจากพื้นที่ยังไม่เป็นที่สาธารณะ จะดำเนินการได้ก็ต่อเมื่อต้องเป็นที่สาธารณะ	- เส้นทางคมนาคม	- เส้นทางคมนาคมที่เป็นสาธารณะและประชาชนมีความต้องการให้ดำเนินการ	- มีเส้นทางในการคมนาคมเพียงพอและประชาชนได้รับความสะดวกในการสัญจรไปมา
๒. เศรษฐกิจ	๑) พืชผลทางการเกษตรตกต่ำ	- ส่งเสริมอาชีพต่างๆ	- ประชาชนกลุ่มผู้มีรายได้น้อย	- ประชาชนมีรายได้เลี้ยงดูครอบครัว
	๒) ภาคอุตสาหกรรมลดจำนวนคนงาน		- ผู้ใช้แรงงานและพนักงานเอกชน	- ให้ประชาชนดำเนินชีวิตตามแนวทางเศรษฐกิจพอเพียง

ด้าน	สถานการณ์สภาพแวดล้อม ภายนอกที่เกี่ยวข้อง	ขอบข่ายและปริมาณ ของปัญหา/ ความต้องการ	พื้นที่เป้าหมาย/ กลุ่มเป้าหมาย	ความคาดหวังและ แนวโน้มอนาคต
๓. สาธารณสุข	๑) มีการระบาดของโรคอุบัติ ใหม่ โรคระบาด โรคติดต่อ	- การสาธารณสุข	- ในเขตองค์การ บริหารส่วนตำบล หัวเขา	ในพื้นที่ไม่มีการ ระบาดของโรคอุบัติ ใหม่และการระบาด โรคติดต่อ
	๒) ประชาชนในพื้นที่ป่วยเป็น โรคเรื้อรังแนวโน้มที่เพิ่มขึ้น เช่น เบาหวาน ความดัน ฯลฯ		- ประชาชนกลุ่ม เสี่ยงและผู้ป่วย	ประชาชนมีการ ออกกำลังกาย สุขภาพดีขึ้น
๔. การศึกษา ศาสนาและ วัฒนธรรม	๑) สังคมที่เปลี่ยนแปลง	- การศึกษา	- ในเขตองค์การ บริหารส่วนตำบล หัวเขา	ประชาชนสามารถ พัฒนาตนเองให้เข้า กันยุคสมัย
	๒) การรักษาเอกลักษณ์ของ ชุมชนกำลังสูญหาย	- ชนบทธรรมนิยม ประเพณี		เอกลักษณ์ของ ชุมชนคงอยู่ ตลอดไป
๕. สังคม	๑) มีการระบาดของยาเสพติด	- สวัสดิการและ นันทนาการ	- ในเขตองค์การ บริหารส่วนตำบล หัวเขา	หมู่บ้านปลอดยา เสพติด
	๒) ประชาชนต้องการมี คุณภาพชีวิตที่ดี			ประชาชนใช้เวลา ว่างให้เป็น ประโยชน์ สร้าง ความเข้มแข็งของ ร่างกาย
๖. ทรัพยากร- ธรรมชาติและ สิ่งแวดล้อม	๑) เกิดมลพิษต่าง ๆ	- จิตสำนึกในการ รักษาทรัพยากร- ธรรมชาติและ สิ่งแวดล้อม	- ในเขตองค์การ บริหารส่วนตำบล หัวเขา	ประชาชนมีความรู้ ความเข้าใจในการ ใช้ทรัพยากร- ธรรมชาติและ สิ่งแวดล้อม
	๒) วัชพืชมีมากในคู-คลอง	- เส้นทางระบายน้ำ	- คู - คลองในเขต องค์การบริหาร ส่วนตำบลหัวเขา	คุณภาพสิ่งแวดล้อม สมดุล
๗. การเมือง การบริหาร	๑) ประชาชนไม่ให้ความสนใจ การมีส่วนร่วมขององค์การ บริหารส่วนตำบล	- สร้างความรู้ความ เข้าใจในการมีส่วน ร่วมของประชาชน	- ในเขตองค์การ บริหารส่วนตำบล หัวเขา	องค์การบริหารส่วน ตำบลหัวเขาโปร่งใส ตรวจสอบได้
	๒) ประสิทธิภาพในการ ทำงาน	- จัดหาวัสดุอุปกรณ์ ต่าง ๆ ให้สามารถ ปฏิบัติงานได้อย่าง รวดเร็วและทันสมัย		มีระบบสารสนเทศ ที่รวดเร็ว ทัวถึง และมุ่งเน้น ผลสัมฤทธิ์

ส่วนที่ ๓  
การนำแผนพัฒนาท้องถิ่นไปสู่การปฏิบัติ

(๑) ยุทธศาสตร์การพัฒนาและแผนงาน

ที่	ยุทธศาสตร์	ด้าน	แผนงาน	หน่วยงาน รับผิดชอบหลัก	หน่วยงาน สนับสนุน
๑	การพัฒนาโครงสร้างพื้นฐานและระบบสาธารณูปโภคให้อยู่ในเกณฑ์ที่ดีได้มาตรฐาน	การเศรษฐกิจ	อุตสาหกรรมและการโยธา	กองช่าง	- อบจ. สพ.
			การเกษตร	กองช่าง	ชลประทาน
๒	การยกระดับคุณภาพชีวิตและความปลอดภัยในชีวิตและทรัพย์สิน	บริหารทั่วไป	การรักษาความสงบภายใน	สำนักปลัด	ปภ.
		บริการชุมชนและสังคม	สาธารณสุข	กองสาธารณสุข	- รพ.สต. - ปศุสัตว์
			สังคมสงเคราะห์	สำนักปลัด	- พม.
			สร้างความเข้มแข็งของชุมชน	สำนักปลัด	- ศอ.ปส. - สภ.
			การศาสนาวัฒนธรรมและนันทนาการ	กองการศึกษาฯ	- โรงเรียน สังกัด สพฐ.
การเศรษฐกิจ	การเกษตร	สำนักปลัด	สนง.เกษตร		
๓	การขยายโอกาสและคุณภาพในการศึกษาให้ตรงกับความต้องการของประชาชน	บริการชุมชนและสังคม	การศึกษา	กองการศึกษาฯ	- โรงเรียน สังกัด สพฐ.
๔	การส่งเสริมงานประเพณีวัฒนธรรม และการท่องเที่ยว	บริการชุมชนและสังคม	การศาสนาวัฒนธรรมและนันทนาการ	กองการศึกษาฯ	อบจ.
๕	การส่งเสริมบริหารจัดการทรัพยากร-ธรรมชาติและสิ่งแวดล้อม	บริการชุมชนและสังคม	เคหะและชุมชน	กองสาธารณสุข	- โรงเรียน สังกัด สพฐ.
		การเศรษฐกิจ	การเกษตร	สำนักปลัด	-เพาะชำ กล้าไม้
๖	การนำการเปลี่ยนแปลงด้านการบริหารและบริการเพื่อประโยชน์ของประชาชน	บริหารทั่วไป	บริหารงานทั่วไป	สำนักปลัด	ปปช.
			การรักษาความสงบภายใน	สำนักปลัด	ปภ.
		บริการชุมชนและสังคม	สร้างความเข้มแข็งของชุมชน	สำนักปลัด	-สนง.พัฒนา ชุมชน
รวม	๖ ยุทธศาสตร์	๓ ด้าน	๑๐ แผนงาน	๔ สำนัก/กอง	๑๓ หน่วยงาน

## ๒. บัญชีโครงการพัฒนาท้องถิ่น

**บัญชีสรุปโครงการพัฒนา  
แผนพัฒนาท้องถิ่น (พ.ศ. ๒๕๖๖ - ๒๕๗๐)  
องค์การบริหารส่วนตำบลหัวเขา**

ยุทธศาสตร์	ปี ๒๕๖๖		ปี ๒๕๖๗		ปี ๒๕๖๘		ปี ๒๕๖๙		ปี ๒๕๗๐		รวม ๕ ปี	
	จำนวนโครงการ	งบประมาณ (บาท)	จำนวนโครงการ	งบประมาณ (บาท)	จำนวนโครงการ	งบประมาณ (บาท)	จำนวนโครงการ	งบประมาณ (บาท)	จำนวนโครงการ	งบประมาณ (บาท)	จำนวนโครงการ	งบประมาณ (บาท)
<b>ยุทธศาสตร์ที่ ๑</b> การพัฒนาโครงสร้างพื้นฐานและระบบสาธารณูปโภคให้อยู่ในเกณฑ์ที่ดีได้มาตรฐาน												
๑.๑ แผนงานอุตสาหกรรมและการโยธา	๑๕	๔,๐๖๘,๐๐๐	๑๗	๔,๗๓๙,๖๐๐	๑๔	๔,๖๗๑,๕๐๐	๑๕	๔,๕๗๙,๐๐๐	๑๕	๔,๙๐๔,๘๐๐	๗๖	๒๒,๙๖๒,๙๐๐
๑.๒ แผนงานการเกษตร	๑	๔๕,๐๐๐	๑	๑๑๕,๐๐๐	๑	๘๕,๐๐๐	๖	๗๔๐,๐๐๐	๑	๖๕,๐๐๐	๑๐	๑,๐๕๐,๐๐๐
<b>รวม</b>	<b>๑๖</b>	<b>๔,๑๑๓,๐๐๐</b>	<b>๑๘</b>	<b>๔,๘๕๔,๖๐๐</b>	<b>๑๕</b>	<b>๔,๗๕๖,๕๐๐</b>	<b>๒๑</b>	<b>๕,๓๑๙,๐๐๐</b>	<b>๑๖</b>	<b>๕,๙๖๙,๘๐๐</b>	<b>๘๖</b>	<b>๒๔,๐๑๒,๙๐๐</b>
<b>ยุทธศาสตร์ที่ ๒</b> การยกระดับคุณภาพชีวิตและความปลอดภัยในชีวิตและทรัพย์สิน												
๒.๑ แผนงานการรักษาความสงบภายใน	๓	๖๐๐,๐๐๐	๓	๖๐๐,๐๐๐	๓	๖๐๐,๐๐๐	๓	๖๐๐,๐๐๐	๓	๖๐๐,๐๐๐	๑๕	๓,๐๐๐,๐๐๐
๒.๒ แผนงานสาธารณสุข	๑๘	๕๐๐,๐๐๐	๑๘	๕๐๐,๐๐๐	๑๘	๕๐๐,๐๐๐	๑๘	๕๐๐,๐๐๐	๑๘	๕๐๐,๐๐๐	๙๐	๒,๕๐๐,๐๐๐
๒.๓ แผนงานสังคมสงเคราะห์	๓	๕๔๐,๐๐๐	๓	๕๔๐,๐๐๐	๓	๕๔๐,๐๐๐	๓	๕๔๐,๐๐๐	๓	๕๔๐,๐๐๐	๑๕	๒,๗๐๐,๐๐๐
๒.๔ แผนงานสร้างความเข้มแข็งของชุมชน	๗	๒๒๐,๐๐๐	๗	๒๒๐,๐๐๐	๗	๒๒๐,๐๐๐	๗	๒๒๐,๐๐๐	๗	๒๒๐,๐๐๐	๓๕	๑,๑๐๐,๐๐๐
๒.๕ แผนงานการศาสนาวัฒนธรรมและนันทนาการ	๔	๑๙๐,๐๐๐	๔	๑๙๐,๐๐๐	๔	๑๙๐,๐๐๐	๔	๑๙๐,๐๐๐	๔	๑๙๐,๐๐๐	๒๐	๙๕๐,๐๐๐
๒.๖ แผนงานการเกษตร	๓	๑๕๐,๐๐๐	๓	๑๕๐,๐๐๐	๓	๑๕๐,๐๐๐	๑	๑๐๐,๐๐๐	๑	๑๐๐,๐๐๐	๑๑	๖๕๐,๐๐๐
<b>รวม</b>	<b>๓๘</b>	<b>๒,๒๐๐,๐๐๐</b>	<b>๓๘</b>	<b>๒,๒๐๐,๐๐๐</b>	<b>๓๘</b>	<b>๒,๒๐๐,๐๐๐</b>	<b>๓๖</b>	<b>๒,๑๕๐,๐๐๐</b>	<b>๓๖</b>	<b>๒,๑๕๐,๐๐๐</b>	<b>๑๘๖</b>	<b>๑๐,๙๐๐,๐๐๐</b>



**บัญชีสรุปโครงการพัฒนา  
แผนพัฒนาท้องถิ่น (พ.ศ. ๒๕๖๖ - ๒๕๗๐)  
องค์การบริหารส่วนตำบลหัวเขา**

ยุทธศาสตร์	ปี ๒๕๖๖		ปี ๒๕๖๗		ปี ๒๕๖๘		ปี ๒๕๖๙		ปี ๒๕๗๐		รวม ๕ ปี	
	จำนวนโครงการ	งบประมาณ (บาท)	จำนวนโครงการ	งบประมาณ (บาท)	จำนวนโครงการ	งบประมาณ (บาท)	จำนวนโครงการ	งบประมาณ (บาท)	จำนวนโครงการ	งบประมาณ (บาท)	จำนวนโครงการ	งบประมาณ (บาท)
<b>ยุทธศาสตร์ที่ ๓</b> การขยายโอกาสและคุณภาพในการศึกษาให้ตรงกับความ ต้องการของประชาชน ๓.๑ แผนงานการศึกษา												
	๑๐	๓,๐๔๑,๕๐๐	๑๐	๓,๐๔๑,๕๐๐	๑๐	๓,๐๔๑,๕๐๐	๑๐	๓,๐๔๑,๕๐๐	๑๐	๓,๐๔๑,๕๐๐	๕๐	๑๕,๒๐๗,๕๐๐
<b>รวม</b>	<b>๑๐</b>	<b>๓,๐๔๑,๕๐๐</b>	<b>๑๐</b>	<b>๓,๐๔๑,๕๐๐</b>	<b>๑๐</b>	<b>๓,๐๔๑,๕๐๐</b>	<b>๑๐</b>	<b>๓,๐๔๑,๕๐๐</b>	<b>๑๐</b>	<b>๓,๐๔๑,๕๐๐</b>	<b>๕๐</b>	<b>๑๕,๒๐๗,๕๐๐</b>
<b>ยุทธศาสตร์ที่ ๔</b> การส่งเสริมงาน ประเพณี วัฒนธรรม และการท่องเที่ยว ๔.๑ แผนงานการศาสนาวัฒนธรรมและ นันทนาการ												
	๓	๒๕๐,๐๐๐	๓	๒๕๐,๐๐๐	๓	๒๕๐,๐๐๐	๓	๒๕๐,๐๐๐	๓	๒๕๐,๐๐๐	๑๕	๑,๒๕๐,๐๐๐
<b>รวม</b>	<b>๓</b>	<b>๒๕๐,๐๐๐</b>	<b>๓</b>	<b>๒๕๐,๐๐๐</b>	<b>๓</b>	<b>๒๕๐,๐๐๐</b>	<b>๓</b>	<b>๒๕๐,๐๐๐</b>	<b>๓</b>	<b>๒๕๐,๐๐๐</b>	<b>๑๕</b>	<b>๑,๒๕๐,๐๐๐</b>
<b>ยุทธศาสตร์ที่ ๕</b> การส่งเสริมบริหาร ทรัพยากรธรรมชาติและสิ่งแวดล้อม ๕.๑ แผนงานคณะและชุมชน ๕.๒ แผนงานการเกษตร												
	๑	๓๐,๐๐๐	๑	๓๐,๐๐๐	๑	๓๐,๐๐๐	๑	๓๐,๐๐๐	๑	๓๐,๐๐๐	๕	๑๕๐,๐๐๐
	๒	๗๐,๐๐๐	๒	๗๐,๐๐๐	๒	๗๐,๐๐๐	๑	๕๐,๐๐๐	๑	๕๐,๐๐๐	๘	๓๑๐,๐๐๐
<b>รวม</b>	<b>๓</b>	<b>๑๐๐,๐๐๐</b>	<b>๓</b>	<b>๑๐๐,๐๐๐</b>	<b>๓</b>	<b>๑๐๐,๐๐๐</b>	<b>๒</b>	<b>๘๐,๐๐๐</b>	<b>๒</b>	<b>๘๐,๐๐๐</b>	<b>๑๓</b>	<b>๔๖๐,๐๐๐</b>

บัญชีสรุปโครงการพัฒนา  
แผนพัฒนาท้องถิ่น (พ.ศ. ๒๕๖๖ - ๒๕๗๐)  
องค์การบริหารส่วนตำบลหัวเขา

ยุทธศาสตร์	ปี ๒๕๖๖		ปี ๒๕๖๗		ปี ๒๕๖๘		ปี ๒๕๖๙		ปี ๒๕๗๐		รวม ๕ ปี	
	จำนวนโครงการ	งบประมาณ (บาท)	จำนวนโครงการ	งบประมาณ (บาท)	จำนวนโครงการ	งบประมาณ (บาท)	จำนวนโครงการ	งบประมาณ (บาท)	จำนวนโครงการ	งบประมาณ (บาท)	จำนวนโครงการ	งบประมาณ (บาท)
<b>ยุทธศาสตร์ที่ ๖</b> การนำการเปลี่ยนแปลงด้านการบริหารและบริการเพื่อประโยชน์ของประชาชน												
๖.๑ แผนงานบริหารงานทั่วไป	๓	๔๐๐,๐๐๐	๓	๔๐๐,๐๐๐	๓	๔๐๐,๐๐๐	๓	๔๐๐,๐๐๐	๓	๔๐๐,๐๐๐	๑๕	๒,๐๐๐,๐๐๐
๖.๒ แผนงานการรักษาความสงบภายใน	๓	๑๑๕,๐๐๐	๓	๑๑๕,๐๐๐	๓	๑๑๕,๐๐๐	๓	๑๑๕,๐๐๐	๓	๑๑๕,๐๐๐	๑๕	๕๗๕,๐๐๐
๖.๓ แผนงานสร้างความเข้มแข็งของชุมชน	๒	๖๐,๐๐๐	๒	๖๐,๐๐๐	๒	๖๐,๐๐๐	๒	๖๐,๐๐๐	๒	๖๐,๐๐๐	๑๐	๓๐๐,๐๐๐
<b>รวม</b>	<b>๘</b>	<b>๕๗๕,๐๐๐</b>	<b>๘</b>	<b>๕๗๕,๐๐๐</b>	<b>๘</b>	<b>๕๗๕,๐๐๐</b>	<b>๘</b>	<b>๕๗๕,๐๐๐</b>	<b>๘</b>	<b>๕๗๕,๐๐๐</b>	<b>๔๐</b>	<b>๒,๘๗๕,๐๐๐</b>
<b>รวมทั้งสิ้น</b>	<b>๗๘</b>	<b>๑๐,๒๗๙,๕๐๐</b>	<b>๘๐</b>	<b>๑๑,๐๒๑,๑๐๐</b>	<b>๗๗</b>	<b>๑๐,๙๒๓,๐๐๐</b>	<b>๘๐</b>	<b>๑๑,๔๑๕,๕๐๐</b>	<b>๗๕</b>	<b>๑๑,๐๖๖,๓๐๐</b>	<b>๓๙๐</b>	<b>๕๔,๗๐๕,๔๐๐</b>

บัญชีสรุปโครงการพัฒนา ที่นำมาจากแผนพัฒนาหมู่บ้านและแผนชุมชน  
องค์การบริหารส่วนตำบลหัวเขา อำเภอเดิมบางนางบวช จังหวัดสุพรรณบุรี

โครงการพัฒนา ที่นำมาจาก แผนพัฒนาหมู่บ้าน และแผนชุมชน	ปี ๒๕๖๖		ปี ๒๕๖๗		ปี ๒๕๖๘		ปี ๒๕๖๙		ปี ๒๕๗๐		รวม ๕ ปี	
	จำนวน โครงการ	งบ ประมาณ (บาท)	จำนวน โครงการ	งบ ประมาณ (บาท)	จำนวน โครงการ	งบ ประมาณ (บาท)	จำนวน โครงการ	งบ ประมาณ (บาท)	จำนวน โครงการ	งบ ประมาณ (บาท)	จำนวน โครงการ	งบ ประมาณ (บาท)
	๗	๑,๓๘๖,๖๐๐	๒	๖๒๕,๐๐๐	๒	๗๔๓,๕๐๐	๒	๑๗๑,๐๐๐	๒	๕๒๕,๐๐๐	๑๕	๓,๔๕๑,๑๐๐
รวมทั้งสิ้น	๗	๑,๓๘๖,๖๐๐	๒	๖๒๕,๐๐๐	๒	๗๔๓,๕๐๐	๒	๑๗๑,๐๐๐	๒	๕๒๕,๐๐๐	๑๕	๓,๔๕๑,๑๐๐

## ๒. บัญชีโครงการพัฒนาท้องถิ่น

รายละเอียดโครงการพัฒนา  
แผนพัฒนาท้องถิ่น (พ.ศ. ๒๕๖๖ - ๒๕๗๐)  
องค์การบริหารส่วนตำบลหัวเขา

ก. ยุทธศาสตร์จังหวัดที่ ๒ พัฒนาการท่องเที่ยวและการกีฬา เพื่อสร้างมูลค่าเพิ่มทางเศรษฐกิจ

ข. ยุทธศาสตร์การพัฒนาขององค์กรปกครองท้องถิ่นในเขตจังหวัดสุพรรณบุรีที่ ๗ การพัฒนาโครงสร้างพื้นฐานและระบบสาธารณูปโภคให้อยู่ในเกณฑ์ที่ดีได้มาตรฐาน

๑. ยุทธศาสตร์ที่ ๑ การพัฒนาโครงสร้างพื้นฐานและระบบสาธารณูปโภคให้อยู่ในเกณฑ์ที่ดีได้มาตรฐาน

๑.๑ แผนงานอุตสาหกรรมและการโยธา

ที่	โครงการ	วัตถุประสงค์	เป้าหมาย (ผลผลิตของ โครงการ)	งบประมาณ					ตัวชี้วัด (KPI)	ผลที่คาดว่าจะได้รับ	หน่วยงาน รับผิดชอบ หลัก
				๒๕๖๖ (บาท)	๒๕๖๗ (บาท)	๒๕๖๘ (บาท)	๒๕๖๙ (บาท)	๒๕๗๐ (บาท)			
๑	โครงการปรับปรุงท่อประปา หมู่ที่ ๑ บ้านเขาคีรี เริ่มจากบ้านนางสุนิสา สริตานนท์ ถึงบ้าน นางวรรณิ์ ขอสินกลาง	เพื่อให้ประชาชน มีน้ำสำหรับใช้ในการอุปโภค-บริโภค อย่างเพียงพอ	วางท่อประปา PVC ขนาด ๓ นิ้ว ชั้น ๘.๕ ยาวรวม ๒๗๐ เมตร ตามที่แบบกำหนด	๖๘,๐๐๐	-	-	-	-	ระยะทางที่ ได้รับการปรับปรุงฯ	ประชาชนมีน้ำ ใช้อุปโภค-บริโภค อย่างเพียงพอ	กองช่าง
๒	โครงการก่อสร้างถนน ค.ส.ล. หมู่ที่ ๒ บ้านหัวเขา เริ่มจากสะพานปูนวัดหัวเขา ถึงสนามแข่งรถ (ฝั่งขวา)	เพื่อให้ประชาชนมีความสะดวกสบาย และมีความปลอดภัยในการคมนาคมขนส่ง	กว้าง ๔.๐๐ เมตร ยาว ๒๐๐ เมตร หนา ๐.๑๕ เมตร ตามที่แบบกำหนด	๔๙๕,๐๐๐	-	-	-	-	ขนาดหรือพื้นที่ที่ได้รับการก่อสร้าง	ประชาชนมีเส้นทางคมนาคมขนส่งที่ดีได้มาตรฐาน	กองช่าง
๓	โครงการก่อสร้างหอกระจายข่าว หมู่ที่ ๓ บ้านกระเสียว บริเวณศาลากลางหมู่บ้าน	เพื่อเพิ่มประสิทธิภาพการสื่อสาร ประชาสัมพันธ์ ข้อมูลข่าวสารได้อย่างทั่วถึง	ก่อสร้างหอกระจายข่าวสูงรวมไม่น้อยกว่า ๑๓ เมตร พร้อมระบบกระจายเสียง ตามที่แบบกำหนด	๒๙๐,๐๐๐	-	-	-	-	หอกระจายข่าว จำนวน ๑ แห่ง	ประชาชนได้รับข้อมูล ข่าวสารอย่างทั่วถึงครบคลุม	กองช่าง

ที่	โครงการ	วัตถุประสงค์	เป้าหมาย (ผลผลิตของ โครงการ)	งบประมาณ					ตัวชี้วัด (KPI)	ผลที่คาดว่าจะได้รับ	หน่วยงาน รับผิดชอบ หลัก
				๒๕๖๖ (บาท)	๒๕๖๗ (บาท)	๒๕๖๘ (บาท)	๒๕๖๙ (บาท)	๒๕๗๐ (บาท)			
๔	โครงการปรับปรุงถนนลูกรัง หมู่ที่ ๓ บ้านกระเสี้ยว เริ่มจากที่หน้านายบุญส่ง พุ่มพวง ถึงคลองวัดหัวเขา หมู่ที่ ๒ (ฝั่งซ้าย)	เพื่อให้ประชาชนมีความสะดวกสบาย และมีความปลอดภัยในการคมนาคมขนส่ง	ปริมาณลูกรัง ไม่น้อยกว่า ๓๕๐ ลูกบาศก์เมตร ตามที่แบบกำหนด	๑๔๗,๐๐๐	-	-	-	-	ขนาดหรือพื้นที่ที่ได้รับการปรับปรุง	ประชาชนมีเส้นทางคมนาคมขนส่งที่ดี	กองช่าง
๕	โครงการปรับปรุงลานตากพืชผลทางการเกษตร หมู่ที่ ๔ บ้านวัดไทร บริเวณวัดไทร	เพื่อให้เกษตรกรมีพื้นที่สำหรับตากพืชผลทางการเกษตรที่เก็บเกี่ยว ทำให้ผลผลิตมีคุณภาพมากขึ้น	กว้าง ๑๘.๐๐ เมตร ยาว ๓๓.๐๐ เมตร หรือมีพื้นที่ไม่น้อยกว่า ๕๙๔ ตารางเมตร	๓๕๐,๐๐๐	-	-	-	-	ขนาดหรือพื้นที่ที่ได้รับการปรับปรุง	เกษตรกรมีสถานที่ในการตากพืชผลทางการเกษตรเพิ่มขึ้น	กองช่าง
๖	โครงการก่อสร้างถนน ค.ส.ล. หมู่ที่ ๕ บ้านน้ำพุ เริ่มจากถนน ค.ส.ล. เดิม บ้านนายรัฐไชย ทองธนะวิวัฒน์ ถึงบ้านนางสงวน น้ำทิพย์	เพื่อให้ประชาชนมีความสะดวกสบาย และมีความปลอดภัยในการคมนาคมขนส่ง	กว้าง ๒.๕๐ เมตร ยาว ๑๐๘ เมตร หนา ๐.๑๕ เมตร ตามที่แบบกำหนด	๑๔๓,๐๐๐	-	-	-	-	ขนาดหรือพื้นที่ที่ได้รับการก่อสร้าง	ประชาชนมีเส้นทางคมนาคมขนส่งที่ดี ได้มาตรฐาน	กองช่าง
๗	โครงการก่อสร้างถนน ค.ส.ล. หมู่ที่ ๕ บ้านน้ำพุ เริ่มจากบริเวณที่ดินนางประสิทธิ์ น้ำทิพย์ ถึงถนนลาดยางเดิมที่ดินนายออม สังข์งาม	เพื่อให้ประชาชนมีความสะดวกสบาย และมีความปลอดภัยในการคมนาคมขนส่ง	กว้าง ๔.๐๐ เมตร ยาว ๒๓ เมตร หนา ๐.๑๕ เมตร ตามที่แบบกำหนด	๕๕,๐๐๐	-	-	-	-	ขนาดหรือพื้นที่ที่ได้รับการก่อสร้าง	ประชาชนมีเส้นทางคมนาคมขนส่งที่ดี ได้มาตรฐาน	กองช่าง

ที่	โครงการ	วัตถุประสงค์	เป้าหมาย (ผลผลิตของ โครงการ)	งบประมาณ					ตัวชี้วัด (KPI)	ผลที่คาดว่าจะ ได้รับ	หน่วยงาน รับผิดชอบ หลัก
				๒๕๖๖ (บาท)	๒๕๖๗ (บาท)	๒๕๖๘ (บาท)	๒๕๖๙ (บาท)	๒๕๗๐ (บาท)			
๘	โครงการก่อสร้างถนนดิน หมู่ที่ ๕ บ้านน้ำพุ เริ่มจากบ้านนางปุ่น ลำปาน ถึงเขาเด่นตาพรหม	เพื่อให้ประชาชนมี ความสะดวกสบาย และมีความ ปลอดภัยในการ คมนาคมขนส่ง	กว้าง ๔.๐๐ เมตร ยาว ๑๕๖ เมตร หรือ มีพื้นที่รวมกันไม่น้อย กว่า ๖๒๔ ตารางเมตร ตามที่แบบกำหนด	๖๕,๐๐๐	-	-	-	-	ขนาดหรือ พื้นที่ที่ได้รับ การก่อสร้าง	ประชาชนมี เส้นทาง คมนาคม ขนส่งที่ดี	กองช่าง
๙	โครงการปรับปรุงถนนลูกรัง หมู่ที่ ๖ บ้านหัวเขา สายที่ ๑ เริ่มจากคลองทิ้งน้ำ ถึงบ้านนายตี น้ำแก้ว สายที่ ๒ เริ่มจากที่นายนายยิ่ง จันทร์ลอย ถึงที่น่านางน้ำค้าง วงษ์บัณฑิต สายที่ ๓ เริ่มจากที่น่านางชมพู แก้วเรือง ถึงที่น่านายวิชัย โพธิ์สุวรรณ	เพื่อให้ประชาชนมี ความสะดวกสบาย และมีความ ปลอดภัยในการ คมนาคมขนส่ง พืชผลทางการ เกษตร	ปริมาตรลูกรัง ไม่น้อยกว่า ๑,๑๗๐ ลูกบาศก์เมตร ตามที่แบบกำหนด	๔๕๐,๐๐๐	-	-	-	-	ขนาดหรือ พื้นที่ที่ได้รับ การปรับปรุง	ประชาชนมี เส้นทาง คมนาคม ขนส่งที่ดี	กองช่าง
๑๐	โครงการก่อสร้างประตู ปิด - เปิดน้ำ หมู่ที่ ๘ บ้านปากดง บริเวณท่อยาวฟาร์มหมู	เพื่อเพิ่มปริมาณ การกักเก็บน้ำไว้ใช้ เพื่อการเกษตร	ก่อสร้างประตูปิด-เปิด น้ำ จำนวน ๑ จุด ตามที่แบบกำหนด	๑๘๕,๐๐๐	-	-	-	-	ประตูปิด- เปิดน้ำ จำนวน ๑ แห่ง	ประชาชนมีน้ำ ไว้ใช้ใน การเกษตร เพิ่มมากขึ้น	กองช่าง
๑๑	โครงการปรับปรุงถนนลูกรัง หมู่ที่ ๙ บ้านเขาเขียว เริ่มจากที่น่านายบีด เกตุแก้ว ถึงที่น่านายฮ้อย วารินิล	เพื่อให้ประชาชนมี ความสะดวกสบาย และมีความ ปลอดภัยในการ คมนาคมขนส่ง	ปริมาตรลูกรัง ไม่น้อยกว่า ๓๔๕ ลูกบาศก์เมตร ตามที่แบบกำหนด	๑๔๕,๐๐๐	-	-	-	-	ขนาดหรือ พื้นที่ที่ได้รับ การปรับปรุง	ประชาชนมี เส้นทาง คมนาคม ขนส่งที่ดี	กองช่าง

ที่	โครงการ	วัตถุประสงค์	เป้าหมาย (ผลผลิตของ โครงการ)	งบประมาณ					ตัวชี้วัด (KPI)	ผลที่คาดว่าจะ ได้รับ	หน่วยงาน รับผิดชอบ หลัก
				๒๕๖๖ (บาท)	๒๕๖๗ (บาท)	๒๕๖๘ (บาท)	๒๕๖๙ (บาท)	๒๕๗๐ (บาท)			
๑๒	โครงการก่อสร้างถนนลาดยางแอสฟัลท์คอนกรีต หมู่ที่ ๑๐ บ้านหัวเขา เริ่มจากลานตากข้าว ถึง ที่พักสงฆ์ หมู่ที่ ๑๐	เพื่อให้ประชาชนมีความสะดวกสบาย และมีความปลอดภัยในการคมนาคมขนส่ง	กว้าง ๕.๐๐ เมตร ยาว ๕๓๕ เมตร ผิวลาดยางหนาไม่น้อยกว่า ๐.๐๔ เมตร ตามที่แบบกำหนด	๘๖๐,๐๐๐	-	-	-	-	ขนาดหรือพื้นที่ที่ได้รับการก่อสร้าง	ประชาชนมีเส้นทางคมนาคมขนส่งที่ดี ได้มาตรฐาน	กองช่าง
๑๓	โครงการก่อสร้างระบบประปา หมู่ที่ ๑๑ บ้านหนองกระดำน เริ่มจากบริเวณวัดเขาปู่ถ้ำ ถึงประปาหมู่บ้าน	เพื่อให้ประชาชนมีน้ำใช้อุปโภค-บริโภคอย่างเพียงพอ	วางท่อประปา PVC ขนาด ๓ นิ้ว ชั้น ๘.๕ เชื่อมต่อระบบประปาเดิมพร้อมติดตั้งซบเมอร์ส ขนาด ๒ แรงม้า จำนวน ๑ เครื่อง และติดตั้งถังพักน้ำ-ประปา จำนวน ๑ แห่ง	๔๙๕,๐๐๐	-	-	-	-	ระบบประปา จำนวน ๑ แห่ง	ประชาชนมีน้ำอุปโภค-บริโภค อย่างเพียงพอและทั่วถึง	กองช่าง
๑๔	โครงการก่อสร้างถนน ค.ส.ล. หมู่ที่ ๑๒ บ้านตรอกตาโพธิ์ เริ่มจากบริเวณบ้านนายนำโชค ัญญเจริญ ถึง บริเวณวัดตรอกตาโพธิ์	เพื่อให้ประชาชนมีความสะดวกสบาย และมีความปลอดภัยในการคมนาคมขนส่ง	พื้นที่ผิวจราจร (ส่วนขยาย) ไม่น้อยกว่า ๒๐๕ ตารางเมตร ตามที่แบบกำหนด	๑๓๕,๐๐๐	-	-	-	-	ขนาดหรือพื้นที่ที่ได้รับการก่อสร้าง	ประชาชนมีเส้นทางคมนาคมขนส่งที่ดี	กองช่าง
๑๕	โครงการก่อสร้างถังเก็บน้ำอุปโภค-บริโภค หมู่ที่ ๑๒ บ้านตรอกตาโพธิ์ บริเวณประปาถังชมเปญที่ทำการผู้ใหญ่บ้าน หมู่ที่ ๑๒	เพื่อให้ประชาชนมีน้ำใช้อุปโภค-บริโภค อย่างเพียงพอ	ก่อสร้างถังเก็บน้ำคอนกรีตเสริมเหล็ก ขนาดกว้าง ๓ เมตร ยาว ๓.๐๐ เมตร สูง ๒.๔๐ เมตร หรือบรรจุน้ำได้ไม่น้อยกว่า ๒๐ ลูกบาศก์เมตร	๑๘๕,๐๐๐	-	-	-	-	จำนวน ๑ แห่ง	ประชาชนมีน้ำอุปโภค-บริโภค อย่างเพียงพอและทั่วถึง	กองช่าง

ที่	โครงการ	วัตถุประสงค์	เป้าหมาย (ผลผลิตของ โครงการ)	งบประมาณ					ตัวชี้วัด (KPI)	ผลที่คาดว่าจะ ได้รับ	หน่วยงาน รับผิดชอบ หลัก
				๒๕๖๖ (บาท)	๒๕๖๗ (บาท)	๒๕๖๘ (บาท)	๒๕๖๙ (บาท)	๒๕๗๐ (บาท)			
๑๖	โครงการก่อสร้างถนน ค.ส.ล. หมู่ที่ ๑ บ้านเขาศิรี เริ่มจากบริเวณบ้านนางสมจิต สังข์งาม ถึงบ้านนางภควรรค ชุมทอง	เพื่อให้ประชาชนมีความสะดวกสบาย และมีความปลอดภัยในการคมนาคมขนส่ง	กว้าง ๓.๐๐ เมตร ยาว ๔๐ เมตร หนา ๐.๑๕ เมตร ตามที่แบบกำหนด	-	๗๒,๐๐๐	-	-	-	ขนาดหรือพื้นที่ที่ได้รับการก่อสร้าง	ประชาชนมีเส้นทางคมนาคมขนส่งที่ดี ได้มาตรฐาน	กองช่าง
๑๗	โครงการก่อสร้างดาดคอนกรีต หมู่ที่ ๑ บ้านเขาศิรี เริ่มจากบริเวณข้างบ้านนางจันทร์สวย ทองรอด ถึงบ้านนายไสยา สูงปานเขา	เพื่อเพิ่มประสิทธิภาพในการระบายน้ำ	ปากกว้าง ๒.๕๐ เมตร ก้นกว้าง ๐.๕๐ เมตร ลึก ๑.๐๐ เมตร ระยะทาง ๒๔ เมตร ตามที่แบบกำหนด	-	๑๑๘,๘๐๐	-	-	-	ขนาดหรือพื้นที่ที่ได้รับการก่อสร้าง	ประชาชนมีที่กักเก็บน้ำเพิ่มขึ้นและลดปัญหาน้ำท่วมขัง	กองช่าง
๑๘	โครงการก่อสร้างถนน ค.ส.ล. หมู่ที่ ๑ บ้านเขาศิรี เริ่มจากบริเวณเมรุวัดเขาศิรี ถึงทางลง หมู่ที่ ๖ บ้านหัวเขา	เพื่อให้ประชาชนมีความสะดวกสบาย และมีความปลอดภัยในการคมนาคมขนส่ง	กว้าง ๔.๐๐ เมตร ยาว ๙๕ เมตร หนา ๐.๑๕ เมตร ตามที่แบบกำหนด	-	๒๑๒,๘๐๐	-	-	-	ขนาดหรือพื้นที่ที่ได้รับการก่อสร้าง	ประชาชนมีเส้นทางคมนาคมขนส่งที่ดี ได้มาตรฐาน	กองช่าง
๑๙	โครงการก่อสร้างรางระบายน้ำ หมู่ที่ ๒ บ้านหัวเขา เริ่มจากบริเวณบ้านนางสัญญา เหล็กเพชร ถึงบ้านนางประทวน ประเสริฐ	เพื่อเพิ่มประสิทธิภาพในการระบายน้ำ	กว้าง ๐.๓๐ เมตร ยาว ๗๕ เมตร ลึกเฉลี่ย ๐.๓๐ - ๐.๔๐ เมตร ตามที่แบบกำหนด	-	๓๗๕,๐๐๐	-	-	-	ขนาดหรือพื้นที่ที่ได้รับการก่อสร้าง	- ลดปัญหาน้ำท่วมขัง	กองช่าง
๒๐	โครงการติดตั้งแผงโซล่าเซลล์ หมู่ที่ ๓ บ้านกระเสียว จุดที่ ๑ บริเวณประปาหมู่บ้าน จุดที่ ๒ บริเวณบ้านนายละมัย ศิลปชัย	- เพื่อลดค่ากระแสไฟฟ้า - เพิ่มต้นทุนการบริหารจัดการระบบประปาหมู่บ้าน	ก่อสร้างระบบพลังงานแสงอาทิตย์ ระบบประปาหมู่บ้าน หมู่ที่ ๓ จำนวน ๒ แห่ง	-	๔๙๕,๐๐๐	-	-	-	จำนวนและขนาดแผงโซล่าเซลล์ที่ได้รับการติดตั้ง	ประชาชนประหยัดค่ากระแสไฟฟ้าได้มากขึ้น	กองช่าง



ที่	โครงการ	วัตถุประสงค์	เป้าหมาย (ผลผลิตของ โครงการ)	งบประมาณ					ตัวชี้วัด (KPI)	ผลที่คาดว่าจะ ได้รับ	หน่วยงาน รับผิดชอบ หลัก
				๒๕๖๖ (บาท)	๒๕๖๗ (บาท)	๒๕๖๘ (บาท)	๒๕๖๙ (บาท)	๒๕๗๐ (บาท)			
๒๑	โครงการเจาะบ่อบาดาล หมู่ที่ ๔ บ้านวัดไทร บริเวณบ้านนางหทัยพร ภาพักดี	เพื่อให้ประชาชนมี น้ำใช้อุปโภค- บริโภค อย่าง เพียงพอ	ท่อกรู ขนาด ๖ นิ้ว ท่อ PVC ชั้น ๑๓.๕ ความลึก ๙๐ เมตร ตามที่แบบกำหนด	-	๒๕๐,๐๐๐	-	-	-	จำนวน ๑ แห่ง	ประชาชนมีน้ำ อุปโภค - บริโภค อย่าง เพียงพอและ ทั่วถึง	กองช่าง
๒๒	โครงการก่อสร้างถังเก็บน้ำ- ประปา หมู่ที่ ๔ บ้านวัดไทร บริเวณบ้านนางหทัยพร ภาพักดี	เพื่อให้ประชาชนมี น้ำใช้อุปโภค- บริโภค อย่าง เพียงพอ	ขนาดความจุถังเก็บน้ำ ประปา ๑๕ ลบ.ม. พร้อมติดตั้งปั้มน้ำใต้ ดินและระบบจ่ายน้ำ ตามที่แบบกำหนด	-	๓๕๐,๐๐๐	-	-	-	จำนวน ๑ แห่ง	ประชาชนมีน้ำ อุปโภค - บริโภค อย่าง เพียงพอและ ทั่วถึง	กองช่าง
๒๓	โครงการก่อสร้างหอกระจาย- ข่าว หมู่ที่ ๕ บ้านน้ำพุ บริเวณศาลากลางหมู่บ้าน	เพื่อเพิ่มประสิทธิ- ภาพการสื่อสาร ประชาสัมพันธ์ได้ อย่างทั่วถึง	ก่อสร้างหอกระจายข่าว สูงรวมไม่น้อยกว่า ๑๓ เมตร พร้อม ระบบกระจายเสียง ตามที่แบบกำหนด	-	๒๙๐,๐๐๐	-	-	-	จำนวน ๑ แห่ง	ประชาชน ได้รับข้อมูล ข่าวสารทั่วถึง และ ครอบคลุม	กองช่าง
๒๔	โครงการก่อสร้างถนน ค.ส.ล. หมู่ที่ ๗ บ้านฉวาง เริ่มจากบริเวณบ้าน นางสำเนียง ทองคำ ถึงบริเวณ บ้านนายจักรกฤษณ์ โฉมเชิด	เพื่อให้ประชาชนมี ความสะดวกสบาย และมีความ ปลอดภัยในการ คมนาคมขนส่ง	กว้าง ๓.๐๐ เมตร ยาว ๑๐๐ เมตร หนา ๐.๑๕ เมตร ตามที่แบบกำหนด	-	๑๖๘,๐๐๐	-	-	-	ขนาดหรือ พื้นที่ที่ได้รับ การก่อสร้าง	ประชาชนมี เส้นทาง คมนาคม ขนส่งที่ดี ได้มาตรฐาน	กองช่าง

ที่	โครงการ	วัตถุประสงค์	เป้าหมาย (ผลผลิตของ โครงการ)	งบประมาณ					ตัวชี้วัด (KPI)	ผลที่คาดว่าจะ ได้รับ	หน่วยงาน รับผิดชอบ หลัก
				๒๕๖๖ (บาท)	๒๕๖๗ (บาท)	๒๕๖๘ (บาท)	๒๕๖๙ (บาท)	๒๕๗๐ (บาท)			
๒๕	โครงการก่อสร้างหอกระจาย- ข่าว หมู่ที่ ๘ บ้านปากดง บริเวณศาลากลางหมู่บ้าน	เพื่อเพิ่มประสิทธิ- ภาพการสื่อสาร ประชาสัมพันธ์ได้ อย่างทั่วถึง	ก่อสร้างหอกระจายข่าว สูงรวมไม่น้อยกว่า ๑๓ เมตร พร้อม ระบบกระจายเสียง ตามที่แบบกำหนด	-	๒๙๐,๐๐๐	-	-	-	จำนวน ๑ แห่ง	ประชาชน ได้รับข้อมูล ข่าวสารทั่วถึง และ ครอบคลุม	กองช่าง
๒๖	โครงการปรับปรุงถนนลูกรัง หมู่ที่ ๙ บ้านเขาเขี้ยว เริ่มจากคลองลาดปลาเกล้า ถึงที่นายนายเป็ด สุกุล	เพื่อให้ประชาชนมี ความสะดวกสบาย และมีความ ปลอดภัยในการ คมนาคมขนส่ง	ปริมาณลูกรัง ไม่น้อยกว่า ๓๘๐ ลูกบาศก์เมตร ตามที่แบบกำหนด	-	๑๕๙,๖๐๐	-	-	-	ขนาดหรือ พื้นที่ที่ได้รับ การปรับปรุง	ประชาชนมี เส้นทาง คมนาคม ขนส่งที่ดี	กองช่าง
๒๗	โครงการปรับปรุงอาคาร อเนกประสงค์ หมู่ที่ ๙ บ้านเขาเขี้ยว	เพื่อให้ประชาชนมี พื้นที่สำหรับทำ กิจกรรม หรือ สันทนาการต่าง ๆ	ขนาดกว้างไม่น้อยกว่า ๓.๐๐ เมตร ยาวไม่- น้อยกว่า ๑๐ เมตร หรือมีพื้นที่รวมกันไม่ น้อยกว่า ๓๐ ตร.ม. ตามที่แบบกำหนด	-	๑๕๐,๐๐๐	-	-	-	ขนาดหรือ พื้นที่ที่ได้รับ การปรับปรุง	ประชาชนมี สถานที่ทำ กิจกรรมต่างๆ ได้มากขึ้น	กองช่าง
๒๘	โครงการปรับปรุงไหล่ทาง หมู่ที่ ๙ บ้านเขาเขี้ยว เริ่มจากถนน ค.ส.ล. บริเวณชายเขาเขี้ยว ถึง บริเวณฟาร์มหมู	เพื่อให้ประชาชนมี ความสะดวกสบาย และมีความ ปลอดภัยในการ คมนาคมขนส่ง	ปริมาณลูกรัง ไม่น้อยกว่า ๑๒๐ ลูกบาศก์เมตร ตามที่แบบกำหนด	-	๕๐,๔๐๐	-	-	-	ขนาดหรือ พื้นที่ที่ได้รับ การปรับปรุง	ประชาชนมี เส้นทาง คมนาคม ขนส่งที่ดี	กองช่าง
๒๙	โครงการก่อสร้างถนน ค.ส.ล. หมู่ที่ ๙ บ้านเขาเขี้ยว เริ่มจากที่นายนายบุญช่วย พวงมาลี ถึงบ้านนางสมพร ศรีสุข	เพื่อให้ประชาชนมี ความสะดวกสบาย และมีความ ปลอดภัยในการ คมนาคมขนส่ง	กว้าง ๓.๐๐ เมตร ยาว ๑๑๔ เมตร หนา ๐.๑๕ เมตร ตามที่แบบกำหนด	-	๑๙๑,๕๐๐	-	-	-	ขนาดหรือ พื้นที่ที่ได้รับ การก่อสร้าง	ประชาชนมี เส้นทาง คมนาคม ขนส่งที่ดี ได้มาตรฐาน	กองช่าง

ที่	โครงการ	วัตถุประสงค์	เป้าหมาย (ผลผลิตของ โครงการ)	งบประมาณ					ตัวชี้วัด (KPI)	ผลที่คาดว่าจะ ได้รับ	หน่วยงาน รับผิดชอบ หลัก
				๒๕๖๖ (บาท)	๒๕๖๗ (บาท)	๒๕๖๘ (บาท)	๒๕๖๙ (บาท)	๒๕๗๐ (บาท)			
๓๐	โครงการขยายเขตประปา หมู่บ้าน หมู่ที่ ๑๑ บ้านหนองกระดำน เริ่มจากหมู่บ้านโปงดอนแค ถึงบริเวณบ้านนายประกิจ เมฆฉาย	เพื่อให้ประชาชนมี น้ำใช้อุปโภค- บริโภค อย่าง เพียงพอ	วางท่อประปา PVC ขนาด ๓ นิ้ว และ ขนาด ๒ นิ้ว ชั้น ๘.๕ ความยาวรวมไม่น้อย กว่า ๑,๓๐๐ เมตร ตามที่แบบกำหนด	-	๓๑๔,๕๐๐	-	-	-	ขนาดหรือ พื้นที่ที่ได้รับ การขยายเขต	ประชาชนมีน้ำ ใช้อุปโภค- บริโภค อย่าง เพียงพอ และ ทั่วถึง	กองช่าง
๓๑	โครงการก่อสร้างถนน ค.ส.ล. หมู่ที่ ๑๑ บ้านหนองกระดำน เริ่มจากถนน ค.ส.ล. บ้าน นายสำเภา สระระคำ ถึงที่นา นางสมจิตรร์ กลิ่นหอม	เพื่อให้ประชาชนมี ความสะดวกสบาย และมีความ ปลอดภัยในการ คมนาคมขนส่ง	กว้าง ๕.๐๐ เมตร ยาว ๑๕๐ เมตร หนา ๐.๑๕ เมตร ตามที่แบบกำหนด	-	๔๒๐,๐๐๐	-	-	-	ขนาดหรือ พื้นที่ที่ได้รับ การก่อสร้าง	ประชาชนมี เส้นทาง คมนาคม ขนส่งที่ดี ได้มาตรฐาน	กองช่าง
๓๒	โครงการก่อสร้างถนน ค.ส.ล. หมู่ที่ ๑๒ บ้านตรอกตาโพธิ์ เริ่มจากบริเวณบ้านนางจำปี ภาพักดี ถึงบริเวณไร่ นางสาวไหมพรม ศรีทอง	เพื่อให้ประชาชนมี ความสะดวกสบาย และมีความ ปลอดภัยในการ คมนาคมขนส่ง	กว้าง ๔.๐๐ เมตร ยาว ๑๘๐ เมตร หนา ๐.๑๕ เมตร ตามที่แบบกำหนด	-	๔๓๒,๐๐๐	-	-	-	ขนาดหรือ พื้นที่ที่ได้รับ การก่อสร้าง	ประชาชนมี เส้นทาง คมนาคม ขนส่งที่ดี ได้มาตรฐาน	กองช่าง

ที่	โครงการ	วัตถุประสงค์	เป้าหมาย (ผลผลิตของ โครงการ)	งบประมาณ					ตัวชี้วัด (KPI)	ผลที่คาดว่าจะ ได้รับ	หน่วยงาน รับผิดชอบ หลัก
				๒๕๖๖ (บาท)	๒๕๖๗ (บาท)	๒๕๖๘ (บาท)	๒๕๖๙ (บาท)	๒๕๗๐ (บาท)			
๓๓	โครงการก่อสร้างถนน ค.ส.ล. หมู่ที่ ๑ บ้านเขาคีรี เริ่มจากบริเวณบ้านนางเซ่ง พุ่มเฉลียว ถึงบริเวณบ้าน นายเลย ธัญญเจริญ	เพื่อให้ประชาชนมีความสะดวกสบาย และมีความปลอดภัยในการคมนาคมขนส่ง	กว้าง ๔.๐๐ เมตร ยาว ๑๕๐ เมตร หนา ๐.๑๕ เมตร ตามที่แบบกำหนด	-	-	๓๑๘,๐๐๐	-	-	ขนาดหรือพื้นที่ที่ได้รับการก่อสร้าง	ประชาชนมีเส้นทางคมนาคมขนส่งที่ดี ได้มาตรฐาน	กองช่าง
๓๔	โครงการก่อสร้างดาดคอนกรีต หมู่ที่ ๒ บ้านหัวเขา เริ่มจากบริเวณบ้าน นางชะอม ชูปรารมย์ ถึง บริเวณที่ดินนายสมบัติ คำถา	เพื่อเพิ่มประสิทธิภาพในการระบายน้ำ	ปากกว้าง ๔.๕๐ เมตร ลึก ๑.๕๐ เมตร ระยะทาง ๑๐๐ เมตร ตามที่แบบกำหนด	-	-	๔๙๕,๐๐๐	-	-	ขนาดหรือพื้นที่ที่ได้รับการก่อสร้าง	ประชาชนมีที่กักเก็บน้ำเพิ่มขึ้นและลดปัญหา น้ำท่วมขัง	กองช่าง
๓๕	โครงการก่อสร้างถนนดิน หมู่ที่ ๓ บ้านกระเสี้ยว บริเวณรอบเขาดิน	เพื่อให้ประชาชนมีความสะดวกสบาย และมีความปลอดภัยในการคมนาคมขนส่ง	กว้าง ๔.๐๐ เมตร ยาว ๑,๓๙๐ เมตร หรือมีพื้นที่รวมกันไม่น้อยกว่า ๕,๕๖๐ ตร.ม ตามที่แบบกำหนด	-	-	๒๘๐,๐๐๐	-	-	ขนาดหรือพื้นที่ที่ได้รับการก่อสร้าง	ประชาชนมีเส้นทางคมนาคมขนส่งที่ดี	กองช่าง
๓๖	โครงการติดตั้งไฟฟ้าสาธารณะ หมู่ที่ ๓ บ้านกระเสี้ยว เริ่มจากบริเวณบ้าน นางก้านตอง มะลิทอง ถึง บ้านนายสะอาด ใจเย็น	เพื่อให้ประชาชนมีกระแสไฟฟ้าใช้อย่างทั่วถึง	ติดตั้งเสาไฟฟ้าพร้อมดวงโคม และอุปกรณ์ประกอบ ตามที่แบบกำหนด	-	-	๒๖๔,๐๐๐	-	-	ระยะทางที่ได้รับการติดตั้ง	ประชาชนมีกระแสไฟฟ้าใช้ได้ทั่วถึง และครอบคลุม	กองช่าง
๓๗	โครงการก่อสร้างดาดคอนกรีต หมู่ที่ ๔ บ้านวัดไทร เริ่มจากบริเวณบ้าน นายอุทัย ทวีสุข ถึงที่นา นางทุติยาภรณ์ เกษรมาลา	เพื่อเพิ่มปริมาณการกักเก็บน้ำไว้ใช้เพื่อการเกษตร และใช้ในการระบายน้ำ	ปากกว้าง ๕.๐๐ เมตร ลึก ๑.๕๐ เมตร ระยะทาง ๑๐๐ เมตร ตามที่แบบกำหนด	-	-	๔๙๕,๐๐๐	-	-	ขนาดหรือพื้นที่ที่ได้รับการก่อสร้าง	ประชาชนมีที่กักเก็บน้ำเพิ่มขึ้นและลดปัญหา น้ำท่วมขัง	กองช่าง

ที่	โครงการ	วัตถุประสงค์	เป้าหมาย (ผลผลิตของ โครงการ)	งบประมาณ					ตัวชี้วัด (KPI)	ผลที่คาดว่าจะ ได้รับ	หน่วยงาน รับผิดชอบ หลัก
				๒๕๖๖ (บาท)	๒๕๖๗ (บาท)	๒๕๖๘ (บาท)	๒๕๖๙ (บาท)	๒๕๗๐ (บาท)			
๓๘	โครงการก่อสร้างถนนลูกรัง หมู่ที่ ๕ บ้านน้ำพุ บริเวณรอบเขาเด่นตาพรหม	เพื่อให้ประชาชนมี ความสะดวกสบาย และมีความ ปลอดภัยในการ คมนาคมขนส่ง	กว้าง ๖.๐๐ เมตร ยาว ๑,๒๗๐ เมตร พร้อมปรับพื้นที่ ตามที่แบบกำหนด	-	-	๓๓๔,๐๐๐	-	-	ขนาดหรือ พื้นที่ที่ได้รับ การก่อสร้าง	ประชาชนมี เส้นทาง คมนาคม ขนส่งที่ดี	กองช่าง
๓๙	โครงการก่อสร้างรางระบายน้ำ หมู่ที่ ๖ บ้านหัวเขา เริ่มจากบ้านนายเฉลิม พวงมาลี ถึงบริเวณบ้าน นางคะนิง เมฆฉาย	เพื่อเพิ่ม ประสิทธิภาพ ในการระบายน้ำ	กว้าง ๐.๓๐ เมตร ยาว ๑๑๐ เมตร ลึกเฉลี่ย ๐.๓๐ - ๐.๔๐ เมตร ตามที่แบบกำหนด	-	-	๔๙๕,๐๐๐	-	-	ขนาดหรือ พื้นที่ที่ได้รับ การก่อสร้าง	- ลดปัญหา น้ำท่วมขัง	กองช่าง
๔๐	โครงการขยายเขต เสียงตามสายหมู่บ้าน หมู่ที่ ๗ บ้านฉวาง จุดที่ ๑ เริ่มจากบ้านนายวัลลภ ถึงบ้านนางมา ละมุดเทศ จุดที่ ๒ เริ่มจากถนนริมบึง ถึงบ้านนายจรัญ แต่งโสภา	เพื่อเพิ่มประสิทธิ- ภาพการสื่อสาร ประชาสัมพันธ์ แจ้งข้อมูลข่าวสาร ได้อย่างทั่วถึง	ติดตั้งลำโพง จำนวน ๖ ตัว พร้อมเดินสาย เชื่อมต่อระบบ กระจายเสียง ตามที่แบบกำหนด	-	-	๕๐,๐๐๐	-	-	ระยะทางหรือ พื้นที่ที่ได้รับ การขยายเขต	ประชาชน ได้รับข้อมูล ข่าวสารทั่วถึง และ ครอบคลุม	กองช่าง
๔๑	โครงการก่อสร้างถนน ค.ส.ล. หมู่ที่ ๘ บ้านปากดง เริ่มจากถนน ๓๓๕๐ ถึง บริเวณที่ดินนางสาวรัฐตาพร น้ำทิพย์	เพื่อให้ประชาชนมี ความสะดวกสบาย และมีความ ปลอดภัยในการ คมนาคมขนส่ง	กว้าง ๔.๐๐ เมตร ยาว ๒๐๐ เมตร หนา ๐.๑๕ เมตร ตามที่แบบกำหนด	-	-	๔๙๕,๐๐๐	-	-	ขนาดหรือ พื้นที่ที่ได้รับ การก่อสร้าง	ประชาชนมี เส้นทาง คมนาคม ขนส่งที่ดี ได้มาตรฐาน	กองช่าง

ที่	โครงการ	วัตถุประสงค์	เป้าหมาย (ผลผลิตของ โครงการ)	งบประมาณ					ตัวชี้วัด (KPI)	ผลที่คาดว่าจะ ได้รับ	หน่วยงาน รับผิดชอบ หลัก
				๒๕๖๖ (บาท)	๒๕๖๗ (บาท)	๒๕๖๘ (บาท)	๒๕๖๙ (บาท)	๒๕๗๐ (บาท)			
๔๒	โครงการปรับปรุงถนนลูกรัง หมู่ที่ ๙ บ้านเขาเขี้ยว เริ่มจากที่นายนายพล สกุล ถึงที่นายนายเนือง คชกุล	เพื่อให้ประชาชนมีความสะดวกสบาย และมีความปลอดภัยในการคมนาคมขนส่ง	ปริมาณลูกรัง ไม่น้อยกว่า ๒๕๐ ลูกบาศก์เมตร ตามที่แบบกำหนด	-	-	๑๐๕,๐๐๐	-	-	ขนาดหรือพื้นที่ที่ได้รับการปรับปรุง	ประชาชนมีเส้นทางคมนาคมขนส่งที่ดี	กองช่าง
๔๓	โครงการก่อสร้างถนน ค.ส.ล. หมู่ที่ ๙ บ้านเขาเขี้ยว เริ่มจากหน้าบ้านนางสมพิศ เขาแก้ว ถึงคูน้ำสาธารณะ	เพื่อการคมนาคมและขนส่งพืชผลทางการเกษตรมีความสะดวกสบาย	กว้าง ๔.๐๐ เมตร ยาว ๕๕ เมตร หนา ๐.๑๕ เมตร ตามที่แบบกำหนด	-	-	๑๑๖,๕๐๐	-	-	ขนาดหรือพื้นที่ที่ได้รับการก่อสร้าง	ประชาชนมีการคมนาคมขนส่งที่ดี ได้มาตรฐาน	กองช่าง
๔๔	โครงการก่อสร้างท่อเมนต์-ประปา หมู่ที่ ๙ บ้านเขาเขี้ยว เริ่มจากประปาหมู่บ้าน ถึงวัดเขาเขี้ยว	เพื่อให้ประชาชนมีน้ำใช้อุปโภค-บริโภคอย่างเพียงพอ	วางท่อประปา PVC ขนาด ๓ นิ้ว ชั้น ๘.๕ ยาวรวม ๔๕๐ เมตร ตามที่แบบกำหนด	-	-	๙๕,๐๐๐	-	-	ขนาดหรือพื้นที่ที่ได้รับการก่อสร้าง	ประชาชนมีน้ำใช้อุปโภค-บริโภค อย่างทั่วถึง	กองช่าง
๔๕	โครงการก่อสร้างรางระบายน้ำ หมู่ที่ ๑๐ บ้านหัวเขา เริ่มจากบ้านนายท้าว ชุมทอง ถึงบ้านนายสุรินทร์ พวงมาลี	เพื่อเพิ่มประสิทธิภาพในการระบายน้ำ	กว้าง ๐.๓๐ เมตร ยาว ๖๕ เมตร ลึกเฉลี่ย ๐.๓๐- ๐.๔๐ ม. ตามที่แบบกำหนด	-	-	๓๒๕,๐๐๐	-	-	ขนาดหรือพื้นที่ที่ได้รับการก่อสร้าง	- ลดปัญหา น้ำท่วมขัง	กองช่าง
๔๖	โครงการก่อสร้างลานตากพืชผลทางการเกษตร หมู่ที่ ๑๑ บ้านหนองกระดำน บริเวณอาคารอเนกประสงค์ประจำหมู่บ้าน	เพื่อให้เกษตรกรมีพื้นที่สำหรับตากพืชผลทางการเกษตรที่เก็บเกี่ยว ทำให้ผลผลิตมีคุณภาพมากขึ้น	กว้าง ๓๐.๐๐ เมตร ยาว ๖๐.๐๐ เมตร หรือมีพื้นที่ไม่น้อยกว่า ๑,๘๐๐ ตารางเมตร ตามที่แบบกำหนด	-	-	๘๐๔,๐๐๐	-	-	จำนวน ๑ แห่ง	เกษตรกรมีสถานที่ในการตากพืชผลทางการเกษตรเพิ่มขึ้น	กองช่าง

ที่	โครงการ	วัตถุประสงค์	เป้าหมาย (ผลผลิตของ โครงการ)	งบประมาณ					ตัวชี้วัด (KPI)	ผลที่คาดว่าจะ ได้รับ	หน่วยงาน รับผิดชอบ หลัก
				๒๕๖๖ (บาท)	๒๕๖๗ (บาท)	๒๕๖๘ (บาท)	๒๕๖๙ (บาท)	๒๕๗๐ (บาท)			
๔๗	โครงการก่อสร้างถนน ค.ส.ล. หมู่ที่ ๑ บ้านเขาศิริ เริ่มจากบริเวณบ้านนายเลย ราษฎร์เจริญ ถึงบริเวณที่ดิน นางสุนิสา สริตานนท์	เพื่อให้ประชาชนมีความสะดวกสบาย และมีความปลอดภัยในการคมนาคมขนส่ง	กว้าง ๔.๐๐ เมตร ยาว ๒๐๐ เมตร หนา ๐.๑๕ เมตร ตามที่แบบกำหนด	-	-	-	๔๙๕,๐๐๐	-	ขนาดหรือพื้นที่ที่ได้รับการก่อสร้าง	ประชาชนมีเส้นทางคมนาคมขนส่งที่ดี ได้มาตรฐาน	กองช่าง
๔๘	โครงการก่อสร้างดาดคอนกรีต หมู่ที่ ๒ บ้านหัวเขา เริ่มจากบริเวณที่ดินนายสมบัติ คำถา ถึงบริเวณที่ดิน นางสันทนา ศรีสมวงษ์	เพื่อเพิ่มประสิทธิภาพในการระบายน้ำ	ปากกว้าง ๔.๕๐ เมตร ลึก ๑.๕๐ เมตร ระยะทาง ๑๐๐ เมตร ตามที่แบบกำหนด	-	-	-	๔๕๐,๐๐๐	-	ขนาดหรือพื้นที่ที่ได้รับการก่อสร้าง	ประชาชนมีที่กักเก็บน้ำเพิ่มขึ้นและลดปัญหาน้ำท่วมขัง	กองช่าง
๔๙	โครงการปรับปรุงถนนลูกรัง หมู่ที่ ๓ บ้านกระเสียว เริ่มจากท้ายคลองหก ถึงที่นายนายอำนาจ รัตนสิงห์	เพื่อให้ประชาชนมีความสะดวกสบาย และมีความปลอดภัยในการคมนาคมขนส่ง	ปริมาตรลูกรังไม่น้อยกว่า ๒๕๐ ลูกบาศก์เมตร ตามที่แบบกำหนด	-	-	-	๑๐๕,๐๐๐	-	ขนาดหรือพื้นที่ที่ได้รับการปรับปรุง	ประชาชนมีเส้นทางคมนาคมขนส่งที่ดี	กองช่าง
๕๐	โครงการก่อสร้างดาดคอนกรีต หมู่ที่ ๔ บ้านวัดไทร เริ่มจากบริเวณที่นา นางทุติยาภรณ์ ทวีสุข ถึงที่นางประหยัด แสงพันธ์	เพื่อเพิ่มปริมาณการกักเก็บน้ำไว้ใช้เพื่อการเกษตร แก้ปัญหาการขาดแคลนน้ำ	ปากกว้าง ๕.๐๐ เมตร ลึก ๑.๕๐ เมตร ระยะทาง ๑๐๐ เมตร ตามที่แบบกำหนด	-	-	-	๔๙๕,๐๐๐	-	ขนาดหรือพื้นที่ที่ได้รับการก่อสร้าง	ประชาชนมีที่กักเก็บน้ำเพิ่มขึ้นและลดปัญหาน้ำท่วมขัง	กองช่าง
๕๑	โครงการปรับปรุงคอกสะพาน หมู่ที่ ๕ บ้านน้ำพุ สถานที่จุดไปท้ายน้ำฉวาง	เพื่อให้ประชาชนมีความสะดวกสบาย และมีความปลอดภัยในการคมนาคมขนส่ง	ปริมาตรลูกรังไม่น้อยกว่า ๖๐๐ ลูกบาศก์เมตร ตามที่แบบกำหนด	-	-	-	๒๕๒,๐๐๐	-	ขนาดหรือพื้นที่ที่ได้รับการปรับปรุง	ประชาชนมีเส้นทางคมนาคมขนส่งที่ดี	กองช่าง

ที่	โครงการ	วัตถุประสงค์	เป้าหมาย (ผลผลิตของ โครงการ)	งบประมาณ					ตัวชี้วัด (KPI)	ผลที่คาดว่าจะ ได้รับ	หน่วยงาน รับผิดชอบ หลัก
				๒๕๖๖ (บาท)	๒๕๖๗ (บาท)	๒๕๖๘ (บาท)	๒๕๖๙ (บาท)	๒๕๗๐ (บาท)			
๕๒	โครงการปรับปรุงไหล่ทาง หมู่ที่ ๕ บ้านน้ำพุ บริเวณทางแยกบ้านนายเสวก กาญจนสวัสดิ์	เพื่อให้ประชาชนมี ความสะดวกสบาย และมีความ ปลอดภัยในการ คมนาคมขนส่ง	ปริมาณลูกรัง ไม่น้อยกว่า ๑๐๐ ลูกบาศก์เมตร ตามที่แบบกำหนด	-	-	-	๔๒,๐๐๐	-	ขนาดหรือพื้นที่ ที่ได้รับการ ปรับปรุง	ประชาชนมี เส้นทาง คมนาคม ขนส่งที่ดี	กองช่าง
๕๓	โครงการก่อสร้างรางระบายน้ำ หมู่ที่ ๖ บ้านหัวเขา เริ่มจากบ้านนางคะนิง เมฆฉาย ถึงบ้านผู้ใหญ่ วารากร บุญประเสริฐ	เพื่อเพิ่ม ประสิทธิภาพ ในการระบายน้ำ	กว้าง ๐.๓๐ เมตร ยาว ๑๑๐ เมตร ลึกเฉลี่ย ๐.๓๐ - ๐.๔๐ เมตร ตามที่แบบกำหนด	-	-	-	๔๙๕,๐๐๐	-	ขนาดหรือพื้นที่ ที่ได้รับการ ก่อสร้าง	- ลดปัญหา น้ำท่วมขัง	กองช่าง
๕๔	โครงการปรับปรุงท่อประปา หมู่ที่ ๖ บ้านหัวเขา เริ่มจากบริเวณสี่แยกปากดง ถึงบ้านนายสมศักดิ์ น้ำแก้ว	เพื่อให้ประชาชนมี น้ำใช้อุปโภค-บริโภค อย่างเพียงพอ	วางท่อประปา PVC ขนาด ๓ นิ้ว ชั้น ๘.๕ ยาวรวม ๕๑๐ เมตร ตามที่แบบกำหนด	-	-	-	๑๒๘,๐๐๐	-	ขนาดหรือพื้นที่ ที่ได้รับการ ปรับปรุง	ประชาชนมีน้ำ ใช้อุปโภค- บริโภค อย่าง ทั่วถึง	กองช่าง
๕๕	โครงการก่อสร้างถนน ค.ส.ล. หมู่ที่ ๖ บ้านหัวเขา เริ่มจากบ้านนางฉลอง สูงปานเขา ถึงบ้าน นายประสิทธิ์ สูงปานเขา	เพื่อให้ประชาชนมี ความสะดวกสบาย และมีความ ปลอดภัยในการ คมนาคมขนส่ง	กว้าง ๔.๐๐ เมตร ยาว ๑๗๒ เมตร หนา ๐.๑๕ เมตร ตามที่แบบกำหนด	-	-	-	๓๖๕,๐๐๐	-	ขนาดหรือพื้นที่ ที่ได้รับการ ก่อสร้าง	ประชาชนมี เส้นทาง คมนาคม ขนส่งที่ดี ได้มาตรฐาน	กองช่าง
๕๖	โครงการก่อสร้างท่อเมนด- ประปา หมู่ที่ ๘ บ้านปากดง เริ่มจากบ้านนายชาลี จงมีทรัพย์มาก ถึงบ้านนางบังอร สวนมะลิ	เพื่อให้ประชาชนมี น้ำใช้อุปโภค-บริโภค อย่างเพียงพอ	วางท่อประปา PVC ขนาด ๓ นิ้ว ชั้น ๘.๕ ยาวรวม ๑,๓๐๐ เมตร ตามที่แบบกำหนด	-	-	-	๓๓๐,๐๐๐	-	ขนาดหรือพื้นที่ ที่ได้รับการ ก่อสร้าง	ประชาชนมีน้ำ ใช้อุปโภค- บริโภค อย่าง ทั่วถึง	กองช่าง



ที่	โครงการ	วัตถุประสงค์	เป้าหมาย (ผลผลิตของ โครงการ)	งบประมาณ					ตัวชี้วัด (KPI)	ผลที่คาดว่าจะ ได้รับ	หน่วยงาน รับผิดชอบ หลัก
				๒๕๖๖ (บาท)	๒๕๖๗ (บาท)	๒๕๖๘ (บาท)	๒๕๖๙ (บาท)	๒๕๗๐ (บาท)			
๕๗	โครงการก่อสร้างถนนดินพร้อมลงลูกรัง หมู่ที่ ๙ บ้านเขาเขียว เริ่มจากที่นายเบ็ว สกุล ถึงที่นางจตุชาติพิย์ มงคลทิพย์วารี	เพื่อให้ประชาชนมีความสะดวกสบาย และมีความปลอดภัยในการคมนาคมขนส่ง	กว้าง ๔.๐๐ เมตร ยาว ๒๐๐ เมตร หรือมีพื้นที่รวมกันไม่น้อยกว่า ๘๐๐ ตร.ม. ตามที่แบบกำหนด	-	-	-	๖๘,๐๐๐	-	ขนาดหรือพื้นที่ที่ได้รับการก่อสร้าง	ประชาชนมีเส้นทางคมนาคมขนส่งที่ดี	กองช่าง
๕๘	โครงการขยายเขตสายประสาธัมพันธ์ประจำ หมู่บ้าน หมู่ที่ ๙ บ้านเขาเขียว	เพื่อเพิ่มประสิทธิภาพการสื่อสาร ประชาสัมพันธ์ แจ้งข้อมูลข่าวสาร ได้อย่างทั่วถึง	ติดตั้งลำโพง จำนวน ๑๐ ตัว พร้อมเดินสายเชื่อมต่อระบบกระจายสัญญาณเสียง ตามที่แบบกำหนด	-	-	-	๑๐๕,๐๐๐	-	ระยะทางหรือพื้นที่ที่ได้รับการขยายเขต	ประชาชนได้รับข้อมูลข่าวสารทั่วถึง และครอบคลุม	กองช่าง
๕๙	โครงการก่อสร้างถนนดิน หมู่ที่ ๑๐ บ้านหัวเขา เริ่มจากที่พักสงฆ์ หมู่ที่ ๑๐ ถึงท้ายเขามณฑป	เพื่อให้ประชาชนมีความสะดวกสบาย และมีความปลอดภัยในการคมนาคมขนส่ง	กว้าง ๖.๐๐ เมตร ยาว ๒๕๐ เมตร ถมดินบดอัดแน่น ลงหินคลุก ตามที่แบบกำหนด	-	-	-	๓๕๐,๐๐๐	-	ขนาดหรือพื้นที่ที่ได้รับการก่อสร้าง	ประชาชนมีเส้นทางคมนาคมขนส่งที่ดี	กองช่าง
๖๐	โครงการก่อสร้างถนน ค.ส.ล. หมู่ที่ ๑๑ บ้านหนองกระดำน เริ่มจากบ้านนางวาสนา ศานุทิต ถึงบริเวณที่ดิน นางมณี ศรีประสิทธิ์	เพื่อให้ประชาชนมีความสะดวกสบาย และมีความปลอดภัยในการคมนาคมขนส่ง	กว้าง ๔.๐๐ เมตร ยาว ๒๒๐ เมตร หนา ๐.๑๕ เมตร ตามที่แบบกำหนด	-	-	-	๔๙๘,๐๐๐	-	ขนาดหรือพื้นที่ที่ได้รับการก่อสร้าง	ประชาชนมีเส้นทางคมนาคมขนส่งที่ดี ได้มาตรฐาน	กองช่าง
๖๑	โครงการก่อสร้างถนน ค.ส.ล. หมู่ที่ ๑๒ บ้านตรอกตาโพธิ์ เริ่มจากบริเวณไร่นางสาว ไหมพรม ศรีทอง ถึงบริเวณไร่นางเสีี่ยม แก้วจันทร์	เพื่อให้ประชาชนมีความสะดวกสบาย และมีความปลอดภัยในการคมนาคมขนส่ง	กว้าง ๔.๐๐ เมตร ยาว ๑๗๙ เมตร หนา ๐.๑๕ เมตร ตามที่แบบกำหนด	-	-	-	๔๐๑,๐๐๐	-	ขนาดหรือพื้นที่ที่ได้รับการก่อสร้าง	ประชาชนมีเส้นทางคมนาคมขนส่งที่ดี ได้มาตรฐาน	กองช่าง

ที่	โครงการ	วัตถุประสงค์	เป้าหมาย (ผลผลิตของ โครงการ)	งบประมาณ					ตัวชี้วัด (KPI)	ผลที่คาดว่าจะ ได้รับ	หน่วยงาน รับผิดชอบ หลัก
				๒๕๖๖ (บาท)	๒๕๖๗ (บาท)	๒๕๖๘ (บาท)	๒๕๖๙ (บาท)	๒๕๗๐ (บาท)			
๖๒	โครงการก่อสร้างถนน ค.ส.ล. หมู่ที่ ๑ บ้านเขาคีรี เริ่มจากบริเวณที่ดินนางสุนิสา สรিতานนท์ ถึงบริเวณที่ดิน นางวรรณณี ขอสินกลาง	เพื่อให้ประชาชนมีความสะดวกสบาย และมีความปลอดภัยในการคมนาคมขนส่ง	กว้าง ๔.๐๐ เมตร ยาว ๑๙๐ เมตร หนา ๐.๑๕ เมตร ตามที่แบบกำหนด	-	-	-	-	๔๙๕,๐๐๐	ขนาดหรือพื้นที่ ที่ได้รับการก่อสร้าง	ประชาชนมีเส้นทางคมนาคมขนส่งที่ดี ได้มาตรฐาน	กองช่าง
๖๓	โครงการก่อสร้างดาดคอนกรีต หมู่ที่ ๒ บ้านหัวเขา เริ่มจากบริเวณที่ดิน นางสันทนา ศรีสมวงษ์ ถึงบริเวณบ่อน้ำซับ	เพื่อเพิ่มประสิทธิภาพในการระบายน้ำ	ปากกว้าง ๕.๐๐ เมตร ลึก ๑.๕๐ เมตร ระยะทาง ๑๐๐ เมตร ตามที่แบบกำหนด	-	-	-	-	๔๙๕,๐๐๐	ขนาดหรือพื้นที่ ที่ได้รับการก่อสร้าง	ประชาชนมีที่กักเก็บน้ำเพิ่มขึ้นและลดปัญหา น้ำท่วมขัง	กองช่าง
๖๔	โครงการปรับปรุงท่อระบายน้ำ หมู่ที่ ๓ บ้านกระเสียว บริเวณบ้านนายสะอาด เกิดโต	เพื่อเพิ่มประสิทธิภาพในการระบายน้ำ	ติดตั้งท่อระบายน้ำ ขนาดเส้นผ่าศูนย์กลาง ๐.๘๐ เมตร ยาวไม่น้อยกว่า ๘ เมตร	-	-	-	-	๒๕,๐๐๐	จำนวน ๑ จุด	ลดปัญหา น้ำท่วมขังในพื้นที่	กองช่าง
๖๕	โครงการปรับปรุงถนนลูกรัง หมู่ที่ ๓ บ้านกระเสียว เริ่มจากบริเวณที่นา นายอำนาจ มะลิทอง ถึงที่นายนายชาย ชาวเงิน	เพื่อให้ประชาชนมีความสะดวกสบาย และมีความปลอดภัยในการคมนาคมขนส่ง	ปริมาตรลูกรัง ไม่น้อยกว่า ๙๐ ลูกบาศก์เมตร ตามที่แบบกำหนด	-	-	-	-	๓๗,๘๐๐	ขนาดหรือพื้นที่ ที่ได้รับการปรับปรุง	ประชาชนมีเส้นทางคมนาคมขนส่งที่ดี	กองช่าง
๖๖	โครงการก่อสร้างถนน ค.ส.ล. หมู่ที่ ๖ บ้านหัวเขา เริ่มจากบ้านนายพิศาล อินทรชิต ถึงบริเวณที่นา นายสะเล็ม อุ้นสมบูรณ์	เพื่อให้ประชาชนมีความสะดวกสบาย และมีความปลอดภัยในการคมนาคมขนส่ง	กว้าง ๓.๐๐ เมตร ยาว ๒๖๐ เมตร หนา ๐.๑๕ เมตร ตามที่แบบกำหนด	-	-	-	-	๔๗๐,๐๐๐	ขนาดหรือพื้นที่ ที่ได้รับการก่อสร้าง	ประชาชนมีเส้นทางคมนาคมขนส่งที่ดี ได้มาตรฐาน	กองช่าง

ที่	โครงการ	วัตถุประสงค์	เป้าหมาย (ผลผลิตของ โครงการ)	งบประมาณ					ตัวชี้วัด (KPI)	ผลที่คาดว่าจะ ได้รับ	หน่วยงาน รับผิดชอบ หลัก
				๒๕๖๖ (บาท)	๒๕๖๗ (บาท)	๒๕๖๘ (บาท)	๒๕๖๙ (บาท)	๒๕๗๐ (บาท)			
๖๗	โครงการก่อสร้างถนน ค.ส.ล. หมู่ที่ ๖ บ้านหัวเขา เริ่มจากบ้านนางฉลอง สูงปานเขา ถึงบ้าน นายประสิทธิ์ สูงปานเขา	เพื่อให้ประชาชนมีความสะดวกสบาย และมีความปลอดภัยในการคมนาคมขนส่ง	กว้าง ๔.๐๐ เมตร ยาว ๑๗๒ เมตร หนา ๐.๑๕ เมตร ตามที่แบบกำหนด	-	-	-	-	๓๘๕,๐๐๐	ขนาดหรือพื้นที่ ที่ได้รับการก่อสร้าง	ประชาชนมีเส้นทางคมนาคมขนส่งที่ดี ได้มาตรฐาน	กองช่าง
๖๘	โครงการปลูกกุหลาบพร้อมบดอัด หมู่ที่ ๘ บ้านปากดง เริ่มจากเขตติดต่อบลหัวนา -ฝิ่งเหนือ ถึงคลอง มอ.	เพื่อให้ประชาชนมีความสะดวกสบาย และมีความปลอดภัยในการคมนาคมขนส่ง	ปริมาตรลูก้างไม่น้อยกว่า ๗๐๐ ลูกบาศก์เมตร ตามที่แบบกำหนด	-	-	-	-	๒๙๔,๐๐๐	ขนาดหรือพื้นที่ ที่ได้รับการปลูก	ประชาชนมีเส้นทางคมนาคมขนส่งที่ดี	กองช่าง
๖๙	โครงการก่อสร้างถนน ค.ส.ล. หมู่ที่ ๘ บ้านปากดง เริ่มจากบริเวณที่ดิน นางสาววิฑิตาพร น้ำทิพย์ ถึงบริเวณเขาโก่งกาง	เพื่อให้ประชาชนมีความสะดวกสบาย และมีความปลอดภัยในการคมนาคมขนส่ง	กว้าง ๔.๐๐ เมตร ยาว ๑๕๐ เมตร หนา ๐.๑๕ เมตร ตามที่แบบกำหนด	-	-	-	-	๓๔๕,๐๐๐	ขนาดหรือพื้นที่ ที่ได้รับการก่อสร้าง	ประชาชนมีเส้นทางคมนาคมขนส่งที่ดี ได้มาตรฐาน	กองช่าง
๗๐	โครงการก่อสร้างรางระบายน้ำ หมู่ที่ ๑๐ บ้านหัวเขา เริ่มจากที่พักสงฆ์ ถึงบริเวณ บ้านนางพนอ เกตุแก้ว	เพื่อเพิ่มประสิทธิภาพ ในการระบายน้ำ	กว้าง ๐.๓๐ เมตร ยาว ๑๐๐ เมตร ลึกเฉลี่ย ๐.๓๐ - ๐.๔๐ เมตร ตามที่แบบกำหนด	-	-	-	-	๔๙๕,๐๐๐	ขนาดหรือพื้นที่ ที่ได้รับการก่อสร้าง	- ลดปัญหา น้ำท่วมขัง	กองช่าง
๗๑	โครงการก่อสร้างถนน ค.ส.ล. หมู่ที่ ๑๐ บ้านหัวเขา เริ่มจากที่นานางเกษร ปานคีรี ถึงบริเวณที่นานางละออง ปานคีรี	เพื่อให้ประชาชนมีความสะดวกสบาย และมีความปลอดภัยในการคมนาคมขนส่ง	กว้าง ๕.๐๐ เมตร ยาว ๑๗๕ เมตร หนา ๐.๑๕ เมตร ตามที่แบบกำหนด	-	-	-	-	๔๙๕,๐๐๐	ขนาดหรือพื้นที่ ที่ได้รับการก่อสร้าง	ประชาชนมีเส้นทางคมนาคมขนส่งที่ดี ได้มาตรฐาน	กองช่าง

ที่	โครงการ	วัตถุประสงค์	เป้าหมาย (ผลผลิตของ โครงการ)	งบประมาณ					ตัวชี้วัด (KPI)	ผลที่คาดว่าจะ ได้รับ	หน่วยงาน รับผิดชอบ หลัก
				๒๕๖๖ (บาท)	๒๕๖๗ (บาท)	๒๕๖๘ (บาท)	๒๕๖๙ (บาท)	๒๕๗๐ (บาท)			
๗๒	โครงการก่อสร้างถนน ค.ส.ล. หมู่ที่ ๑๑ บ้านหนองกระดำน เริ่มจากบริเวณที่ดินนางมณี ศรีประสิทธิ์ ถึงเชิงเขาโก่งกาง	เพื่อให้ประชาชนมีความสะดวกสบาย และมีความปลอดภัย ในการคมนาคมขนส่ง	กว้าง ๔.๐๐ เมตร ยาว ๒๒๐ เมตร หนา ๐.๑๕ เมตร ตามที่แบบกำหนด	-	-	-	-	๔๙๘,๐๐๐	ขนาดหรือพื้นที่ ที่ได้รับการ ก่อสร้าง	ประชาชนมี เส้นทาง คมนาคม ขนส่งที่ดี ได้มาตรฐาน	กองช่าง
๗๓	โครงการก่อสร้างถนน ค.ส.ล. หมู่ที่ ๑๑ บ้านหนองกระดำน เริ่มจากถนน ค.ส.ล. เดิมบ้าน นางศรีไพร บุญมี ถึงบริเวณ บ้านนางชูลี สีมา	เพื่อให้ประชาชนมีความสะดวกสบาย และมีความปลอดภัย ในการคมนาคมขนส่ง	กว้าง ๓.๐๐ เมตร ยาว ๔๙ เมตร หนา ๐.๑๕ เมตร ตามที่แบบกำหนด	-	-	-	-	๙๐,๐๐๐	ขนาดหรือพื้นที่ ที่ได้รับการ ก่อสร้าง	ประชาชนมี เส้นทาง คมนาคม ขนส่งที่ดี ได้มาตรฐาน	กองช่าง
๗๔	โครงการก่อสร้างถนน ค.ส.ล. หมู่ที่ ๑๑ บ้านหนองกระดำน เริ่มจากถนน ค.ส.ล. ที่นาง นางสมจิตร์ กลิ่นหอม ถึง บริเวณที่นายนายลือ ทันมา	เพื่อให้ประชาชนมีความสะดวกสบาย และมีความปลอดภัย ในการคมนาคมขนส่ง	กว้าง ๕.๐๐ เมตร ยาว ๑๘๐ เมตร หนา ๐.๑๕ เมตร ตามที่แบบกำหนด	-	-	-	-	๔๙๕,๐๐๐	ขนาดหรือพื้นที่ ที่ได้รับการ ก่อสร้าง	ประชาชนมี เส้นทาง คมนาคม ขนส่งที่ดี ได้มาตรฐาน	กองช่าง
๗๕	โครงการจัดทำป้ายชื่อหมู่บ้าน หมู่ที่ ๑๑ บ้านหนองกระดำน สถานที่ติดตั้ง ทางเข้าหมู่บ้าน โป่งดอนแค	เพื่อให้ประชาชนได้รับความสะดวก-สบายในการสัญจร	ติดตั้งป้ายชื่อ หมู่บ้าน จำนวน ๑ แห่ง ตามที่แบบกำหนด	-	-	-	-	๓๕,๐๐๐	จำนวน ๑ แห่ง	ประชาชน สัญจรด้วย ความสะดวก- สบายมากขึ้น	กองช่าง

ที่	โครงการ	วัตถุประสงค์	เป้าหมาย (ผลผลิตของ โครงการ)	งบประมาณ					ตัวชี้วัด (KPI)	ผลที่คาดว่าจะ ได้รับ	หน่วยงาน รับผิดชอบ หลัก
				๒๕๖๖ (บาท)	๒๕๖๗ (บาท)	๒๕๖๘ (บาท)	๒๕๖๙ (บาท)	๒๕๗๐ (บาท)			
๗๖	โครงการเจาะบ่อบาดาล หมู่ที่ ๑๒ บ้านตรอกตาโพธิ์ บริเวณวัดตรอกตาโพธิ์	เพื่อให้ประชาชน มีน้ำใช้อุปโภค- บริโภค อย่าง เพียงพอ	ท่อกรู ขนาด ๖ นิ้ว ท่อ PVC ชั้น ๑๓.๕ ความลึก ๙๐ เมตร ตามที่แบบกำหนด	-	-	-	-	๒๕๐,๐๐๐	จำนวน ๑ แห่ง	ประชาชนมีน้ำ อุปโภคบริโภค อย่างเพียงพอ และทั่วถึง	กองช่าง
รวม	๗๖ โครงการ	-	-	๔,๐๖๘,๐๐๐	๔,๗๓๙,๖๐๐	๔,๖๗๑,๕๐๐	๔,๕๗๙,๐๐๐	๔,๙๐๔,๘๐๐	-	-	-

**รายละเอียดโครงการพัฒนา  
แผนพัฒนาท้องถิ่น (พ.ศ. ๒๕๖๖ - ๒๕๗๐)  
องค์การบริหารส่วนตำบลหัวเขา**

ก. ยุทธศาสตร์จังหวัดที่ ๒ พัฒนาการท่องเที่ยวและการกีฬา เพื่อสร้างมูลค่าเพิ่มทางเศรษฐกิจ

ข. ยุทธศาสตร์การพัฒนาขององค์กรปกครองท้องถิ่นในเขตจังหวัดสุพรรณบุรีที่ ๗ การพัฒนาโครงสร้างพื้นฐานและระบบสาธารณูปโภคให้อยู่ในเกณฑ์ที่ดีได้มาตรฐาน

๑. ยุทธศาสตร์ที่ ๑ การพัฒนาโครงสร้างพื้นฐานและระบบสาธารณูปโภคให้อยู่ในเกณฑ์ที่ดีได้มาตรฐาน

๑.๒ แผนงานการเกษตร

ที่	โครงการ	วัตถุประสงค์	เป้าหมาย (ผลผลิตของ โครงการ)	งบประมาณ					ตัวชี้วัด (KPI)	ผลที่คาดว่าจะ ได้รับ	หน่วยงาน รับผิดชอบ หลัก
				๒๕๖๖ (บาท)	๒๕๖๗ (บาท)	๒๕๖๘ (บาท)	๒๕๖๙ (บาท)	๒๕๗๐ (บาท)			
๑	โครงการขุดลอกคูน้ำ หมู่ที่ ๔ บ้านวัดไทร เริ่มจากหลังโรงเรียนวัดไทร ถึงคลองทิ้งน้ำ	เพื่อเพิ่มปริมาณ การกักเก็บน้ำไว้ใช้ เพื่อการเกษตร แก้ปัญหาการขาด แคลนน้ำ	ขนาดปากกว้าง ๒.๒๐ - ๒.๔๐ เมตร กันกว้าง ๐.๓๐ - ๐.๘๐ เมตร ลึก ๐.๘๐ - ๑.๕๐ เมตร ยาวรวม ๗๓๐ เมตร ตามที่แบบกำหนด	๔๕,๐๐๐	-	-	-	-	ขนาดหรือ พื้นที่ที่ได้รับ การขุดลอก	การส่งน้ำ ระบายน้ำ เพื่อการ- เกษตรดีขึ้น	กองช่าง
๒	โครงการขุดลอกคูน้ำ หมู่ที่ ๑๐ บ้านหัวเขา เริ่มจากที่นางางสำราญ หอมยามเย็น ถึงที่นา นางสาวบำรุง ชุมทอง	เพื่อเพิ่มปริมาณ การกักเก็บน้ำไว้ใช้ เพื่อการเกษตร แก้ปัญหาการขาด แคลนน้ำ	ขนาดปากกว้าง ๒.๒๐ - ๒.๕๐ เมตร กันกว้าง ๐.๖๐ - ๑.๒๐ เมตร ลึก ๐.๖๐ - ๑.๕๐ เมตร ยาวรวม ๑,๔๘๐ เมตร ตามที่แบบกำหนด	-	๑๑๕,๐๐๐	-	-	-	ขนาดหรือ พื้นที่คูที่ ได้รับการ ขุดลอก	การส่งน้ำ ระบายน้ำ เพื่อการ- เกษตรดีขึ้น	กองช่าง
๓	โครงการขุดลอกคูน้ำ หมู่ที่ ๗ บ้านฉวาง เริ่มจากบริเวณท้ายคลอง ๔ ถึงที่นายนายสอย ศรีเมธา	เพื่อเพิ่มปริมาณ การกักเก็บน้ำไว้ใช้ เพื่อการเกษตร แก้ปัญหาการขาด แคลนน้ำ	ขนาดปากกว้าง ๒.๒๐ - ๓.๐๐ เมตร กันกว้าง ๐.๓๐ - ๑.๐๐ เมตร ลึก ๐.๖๐ - ๑.๒๐ เมตร ยาวรวม ๑,๑๐๐ เมตร ตามที่แบบกำหนด	-	-	๘๕,๐๐๐	-	-	ขนาดหรือ พื้นที่คูที่ ได้รับการ ขุดลอก	การส่งน้ำ ระบายน้ำ เพื่อการ- เกษตรดีขึ้น	กองช่าง

ที่	โครงการ	วัตถุประสงค์	เป้าหมาย (ผลผลิตของ โครงการ)	งบประมาณ					ตัวชี้วัด (KPI)	ผลที่คาดว่าจะ ได้รับ	หน่วยงาน รับผิดชอบ หลัก
				๒๕๖๖ (บาท)	๒๕๖๗ (บาท)	๒๕๖๘ (บาท)	๒๕๖๙ (บาท)	๒๕๗๐ (บาท)			
๔	โครงการขุดลอกคูน้ำ หมู่ที่ ๓ บ้านกระเสียว เริ่มจากบริเวณที่นา นายสำเนา ชัยนสะการ ถึงถนน ค.ส.ล. บ้าน นางประณีต โดยยอด	เพื่อเพิ่มปริมาณ การกักเก็บน้ำไว้ใช้ เพื่อการเกษตร แก้ปัญหาการขาด แคลนน้ำ	ขนาดปากกว้าง ๒.๕๐ -๓.๒๐ เมตร ก้นกว้าง ๐.๕๐ - ๑.๐๐ เมตร ลึก ๐.๖๐ - ๑.๐๐ เมตร ยาวรวม ๑,๓๐๐ เมตร ตามที่แบบกำหนด	-	-	-	๑๒๕,๐๐๐	-	ขนาดหรือ พื้นที่คูที่ ได้รับการ ขุดลอก	การส่งน้ำ ระบายน้ำ เพื่อการ- เกษตรดีขึ้น	กองช่าง
๕	โครงการขุดลอกบ่ออ้อม หมู่ที่ ๓ บ้านกระเสียว เริ่มจากบริเวณบ้าน นางก้านทอง มะลิทอง ถึงท้ายคลองหก	เพื่อเพิ่มปริมาณ การกักเก็บน้ำไว้ใช้ เพื่อการเกษตร แก้ปัญหาการขาด แคลนน้ำ	ขนาดปากกว้าง ๘.๐๐-๑๐.๐๐เมตร ลึก ๑.๕๐ - ๒.๐๐ เมตร ยาวรวม ๑,๕๗๕ เมตร ตามที่แบบกำหนด	-	-	-	๒๗๕,๐๐๐	-	ขนาดหรือ พื้นที่คูที่ ได้รับการ ขุดลอก	การส่งน้ำ ระบายน้ำ เพื่อการ- เกษตรดีขึ้น	กองช่าง
๖	โครงการขุดลอกคูน้ำ หมู่ที่ ๘ บ้านปากดง เริ่มจากที่นายนายทศ พวงมาลี ถึงที่นา นายเสวย น้ำทิพย์	เพื่อเพิ่มปริมาณ การกักเก็บน้ำไว้ใช้ เพื่อการเกษตร แก้ปัญหาการขาด แคลนน้ำ	ขนาดปากกว้าง ๒.๒๐-๒.๕๐ เมตร ก้นกว้าง ๐.๖๐ - ๑.๒๐ เมตร ลึก ๐.๖๐ - ๑.๕๐ เมตร ยาวรวม ๕๘๕ เมตร ตามที่แบบกำหนด	-	-	-	๔๐,๐๐๐	-	ขนาดหรือ พื้นที่คูที่ ได้รับการ ขุดลอก	การส่งน้ำ ระบายน้ำ เพื่อการ- เกษตรดีขึ้น	กองช่าง
๗	โครงการขุดลอกคูน้ำ หมู่ที่ ๘ บ้านปากดง เริ่มจากที่นายนายนรินทร์ งามขำ ถึงที่นา นายทองพูน สุขแสง	เพื่อเพิ่มปริมาณ การกักเก็บน้ำไว้ใช้ เพื่อการเกษตร แก้ปัญหาการขาด แคลนน้ำ	ขนาดปากกว้าง ๒.๒๐-๓.๕๐ เมตร ก้นกว้าง ๐.๖๐ - ๑.๒๐ เมตร ลึก ๐.๖๐ - ๑.๕๐ เมตร ยาวรวม ๘๒๐ เมตร ตามที่แบบกำหนด	-	-	-	๗๐,๐๐๐	-	ขนาดหรือ พื้นที่คูที่ ได้รับการ ขุดลอก	การส่งน้ำ ระบายน้ำ เพื่อการ- เกษตรดีขึ้น	กองช่าง

ที่	โครงการ	วัตถุประสงค์	เป้าหมาย (ผลผลิตของ โครงการ)	งบประมาณ					ตัวชี้วัด (KPI)	ผลที่คาดว่าจะได้รับ	หน่วยงาน รับผิดชอบ หลัก
				๒๕๖๖ (บาท)	๒๕๖๗ (บาท)	๒๕๖๘ (บาท)	๒๕๖๙ (บาท)	๒๕๗๐ (บาท)			
๘	โครงการขุดลอกคูน้ำ หมู่ที่ ๙ บ้านเขาเขียว เริ่มจากไร่ลาดปลาเค้า ถึงสะพานข้ามคลองอิเป็ด	เพื่อเพิ่มปริมาณ การกักเก็บน้ำไว้ใช้ เพื่อการเกษตร แก้ปัญหาการขาด แคลนน้ำ	ขนาดปากกว้าง ๒.๒๐-๓.๕๐ เมตร ก้นกว้าง ๐.๖๐ - ๑.๒๐ เมตร ลึก ๐.๖๐ - ๒.๐๐ เมตร ยาวรวม ๑,๖๕๔ เมตร ตามที่แบบกำหนด	-	-	-	๑๓๕,๐๐๐	-	ขนาดหรือ พื้นที่คูที่ ได้รับการ ขุดลอก	การส่งน้ำ ระบายน้ำ เพื่อการ- เกษตรดีขึ้น	กองช่าง
๙	โครงการขุดลอกคูน้ำ หมู่ที่ ๑๑ บ้านหนองกระดำน เริ่มจากบริเวณบ้านนายชีว ถึงท่อไชนอน	เพื่อเพิ่มปริมาณ การกักเก็บน้ำไว้ใช้ เพื่อการเกษตร แก้ปัญหาการขาด แคลนน้ำ	ขนาดปากกว้าง ๒.๒๐-๓.๕๐ เมตร ก้นกว้าง ๐.๖๐ - ๑.๒๐ เมตร ลึก ๐.๖๐ - ๒.๐๐ เมตร ยาวรวม ๑,๖๗๐ เมตร ตามที่แบบกำหนด	-	-	-	๙๕,๐๐๐	-	ขนาดหรือ พื้นที่คูที่ ได้รับการ ขุดลอก	การส่งน้ำ ระบายน้ำ เพื่อการ- เกษตรดีขึ้น	กองช่าง
๑๐	โครงการขุดลอกคูน้ำ หมู่ที่ ๓ บ้านกระเสียว เริ่มจากคลองอิเป็ด ถึงคลองหก	เพื่อเพิ่มปริมาณ การกักเก็บน้ำไว้ใช้ เพื่อการเกษตร แก้ปัญหาการขาด แคลนน้ำ	ขนาดปากกว้าง ๒.๒๐-๔.๐๐ เมตร ก้นกว้าง ๐.๓๐ - ๐.๘๐ เมตร ลึก ๐.๘๐ - ๑.๕๐ เมตร ยาวรวม ๖๐๐ เมตร ตามที่แบบกำหนด	-	-	-	-	๖๕,๐๐๐	ขนาดหรือ พื้นที่คูที่ ได้รับการ ขุดลอก	การส่งน้ำ ระบายน้ำ เพื่อการ- เกษตรดีขึ้น	กองช่าง
รวม	๑๐ โครงการ	-	-	๔๕,๐๐๐	๑๑๕,๐๐๐	๘๕,๐๐๐	๗๔๐,๐๐๐	๖๕,๐๐๐	-	-	-



รายละเอียดโครงการพัฒนา  
แผนพัฒนาท้องถิ่น (พ.ศ. ๒๕๖๖ - ๒๕๗๐)  
องค์การบริหารส่วนตำบลหัวเขา

ก. ยุทธศาสตร์จังหวัดที่ ๔ การยกระดับคุณภาพชีวิตของประชาชน

ข. ยุทธศาสตร์การพัฒนาขององค์กรปกครองท้องถิ่นในเขตจังหวัดสุพรรณบุรีที่ ๓ การยกระดับคุณภาพชีวิตและความปลอดภัยในชีวิตและทรัพย์สิน

๒. ยุทธศาสตร์ที่ ๒ การยกระดับคุณภาพชีวิตและความปลอดภัยในชีวิตและทรัพย์สิน

๒.๑ แผนงานการรักษาความสงบภายใน

ที่	โครงการ	วัตถุประสงค์	เป้าหมาย (ผลผลิตของ โครงการ)	งบประมาณ					ตัวชี้วัด (KPI)	ผลที่คาดว่าจะ ได้รับ	หน่วยงาน รับผิดชอบ หลัก
				๒๕๖๖ (บาท)	๒๕๖๗ (บาท)	๒๕๖๘ (บาท)	๒๕๖๙ (บาท)	๒๕๗๐ (บาท)			
๑	โครงการเยียวยา ช่วยเหลือประชาชน ด้านสาธารณสุข	เพื่อให้การช่วยเหลือ ผู้ประสบภัย	ประชาชนในตำบล หัวเขา จำนวน ๑๒ หมู่บ้าน	๕๐๐,๐๐๐	๕๐๐,๐๐๐	๕๐๐,๐๐๐	๕๐๐,๐๐๐	๕๐๐,๐๐๐	ร้อยละ ๑๐๐ ของ ผู้ประสบภัยที่ได้รับ การช่วยเหลือ	ผู้ประสบภัย ได้รับการ ช่วยเหลือ	สำนักปลัด
๒	โครงการฝึกอบรม การป้องกันและ บรรเทาสาธารณภัย	เพื่อเพิ่มพูนความรู้ใน การป้องกันและบรรเทา สาธารณภัยให้กับ อปพร. และประชาชน	ฝึกอบรม อปพร. และ ประชาชน จำนวน ๑ ครั้ง	๕๐,๐๐๐	๕๐,๐๐๐	๕๐,๐๐๐	๕๐,๐๐๐	๕๐,๐๐๐	ร้อยละ ๗๐ ของ ผู้เข้ารับการอบรมมี ความรู้ความเข้าใจ ในการป้องกันและ บรรเทาสาธารณภัย	ประชาชนได้รับ การช่วยเหลือ ทันช่วงที่เมื่อ เกิดสาธารณภัย	สำนักปลัด
๓	โครงการป้องกันและ ลดอุบัติเหตุทางถนน	เพื่อป้องกันและลด อุบัติเหตุทางถนนใน พื้นที่	จัดตั้งด่านตรวจฯ ในช่วงเทศกาล สำคัญ ๆ	๕๐,๐๐๐	๕๐,๐๐๐	๕๐,๐๐๐	๕๐,๐๐๐	๕๐,๐๐๐	ร้อยละ ๒๐ ของ จำนวนอุบัติเหตุ ลดลงจากปีที่ผ่านมา	อุบัติเหตุทาง ถนนในพื้นที่ ตำบลหัวเขา ลดลง	สำนักปลัด
รวม	๓ โครงการ	-	-	๖๐๐,๐๐๐	๖๐๐,๐๐๐	๖๐๐,๐๐๐	๖๐๐,๐๐๐	๖๐๐,๐๐๐	-	-	-



รายละเอียดโครงการพัฒนา  
แผนพัฒนาท้องถิ่น (พ.ศ. ๒๕๖๖ - ๒๕๗๐)  
องค์การบริหารส่วนตำบลหัวเขา

ก. ยุทธศาสตร์จังหวัดที่ ๔ การยกระดับคุณภาพชีวิตของประชาชน

ข. ยุทธศาสตร์การพัฒนาขององค์กรปกครองท้องถิ่นในเขตจังหวัดสุพรรณบุรีที่ ๓ การยกระดับคุณภาพชีวิตและความปลอดภัยในชีวิตและทรัพย์สิน

๒. ยุทธศาสตร์ที่ ๒ การยกระดับคุณภาพชีวิตและความปลอดภัยในชีวิตและทรัพย์สิน

๒.๒ แผนงานสาธารณสุข

ที่	โครงการ	วัตถุประสงค์	เป้าหมาย (ผลผลิตของ โครงการ)	งบประมาณ					ตัวชี้วัด (KPI)	ผลที่คาดว่าจะได้รับ	หน่วยงาน รับผิดชอบ หลัก
				๒๕๖๖ (บาท)	๒๕๖๗ (บาท)	๒๕๖๘ (บาท)	๒๕๖๙ (บาท)	๒๕๗๐ (บาท)			
๑	โครงการช่วยเหลือ ประชาชนตามอำนาจ หน้าที่ด้านการป้องกัน และระงับโรคติดต่อ	เพื่อช่วยเหลือ ประชาชนด้านการ ป้องกันและระงับ โรคติดต่อ และโรคระบาด	ประชาชนในตำบล หัวเขา	๑๐๐,๐๐๐	๑๐๐,๐๐๐	๑๐๐,๐๐๐	๑๐๐,๐๐๐	๑๐๐,๐๐๐	ร้อยละของ ประชาชนที่ ได้รับการ ช่วยเหลือ	ประชาชนได้รับการ ป้องกัน การควบคุม การแพร่และระงับ การระบาดของ โรคติดต่อ โรค ระบาด	กอง สาธารณสุข
๒	โครงการรณรงค์ ควบคุมและป้องกัน โรคไข้เลือดออก	เพื่อให้ประชาชน ปลอดภัยจากโรค ไข้เลือดออกและโรค ที่เกิดจากยุงเป็น พาหะ	ประชาชนในตำบล หัวเขา	๓๐,๐๐๐	๓๐,๐๐๐	๓๐,๐๐๐	๓๐,๐๐๐	๓๐,๐๐๐	ประชาชนที่ เข้าร่วมการ รณรงค์ ป้องกัน	ประชาชนได้รับการ ป้องกัน การแพร่ ระบาดของโรคที่เกิด จากยุงเป็นพาหะ	กอง สาธารณสุข
๓	โครงการสัตว์ปลอด โรค คนปลอดภัยจาก โรคพิษสุนัขบ้า	เพื่อให้สัตว์เลี้ยงและ ประชาชนปลอดภัยจาก โรคพิษสุนัขบ้า	รณรงค์ฯ และฉีด วัคซีนให้กับสุนัข และแมวในตำบล หัวเขา ๑๒ หมู่บ้าน	๕๐,๐๐๐	๕๐,๐๐๐	๕๐,๐๐๐	๕๐,๐๐๐	๕๐,๐๐๐	ร้อยละ ๙๐ ของจำนวน สุนัขและแมว ที่ได้รับการฉีด วัคซีน	ประชาชน พร้อม ทั้งสุนัขและแมว ปลอดภัยจากโรคพิษ สุนัขบ้า	กอง สาธารณสุข

ที่	โครงการ	วัตถุประสงค์	เป้าหมาย (ผลผลิตของ โครงการ)	งบประมาณ					ตัวชี้วัด (KPI)	ผลที่คาดว่าจะได้รับ	หน่วยงาน รับผิดชอบ หลัก
				๒๕๖๖ (บาท)	๒๕๖๗ (บาท)	๒๕๖๘ (บาท)	๒๕๖๙ (บาท)	๒๕๗๐ (บาท)			
๔	โครงการสำรวจข้อมูล จำนวนสัตว์และขึ้น ทะเบียนสัตว์	เพื่อให้ทราบจำนวน สุนัขและแมวในเขต ตำบลหัวเขา	จ้างคนสำรวจ จำนวนสุนัขและ แมวในเขตตำบล หัวเขา ๑๒ หมู่บ้าน	๒๐,๐๐๐	๒๐,๐๐๐	๒๐,๐๐๐	๒๐,๐๐๐	๒๐,๐๐๐	ร้อยละ ๙๐ ของจำนวน สุนัขและแมว ที่ได้รับการขึ้น ทะเบียน	หน่วยงานมีข้อมูลใน การบริหารจัดการ	กอง สาธารณสุข
๕	โครงการส่งเสริม สุขภาพผู้สูงอายุ ที่มีภาวะติดเตียง ติดบ้าน	เพื่อส่งเสริมการ ฟื้นฟูสมรรถภาพ ผู้สูงอายุที่มีปัญหา ทางการเคลื่อนไหว	จัดอบรมผู้สูงอายุ หรือผู้ดูแล ผู้สูงอายุ จำนวน ๖๐ คน	๓๐,๐๐๐	๓๐,๐๐๐	๓๐,๐๐๐	๓๐,๐๐๐	๓๐,๐๐๐	จำนวน ประชาชนที่ เข้าร่วมการ อบรม	ผู้สูงอายุที่มีภาวะติด เตียงติดบ้านได้รับ การดูแลอย่างถูกวิธี และมีสุขภาพดีขึ้น	กอง สาธารณสุข
๖	โครงการอบรมช่วย ฟื้นฟูคืนชีพพื้นฐาน และการปฐมพยาบาล เบื้องต้นให้กับ ประชาชน	เพื่อให้ผู้เข้ารับการ อบรมมีทักษะในการ ช่วยเหลือผู้ป่วยหรือ ผู้ประสบภัยเบื้องต้น ได้อย่างถูกต้อง	จัดอบรมฯ จำนวน ๖๐ คน	๓๐,๐๐๐	๓๐,๐๐๐	๓๐,๐๐๐	๓๐,๐๐๐	๓๐,๐๐๐	จำนวน ประชาชนที่ เข้าร่วมการ อบรม	ประชาชน ผู้ประสบภัยได้รับ การช่วยเหลืออย่าง ถูกต้อง และมีความ ปลอดภัย	กอง สาธารณสุข
๗	โครงการพระราชดำริ ด้านสาธารณสุข หมู่ที่ ๑ บ้านเขาศีรี	เพื่อจ่ายเป็นเงิน อุดหนุนให้แก่คณะ- กรรมการหมู่บ้าน หมู่ที่ ๑	ประชาชน หมู่ที่ ๑ บ้านเขาศีรี	๒๐,๐๐๐	๒๐,๐๐๐	๒๐,๐๐๐	๒๐,๐๐๐	๒๐,๐๐๐	จำนวน โครงการพระ- ราชดำริด้าน สาธารณสุขใน หมู่บ้าน	ประชาชนดูแล สุขภาพตนเองได้ อย่างถูกต้อง สุขภาพร่างกาย แข็งแรงขึ้น	กอง สาธารณสุข

ที่	โครงการ	วัตถุประสงค์	เป้าหมาย (ผลผลิตของ โครงการ)	งบประมาณ					ตัวชี้วัด (KPI)	ผลที่คาดว่าจะได้รับ	หน่วยงาน รับผิดชอบ หลัก
				๒๕๖๖ (บาท)	๒๕๖๗ (บาท)	๒๕๖๘ (บาท)	๒๕๖๙ (บาท)	๒๕๗๐ (บาท)			
๘	โครงการพระราชดำริ ด้านสาธารณสุข หมู่ที่ ๒ บ้านหัวเขา	เพื่อจ่ายเป็นเงิน อุดหนุนให้แก่คณะ- กรรมการหมู่บ้าน หมู่ที่ ๒	ประชาชน หมู่ที่ ๒ บ้านหัวเขา	๒๐,๐๐๐	๒๐,๐๐๐	๒๐,๐๐๐	๒๐,๐๐๐	๒๐,๐๐๐	จำนวน โครงการพระ- ราชดำริด้าน สาธารณสุขใน หมู่บ้าน	ประชาชนดูแล สุขภาพตนเองได้ อย่างถูกต้อง สุขภาพร่างกาย แข็งแรงขึ้น	กอง สาธารณสุข
๙	โครงการพระราชดำริ ด้านสาธารณสุข หมู่ที่ ๓ บ้านกระเสี้ยว	เพื่อจ่ายเป็นเงิน อุดหนุนให้แก่คณะ- กรรมการหมู่บ้าน หมู่ที่ ๓	ประชาชน หมู่ที่ ๓ บ้านกระเสี้ยว	๒๐,๐๐๐	๒๐,๐๐๐	๒๐,๐๐๐	๒๐,๐๐๐	๒๐,๐๐๐	จำนวน โครงการพระ- ราชดำริด้าน สาธารณสุขใน หมู่บ้าน	ประชาชนดูแล สุขภาพตนเองได้ อย่างถูกต้อง สุขภาพร่างกาย แข็งแรงขึ้น	กอง สาธารณสุข
๑๐	โครงการพระราชดำริ ด้านสาธารณสุข หมู่ที่ ๔ บ้านวัดไทร	เพื่อจ่ายเป็นเงิน อุดหนุนให้แก่คณะ- กรรมการหมู่บ้าน หมู่ที่ ๔	ประชาชน หมู่ที่ ๔ บ้านวัดไทร	๒๐,๐๐๐	๒๐,๐๐๐	๒๐,๐๐๐	๒๐,๐๐๐	๒๐,๐๐๐	จำนวน โครงการพระ- ราชดำริด้าน สาธารณสุขใน หมู่บ้าน	ประชาชนดูแล สุขภาพตนเองได้ อย่างถูกต้อง สุขภาพร่างกาย แข็งแรงขึ้น	กอง สาธารณสุข
๑๑	โครงการพระราชดำริ ด้านสาธารณสุข หมู่ที่ ๕ บ้านน้ำพุ	เพื่อจ่ายเป็นเงิน อุดหนุนให้แก่คณะ- กรรมการหมู่บ้าน หมู่ที่ ๕	ประชาชน หมู่ที่ ๕ บ้านน้ำพุ	๒๐,๐๐๐	๒๐,๐๐๐	๒๐,๐๐๐	๒๐,๐๐๐	๒๐,๐๐๐	จำนวน โครงการพระ- ราชดำริด้าน สาธารณสุขใน หมู่บ้าน	ประชาชนดูแล สุขภาพตนเองได้ อย่างถูกต้อง สุขภาพร่างกาย แข็งแรงขึ้น	กอง สาธารณสุข

ที่	โครงการ	วัตถุประสงค์	เป้าหมาย (ผลผลิตของ โครงการ)	งบประมาณ					ตัวชี้วัด (KPI)	ผลที่คาดว่าจะได้รับ	หน่วยงาน รับผิดชอบ หลัก
				๒๕๖๖ (บาท)	๒๕๖๗ (บาท)	๒๕๖๘ (บาท)	๒๕๖๙ (บาท)	๒๕๗๐ (บาท)			
๑๒	โครงการพระราชดำริ ด้านสาธารณสุข หมู่ที่ ๖ บ้านหัวเขา	เพื่อจ่ายเป็นเงิน อุดหนุนให้แก่คณะ- กรรมการหมู่บ้าน หมู่ที่ ๖	ประชาชน หมู่ที่ ๖ บ้านหัวเขา	๒๐,๐๐๐	๒๐,๐๐๐	๒๐,๐๐๐	๒๐,๐๐๐	๒๐,๐๐๐	จำนวน โครงการพระ- ราชดำริด้าน สาธารณสุขใน หมู่บ้าน	ประชาชนดูแล สุขภาพตนเองได้ อย่างถูกต้อง สุขภาพร่างกาย แข็งแรงขึ้น	กอง สาธารณสุข
๑๓	โครงการพระราชดำริ ด้านสาธารณสุข หมู่ที่ ๗ บ้านฉวาง	เพื่อจ่ายเป็นเงิน อุดหนุนให้แก่คณะ- กรรมการหมู่บ้าน หมู่ที่ ๗	ประชาชน หมู่ที่ ๗ บ้านฉวาง	๒๐,๐๐๐	๒๐,๐๐๐	๒๐,๐๐๐	๒๐,๐๐๐	๒๐,๐๐๐	จำนวน โครงการพระ- ราชดำริด้าน สาธารณสุขใน หมู่บ้าน	ประชาชนดูแล สุขภาพตนเองได้ อย่างถูกต้อง สุขภาพร่างกาย แข็งแรงขึ้น	กอง สาธารณสุข
๑๔	โครงการพระราชดำริ ด้านสาธารณสุข หมู่ที่ ๘ บ้านปากดง	เพื่อจ่ายเป็นเงิน อุดหนุนให้แก่คณะ- กรรมการหมู่บ้าน หมู่ที่ ๘	ประชาชน หมู่ที่ ๘ บ้านปากดง	๒๐,๐๐๐	๒๐,๐๐๐	๒๐,๐๐๐	๒๐,๐๐๐	๒๐,๐๐๐	จำนวน โครงการพระ- ราชดำริด้าน สาธารณสุขใน หมู่บ้าน	ประชาชนดูแล สุขภาพตนเองได้ อย่างถูกต้อง สุขภาพร่างกาย แข็งแรงขึ้น	กอง สาธารณสุข
๑๕	โครงการพระราชดำริ ด้านสาธารณสุข หมู่ที่ ๙ บ้านเขาเขียว	เพื่อจ่ายเป็นเงิน อุดหนุนให้แก่คณะ- กรรมการหมู่บ้าน หมู่ที่ ๙	ประชาชน หมู่ที่ ๙ บ้านเขาเขียว	๒๐,๐๐๐	๒๐,๐๐๐	๒๐,๐๐๐	๒๐,๐๐๐	๒๐,๐๐๐	จำนวน โครงการพระ- ราชดำริด้าน สาธารณสุขใน หมู่บ้าน	ประชาชนดูแล สุขภาพตนเองได้ อย่างถูกต้อง สุขภาพร่างกาย แข็งแรงขึ้น	กอง สาธารณสุข

ที่	โครงการ	วัตถุประสงค์	เป้าหมาย (ผลผลิตของ โครงการ)	งบประมาณ					ตัวชี้วัด (KPI)	ผลที่คาดว่าจะได้รับ	หน่วยงาน รับผิดชอบ หลัก
				๒๕๖๖ (บาท)	๒๕๖๗ (บาท)	๒๕๖๘ (บาท)	๒๕๖๙ (บาท)	๒๕๗๐ (บาท)			
๑๖	โครงการพระราชดำริ ด้านสาธารณสุข หมู่ที่ ๑๐ บ้านหัวเขา	เพื่อจ่ายเป็นเงิน อุดหนุนให้แก่คณะ- กรรมการหมู่บ้าน หมู่ที่ ๑๐	ประชาชน หมู่ที่ ๑๐ บ้านหัวเขา	๒๐,๐๐๐	๒๐,๐๐๐	๒๐,๐๐๐	๒๐,๐๐๐	๒๐,๐๐๐	จำนวน โครงการพระ- ราชดำริด้าน สาธารณสุขใน หมู่บ้าน	ประชาชนดูแล สุขภาพตนเองได้ อย่างถูกต้อง สุขภาพร่างกาย แข็งแรงขึ้น	กอง สาธารณสุข
๑๗	โครงการพระราชดำริ ด้านสาธารณสุข หมู่ที่ ๑๑ บ้านหนองกระดำน	เพื่อจ่ายเป็นเงิน อุดหนุนให้แก่คณะ- กรรมการหมู่บ้าน หมู่ที่ ๑๑	ประชาชน หมู่ที่ ๑๑ บ้าน หนองกระดำน	๒๐,๐๐๐	๒๐,๐๐๐	๒๐,๐๐๐	๒๐,๐๐๐	๒๐,๐๐๐	จำนวน โครงการพระ- ราชดำริด้าน สาธารณสุขใน หมู่บ้าน	ประชาชนดูแล สุขภาพตนเองได้ อย่างถูกต้อง สุขภาพร่างกาย แข็งแรงขึ้น	กอง สาธารณสุข
๑๘	โครงการพระราชดำริ ด้านสาธารณสุข หมู่ที่ ๑๒ บ้านตรอกตาโพธิ์	เพื่อจ่ายเป็นเงิน อุดหนุนให้แก่คณะ- กรรมการหมู่บ้าน หมู่ที่ ๑๒	ประชาชน หมู่ที่ ๑๒ บ้าน ตรอกตาโพธิ์	๒๐,๐๐๐	๒๐,๐๐๐	๒๐,๐๐๐	๒๐,๐๐๐	๒๐,๐๐๐	จำนวน โครงการพระ- ราชดำริด้าน สาธารณสุขใน หมู่บ้าน	ประชาชนดูแล สุขภาพตนเองได้ อย่างถูกต้อง สุขภาพร่างกาย แข็งแรงขึ้น	กอง สาธารณสุข
รวม	๑๘ โครงการ	-	-	๕๐๐,๐๐๐	๕๐๐,๐๐๐	๕๐๐,๐๐๐	๕๐๐,๐๐๐	๕๐๐,๐๐๐	-	-	-





รายละเอียดโครงการพัฒนา  
แผนพัฒนาท้องถิ่น (พ.ศ. ๒๕๖๖ - ๒๕๗๐)  
องค์การบริหารส่วนตำบลหัวเขา

ก. ยุทธศาสตร์จังหวัดที่ ๔ การยกระดับคุณภาพชีวิตของประชาชน

ข. ยุทธศาสตร์การพัฒนาขององค์กรปกครองท้องถิ่นในเขตจังหวัดสุพรรณบุรีที่ ๓ การยกระดับคุณภาพชีวิตและความปลอดภัยในชีวิตและทรัพย์สิน

๒. ยุทธศาสตร์ที่ ๒ การยกระดับคุณภาพชีวิตและความปลอดภัยในชีวิตและทรัพย์สิน

๒.๓ แผนงานสังคมสงเคราะห์

ที่	โครงการ	วัตถุประสงค์	เป้าหมาย (ผลผลิตของ โครงการ)	งบประมาณ					ตัวชี้วัด (KPI)	ผลที่คาดว่าจะ ได้รับ	หน่วยงาน รับผิดชอบ หลัก
				๒๕๖๖ (บาท)	๒๕๖๗ (บาท)	๒๕๖๘ (บาท)	๒๕๖๙ (บาท)	๒๕๗๐ (บาท)			
๑	โครงการช่วยเหลือ ประชาชนตามอำนาจหน้าที่ ด้านส่งเสริมและ พัฒนาคุณภาพชีวิต	เพื่อช่วยเหลือ ประชาชนด้าน ส่งเสริมและ พัฒนาคุณภาพ ชีวิต	ประชาชนในตำบล หัวเขา	๕๐๐,๐๐๐	๕๐๐,๐๐๐	๕๐๐,๐๐๐	๕๐๐,๐๐๐	๕๐๐,๐๐๐	ร้อยละของ ประชาชนที่ ได้รับการ ช่วยเหลือ	ประชาชน ได้รับการ ช่วยเหลือใน การส่งเสริม และพัฒนา คุณภาพชีวิต และกรณีผู้ ประสบ อัคคีภัยที่ไม่ เข้าข่ายภัย พิบัติ	สำนักปลัด

ที่	โครงการ	วัตถุประสงค์	เป้าหมาย (ผลผลิตของ โครงการ)	งบประมาณ					ตัวชี้วัด (KPI)	ผลที่คาดว่าจะ ได้รับ	หน่วยงาน รับผิดชอบ หลัก
				๒๕๖๖ (บาท)	๒๕๖๗ (บาท)	๒๕๖๘ (บาท)	๒๕๖๙ (บาท)	๒๕๗๐ (บาท)			
๒	โครงการพัฒนาศักยภาพคน พิการและผู้ดูแลคนพิการ ตำบลหัวเขา	เพื่อพัฒนา ศักยภาพคนพิการ และผู้ดูแลคน พิการ	คนพิการและ ผู้ดูแลคนพิการ จำนวน ๑๒ หมู่บ้าน	๒๐,๐๐๐	๒๐,๐๐๐	๒๐,๐๐๐	๒๐,๐๐๐	๒๐,๐๐๐	จำนวนคน พิการและ ผู้ดูแล ที่ ได้รับการ พัฒนา	ผู้พิการได้รับ การพัฒนา คุณภาพชีวิต ที่ดีขึ้น	สำนักปลัด
๓	โครงการพัฒนาศักยภาพ และส่งเสริมอาชีพผู้สูงอายุ ตำบลหัวเขา	เพื่อพัฒนา ศักยภาพและ ส่งเสริมอาชีพ ให้กับผู้สูงอายุ	ผู้สูงอายุ จำนวน ๑๒ หมู่บ้าน	๒๐,๐๐๐	๒๐,๐๐๐	๒๐,๐๐๐	๒๐,๐๐๐	๒๐,๐๐๐	จำนวน ผู้สูงอายุที่ ได้รับการ พัฒนา	ผู้สูงอายุมี คุณภาพชีวิต ที่ดีขึ้น	สำนักปลัด
รวม	๓ โครงการ	-	-	๕๔๐,๐๐๐	๕๔๐,๐๐๐	๕๔๐,๐๐๐	๕๔๐,๐๐๐	๕๔๐,๐๐๐	-	-	-



**รายละเอียดโครงการพัฒนา  
แผนพัฒนาท้องถิ่น (พ.ศ. ๒๕๖๖ - ๒๕๗๐)  
องค์การบริหารส่วนตำบลหัวเขา**

ก. ยุทธศาสตร์จังหวัดที่ ๔ การยกระดับคุณภาพชีวิตของประชาชน

ข. ยุทธศาสตร์การพัฒนาขององค์กรปกครองท้องถิ่นในเขตจังหวัดสุพรรณบุรีที่ ๓ การยกระดับคุณภาพชีวิตและความปลอดภัยในชีวิตและทรัพย์สิน

๒. ยุทธศาสตร์ที่ ๒ การยกระดับคุณภาพชีวิตและความปลอดภัยในชีวิตและทรัพย์สิน

๒.๔ แผนงานสร้างความเข้มแข็งของชุมชน

ที่	โครงการ	วัตถุประสงค์	เป้าหมาย (ผลผลิตของ โครงการ)	งบประมาณ					ตัวชี้วัด (KPI)	ผลที่คาดว่าจะ ได้รับ	หน่วยงาน รับผิดชอบ หลัก
				๒๕๖๖ (บาท)	๒๕๖๗ (บาท)	๒๕๖๘ (บาท)	๒๕๖๙ (บาท)	๒๕๗๐ (บาท)			
๑	โครงการป้องกันและแก้ไข ปัญหาเสพติด	เพื่อป้องกันและ แก้ไขปัญหา เสพติดในพื้นที่	จัดกิจกรรม/ อบรม จำนวน ๑ ครั้ง	๓๐,๐๐๐	๓๐,๐๐๐	๓๐,๐๐๐	๓๐,๐๐๐	๓๐,๐๐๐	จำนวน ผู้เข้าร่วม กิจกรรม/ อบรม	ปัญหาเสพ ติดในพื้นที่ลด น้อยลง	สำนักปลัด
๒	โครงการป้องกัน และแก้ไขปัญหา อาชญากรรม	เพื่อป้องกันและ แก้ไขปัญหาด้าน อาชญากรรมใน พื้นที่	จัดกิจกรรม/ อบรม จำนวน ๑ ครั้ง	๒๐,๐๐๐	๒๐,๐๐๐	๒๐,๐๐๐	๒๐,๐๐๐	๒๐,๐๐๐	จำนวน ผู้เข้าร่วม กิจกรรม/ อบรม	ปัญหา อาชญากรรม ในพื้นที่ลด น้อยลง	สำนักปลัด
๓	โครงการรณรงค์ป้องกัน และแก้ไขปัญหาเสพติด พื้นที่จังหวัดสุพรรณบุรี	เพื่อจ่ายเป็นเงิน อุดหนุน ศอ.ปส. จ.สพ.	อุดหนุน งบประมาณ จำนวน ๑ ครั้ง	๕๐,๐๐๐	๕๐,๐๐๐	๕๐,๐๐๐	๕๐,๐๐๐	๕๐,๐๐๐	จำนวน กิจกรรมของ ศอ.ปส.จ.สพ. .	ปัญหาเสพ ติดลดน้อยลง	สำนักปลัด
๔	โครงการตามแนว พระราชดำริหมู่บ้าน เศรษฐกิจพอเพียง	เพื่อให้ประชาชน ยึดหลักตาม แนวทางปรัชญา เศรษฐกิจพอเพียง	จัดอบรม ประชาชน หมู่ที่ ๑ - ๑๒ จำนวน ๑ ครั้ง	๓๐,๐๐๐	๓๐,๐๐๐	๓๐,๐๐๐	๓๐,๐๐๐	๓๐,๐๐๐	จำนวน ผู้เข้าร่วม โครงการ	ประชาชนมี คุณภาพชีวิตที่ ดีขึ้น	สำนักปลัด

ที่	โครงการ	วัตถุประสงค์	เป้าหมาย (ผลผลิตของ โครงการ)	งบประมาณ					ตัวชี้วัด (KPI)	ผลที่คาดว่าจะ ได้รับ	หน่วยงาน รับผิดชอบ หลัก
				๒๕๖๖ (บาท)	๒๕๖๗ (บาท)	๒๕๖๘ (บาท)	๒๕๖๙ (บาท)	๒๕๗๐ (บาท)			
๕	โครงการฝึกอาชีพเสริม ให้กับนักเรียน นักศึกษา และเยาวชน	เพื่อเพิ่มพูนความรู้ ในการประกอบ อาชีพเสริมต่าง ๆ	จัดอบรม จำนวน ๑ ครั้ง	๒๐,๐๐๐	๒๐,๐๐๐	๒๐,๐๐๐	๒๐,๐๐๐	๒๐,๐๐๐	จำนวน ผู้เข้าร่วม โครงการ	นักเรียน นักศึกษา และ เยาวชนมีความรู้ ในการประกอบ อาชีพเสริมเลี้ยง ตนเอง	สำนักปลัด
๖	โครงการพัฒนา ศักยภาพและส่งเสริม อาชีพกลุ่มสตรี	เพื่อให้กลุ่มสตรีมี อาชีพและสร้าง ผลิตภัณฑ์	จัดอบรม จำนวน ๑ ครั้ง	๒๐,๐๐๐	๒๐,๐๐๐	๒๐,๐๐๐	๒๐,๐๐๐	๒๐,๐๐๐	จำนวน ผู้เข้าร่วม โครงการ	กลุ่มสตรี สามารถ ประกอบอาชีพ ได้หลากหลาย มี รายได้เพิ่มขึ้น	สำนักปลัด
๗	โครงการเสริมสร้าง สุขภาพจิตผู้สูงอายุ ด้วยธรรมะ	เพื่อให้ผู้สูงอายุมี สุขภาพจิตที่ดี	ผู้สูงอายุในตำบล หัวเขา	๕๐,๐๐๐	๕๐,๐๐๐	๕๐,๐๐๐	๕๐,๐๐๐	๕๐,๐๐๐	ร้อยละ ๑๐ ของจำนวน ผู้สูงอายุใน ตำบลหัวเขา	ผู้สูงอายุมี สุขภาพจิต ที่ดี ดำเนินชีวิตด้วย ความสุข	สำนักปลัด
รวม	๗ โครงการ	-	-	๒๒๐,๐๐๐	๒๒๐,๐๐๐	๒๒๐,๐๐๐	๒๒๐,๐๐๐	๒๒๐,๐๐๐	-	-	

**รายละเอียดโครงการพัฒนา  
แผนพัฒนาท้องถิ่น (พ.ศ. ๒๕๖๖ - ๒๕๗๐)  
องค์การบริหารส่วนตำบลหัวเขา**

ก. ยุทธศาสตร์จังหวัดที่ ๒ พัฒนาการท่องเที่ยวและการกีฬา เพื่อสร้างมูลค่าเพิ่มทางเศรษฐกิจ

ข. ยุทธศาสตร์การพัฒนาขององค์กรปกครองท้องถิ่นในเขตจังหวัดสุพรรณบุรีที่ ๒ การพัฒนาการท่องเที่ยวและการกีฬา เพื่อสร้างมูลค่าเพิ่มทางเศรษฐกิจ

๒. ยุทธศาสตร์ที่ ๒ การยกระดับคุณภาพชีวิตและความปลอดภัยในชีวิตและทรัพย์สิน

๒.๕ แผนงานการศาสนาวัฒนธรรมและนันทนาการ

ที่	โครงการ	วัตถุประสงค์	เป้าหมาย (ผลผลิตของ โครงการ)	งบประมาณ					ตัวชี้วัด (KPI)	ผลที่คาดว่าจะ ได้รับ	หน่วยงาน รับผิดชอบ หลัก
				๒๕๖๖ (บาท)	๒๕๖๗ (บาท)	๒๕๖๘ (บาท)	๒๕๖๙ (บาท)	๒๕๗๐ (บาท)			
๑	โครงการจัดการแข่งขันกีฬาตำบลหัวเขาคัพ	เพื่อให้เยาวชนประชาชนได้ออกกำลังกาย	เยาวชนและประชาชนในตำบลหัวเขา	๑๐๐,๐๐๐	๑๐๐,๐๐๐	๑๐๐,๐๐๐	๑๐๐,๐๐๐	๑๐๐,๐๐๐	จำนวนผู้เข้าร่วมโครงการ	เยาวชนและประชาชนมีสุขภาพร่างกายแข็งแรงขึ้น	กองการศึกษาฯ
๒	โครงการฝึกอบรมทักษะกีฬาฟุตบอลสำหรับเด็กและเยาวชน	เพื่อให้เด็กและเยาวชนมีทักษะในด้านกีฬาฟุตบอล	เด็กและเยาวชนตำบลหัวเขา	๓๐,๐๐๐	๓๐,๐๐๐	๓๐,๐๐๐	๓๐,๐๐๐	๓๐,๐๐๐	ร้อยละ ๘๐ ของผู้เข้ารับการอบรมมีทักษะด้านฟุตบอล	เด็กและเยาวชนสนใจด้านกีฬาเพิ่มมากขึ้น	กองการศึกษาฯ
๓	โครงการสนับสนุนนักกีฬาเพื่อร่วมการแข่งขันกีฬายานนอก	เพื่อให้ให้นักกีฬาในพื้นที่ได้เข้าร่วมการแข่งขันในระดับอำเภอ จังหวัด ประเทศ	เด็ก เยาวชน และประชาชนจำนวน ๑๒ หมู่บ้าน	๓๐,๐๐๐	๓๐,๐๐๐	๓๐,๐๐๐	๓๐,๐๐๐	๓๐,๐๐๐	จำนวนผู้เข้าร่วมโครงการ	นักกีฬามีประสบการณ์ในการแข่งขันกีฬาเพิ่มขึ้น	กองการศึกษาฯ

ที่	โครงการ	วัตถุประสงค์	เป้าหมาย (ผลผลิตของ โครงการ)	งบประมาณ					ตัวชี้วัด (KPI)	ผลที่คาดว่าจะ ได้รับ	หน่วยงาน รับผิดชอบ หลัก
				๒๕๖๖ (บาท)	๒๕๖๗ (บาท)	๒๕๖๘ (บาท)	๒๕๖๙ (บาท)	๒๕๗๐ (บาท)			
๔	โครงการส่งเสริม การออกกำลังกาย	เพื่อให้ประชาชน ได้ออกกำลังกาย	ประชาชนตำบล หัวเขา	๓๐,๐๐๐	๓๐,๐๐๐	๓๐,๐๐๐	๓๐,๐๐๐	๓๐,๐๐๐	ร้อยละ ๖๐ ของประชาชน ได้ออกกำลังกาย เป็นประจำ	ประชาชนมี สุขภาพร่างกาย ที่ดี แข็งแรงขึ้น	กอง การศึกษาฯ
รวม	๔ โครงการ	-	-	๑๙๐,๐๐๐	๑๙๐,๐๐๐	๑๙๐,๐๐๐	๑๙๐,๐๐๐	๑๙๐,๐๐๐	-	-	-

**รายละเอียดโครงการพัฒนา  
แผนพัฒนาท้องถิ่น (พ.ศ. ๒๕๖๖ - ๒๕๗๐)  
องค์การบริหารส่วนตำบลหัวเขา**

ก. ยุทธศาสตร์จังหวัดที่ ๔ การยกระดับคุณภาพชีวิตของประชาชน

ข. ยุทธศาสตร์การพัฒนาขององค์กรปกครองท้องถิ่นในเขตจังหวัดสุพรรณบุรีที่ ๓ การยกระดับคุณภาพชีวิตและความปลอดภัยในชีวิตและทรัพย์สิน

๒. ยุทธศาสตร์ที่ ๒ การยกระดับคุณภาพชีวิตและความปลอดภัยในชีวิตและทรัพย์สิน

๒.๖ แผนงานการเกษตร

ที่	โครงการ	วัตถุประสงค์	เป้าหมาย (ผลผลิตของ โครงการ)	งบประมาณ					ตัวชี้วัด (KPI)	ผลที่คาดว่าจะ ได้รับ	หน่วยงาน รับผิดชอบ หลัก
				๒๕๖๖ (บาท)	๒๕๖๗ (บาท)	๒๕๖๘ (บาท)	๒๕๖๙ (บาท)	๒๕๗๐ (บาท)			
๑	โครงการช่วยเหลือ ประชาชนตามอำนาจ หน้าที่ด้านเกษตรกร	เพื่อช่วยเหลือ เกษตรกรผู้มี รายได้น้อย	เกษตรกรในตำบล หัวเขา	๑๐๐,๐๐๐	๑๐๐,๐๐๐	๑๐๐,๐๐๐	๑๐๐,๐๐๐	๑๐๐,๐๐๐	ร้อยละของ เกษตรกรผู้มี รายได้น้อยที่ ได้รับการ ช่วยเหลือ	เกษตรกรผู้มี รายได้น้อยได้รับ การช่วยเหลือใน การประกอบ อาชีพ	สำนักปลัด
๒	โครงการส่งเสริมการ เรียนรู้วิธีทำปุ๋ยหมัก ชีวภาพและ สารอินทรีย์	เพื่อให้เกษตรกร ลดต้นทุนการผลิต ในการประกอบ อาชีพการเกษตร	จัดกิจกรรม/อบรม จำนวน ๑ ครั้ง	๒๕,๐๐๐	๒๕,๐๐๐	๒๕,๐๐๐	-	-	จำนวน เกษตรกรที่เข้า ร่วมโครงการ	เกษตรกร สามารถลด ต้นทุนการผลิตมี รายได้เพิ่มขึ้น	สำนักปลัด
๓	โครงการส่งเสริมการ ปลูกพืชผักสวนครัว	เพื่อให้ประชาชน ปลูกผักสวนครัวไม่ ต้องซื้อมาบริโภค	จำนวน ๑ ครั้ง	๒๕,๐๐๐	๒๕,๐๐๐	๒๕,๐๐๐	-	-	จำนวน ครัวเรือนที่เข้า ร่วมโครงการ	ประชาชนไม่ ต้องเสียรายจ่าย ในการซื้อพืชผัก สวนครัว	สำนักปลัด
รวม	๓ โครงการ	-	-	๑๕๐,๐๐๐	๑๕๐,๐๐๐	๑๕๐,๐๐๐	๑๐๐,๐๐๐	๑๐๐,๐๐๐	-	-	-



**รายละเอียดโครงการพัฒนา  
แผนพัฒนาท้องถิ่น (พ.ศ. ๒๕๖๖ - ๒๕๗๐)  
องค์การบริหารส่วนตำบลหัวเขา**

ก. ยุทธศาสตร์จังหวัดที่ ๔ การยกระดับคุณภาพชีวิตของประชาชน

ข. ยุทธศาสตร์การพัฒนาขององค์กรปกครองท้องถิ่นในเขตจังหวัดสุพรรณบุรีที่ ๔ การขยายโอกาสและคุณภาพในการศึกษาทุกระดับให้ตรงกับความต้องการของประชาชน

๓. ยุทธศาสตร์ที่ ๓ การขยายโอกาสและคุณภาพในการศึกษาให้ตรงกับความต้องการของประชาชน

๓.๑ แผนงานการศึกษา

ที่	โครงการ	วัตถุประสงค์	เป้าหมาย (ผลผลิตของ โครงการ)	งบประมาณ					ตัวชี้วัด (KPI)	ผลที่คาดว่าจะ ได้รับ	หน่วยงาน รับผิดชอบ หลัก
				๒๕๖๖ (บาท)	๒๕๖๗ (บาท)	๒๕๖๘ (บาท)	๒๕๖๙ (บาท)	๒๕๗๐ (บาท)			
๑	โครงการฝึกอบรม เยาวชนเพื่อการเรียนรู้ ตามหลักปรัชญา เศรษฐกิจพอเพียง	เพื่อให้เยาวชน ดำเนินชีวิตตาม หลักปรัชญา เศรษฐกิจพอเพียง	ฝึกอบรมฯ จำนวน ๑ ครั้ง	๑๕,๐๐๐	๑๕,๐๐๐	๑๕,๐๐๐	๑๕,๐๐๐	๑๕,๐๐๐	ร้อยละ ๘๐ ของผู้เข้ารับ การอบรมมี ความรู้หลัก ปรัชญา เศรษฐกิจ พอเพียง	เยาวชนนำหลัก ปรัชญา เศรษฐกิจ พอเพียงไปใช้ใน ชีวิตประจำวัน	กอง การศึกษาฯ
๒	โครงการวันเด็กแห่งชาติ ตำบลหัวเขา	เพื่อให้เด็กได้ พัฒนาทักษะ ความรู้ ความคิด สร้างสรรค์	จัดโครงการ จำนวน ๑ ครั้ง	๑๐๐,๐๐๐	๑๐๐,๐๐๐	๑๐๐,๐๐๐	๑๐๐,๐๐๐	๑๐๐,๐๐๐	จำนวน ผู้เข้าร่วม โครงการ	เด็กมีทักษะ ความคิดและ คุณภาพชีวิตที่ดี ขึ้น	กอง การศึกษาฯ
๓	โครงการส่งเสริมการ เรียนรู้นอกชั้นเรียน	เพื่อพัฒนาการ ของเด็กปฐมวัย	ศูนย์พัฒนาเด็ก เล็กในสังกัด อบต. จำนวน ๒ แห่ง	๔๐,๐๐๐	๔๐,๐๐๐	๔๐,๐๐๐	๔๐,๐๐๐	๔๐,๐๐๐	จำนวนเด็ก ปฐมวัยในศูนย์ พัฒนาเด็กเล็ก ฯ	เด็กปฐมวัยได้รับ การพัฒนา กล้า แสดงออก	กอง การศึกษาฯ

ที่	โครงการ	วัตถุประสงค์	เป้าหมาย (ผลผลิตของ โครงการ)	งบประมาณ					ตัวชี้วัด (KPI)	ผลที่คาดว่าจะ ได้รับ	หน่วยงาน รับผิดชอบ หลัก
				๒๕๖๖ (บาท)	๒๕๖๗ (บาท)	๒๕๖๘ (บาท)	๒๕๖๙ (บาท)	๒๕๗๐ (บาท)			
๔	โครงการสนับสนุน ค่าใช้จ่ายการบริหาร สถานศึกษา	เพื่อให้เด็กปฐมวัย มีคุณภาพชีวิตที่ดี	ศูนย์พัฒนาเด็ก เล็กในสังกัด อบต. จำนวน ๒ แห่ง	๓๙๒,๐๐๐	๓๙๒,๐๐๐	๓๙๒,๐๐๐	๓๙๒,๐๐๐	๓๙๒,๐๐๐	จำนวนเด็ก ปฐมวัยในศูนย์ พัฒนาเด็กเล็ก ๆ	ศูนย์พัฒนาเด็ก เล็กมีการบริหาร จัดการตาม มาตรฐาน	กอง การศึกษาฯ
๕	โครงการอุดหนุน อาหารกลางวัน โรงเรียนบ้านปากดง	เพื่อให้เด็ก นักเรียนได้รับ สารอาหาร ครบถ้วน	เด็กนักเรียน โรงเรียน บ้านปากดง	๒๖๐,๐๐๐	๒๖๐,๐๐๐	๒๖๐,๐๐๐	๒๖๐,๐๐๐	๒๖๐,๐๐๐	ร้อยละ ๑๐๐ ของจำนวน นักเรียน ทั้งหมด	เด็กนักเรียนมี สุขภาพร่างกาย ที่แข็งแรง	กอง การศึกษาฯ
๖	โครงการอุดหนุน อาหารกลางวัน โรงเรียนวัดฉวาง	เพื่อให้เด็ก นักเรียนได้รับ สารอาหาร ครบถ้วน	เด็กนักเรียน โรงเรียน วัดฉวาง	๒๖๐,๐๐๐	๒๖๐,๐๐๐	๒๖๐,๐๐๐	๒๖๐,๐๐๐	๒๖๐,๐๐๐	ร้อยละ ๑๐๐ ของจำนวน นักเรียน ทั้งหมด	เด็กนักเรียนมี สุขภาพร่างกาย ที่แข็งแรง	กอง การศึกษาฯ
๗	โครงการอุดหนุน อาหารกลางวัน โรงเรียนวัดไทร	เพื่อให้เด็ก นักเรียนได้รับ สารอาหาร ครบถ้วน	เด็กนักเรียน โรงเรียน วัดไทร	๓๑๒,๐๐๐	๓๑๒,๐๐๐	๓๑๒,๐๐๐	๓๑๒,๐๐๐	๓๑๒,๐๐๐	ร้อยละ ๑๐๐ ของจำนวน นักเรียน ทั้งหมด	เด็กนักเรียนมี สุขภาพร่างกาย ที่แข็งแรง	กอง การศึกษาฯ
๘	โครงการอุดหนุน อาหารกลางวัน โรงเรียนวัดน้ำพุ	เพื่อให้เด็ก นักเรียนได้รับ สารอาหาร ครบถ้วน	เด็กนักเรียน โรงเรียน วัดน้ำพุ	๕๖๐,๐๐๐	๕๖๐,๐๐๐	๕๖๐,๐๐๐	๕๖๐,๐๐๐	๕๖๐,๐๐๐	ร้อยละ ๑๐๐ ของจำนวน นักเรียน ทั้งหมด	เด็กนักเรียนมี สุขภาพร่างกาย ที่แข็งแรง	กอง การศึกษาฯ

ที่	โครงการ	วัตถุประสงค์	เป้าหมาย (ผลผลิตของ โครงการ)	งบประมาณ					ตัวชี้วัด (KPI)	ผลที่คาดว่าจะ ได้รับ	หน่วยงาน รับผิดชอบ หลัก
				๒๕๖๖ (บาท)	๒๕๖๗ (บาท)	๒๕๖๘ (บาท)	๒๕๖๙ (บาท)	๒๕๗๐ (บาท)			
๙	โครงการอุดหนุน อาหารกลางวัน โรงเรียนวัดหัวเขา	เพื่อให้เด็ก นักเรียนได้รับ สารอาหาร ครบถ้วน	เด็กนักเรียน โรงเรียน วัดหัวเขา	๒๘๐,๐๐๐	๒๘๐,๐๐๐	๒๘๐,๐๐๐	๒๘๐,๐๐๐	๒๘๐,๐๐๐	ร้อยละ ๑๐๐ ของจำนวน นักเรียน ทั้งหมด	เด็กนักเรียนมี สุขภาพร่างกาย ที่แข็งแรง	กอง การศึกษาฯ
๑๐	โครงการอุดหนุนสำหรับ อาหารเสริม (นม)	เพื่อให้เด็ก นักเรียนได้รับ สารอาหารโปรตีน	เด็กเล็ก เด็ก อนุบาล และเด็ก ป.๑ -ป.๖ ของศูนย์พัฒนา เด็กเล็ก และ โรงเรียนในเขต ตำบล	๘๒๒,๕๐๐	๘๒๒,๕๐๐	๘๒๒,๕๐๐	๘๒๒,๕๐๐	๘๒๒,๕๐๐	ร้อยละ ๑๐๐ ของจำนวน นักเรียนที่มี สิทธิ	เด็กนักเรียนมี สุขภาพร่างกาย ที่แข็งแรง	กอง การศึกษาฯ
รวม	๑๐ โครงการ	-	-	๓,๐๔๑,๕๐๐	๓,๐๔๑,๕๐๐	๓,๐๔๑,๕๐๐	๓,๐๔๑,๕๐๐	๓,๐๔๑,๕๐๐	-	-	-

**รายละเอียดโครงการพัฒนา  
แผนพัฒนาท้องถิ่น (พ.ศ. ๒๕๖๖ - ๒๕๗๐)  
องค์การบริหารส่วนตำบลหัวเขา**

- ก. ยุทธศาสตร์จังหวัดที่ ๔ การยกระดับคุณภาพชีวิตของประชาชน  
 ข. ยุทธศาสตร์การพัฒนาขององค์กรปกครองท้องถิ่นในเขตจังหวัดสุพรรณบุรีที่ ๒ การพัฒนาการท่องเที่ยวและการกีฬา เพื่อสร้างมูลค่าเพิ่มทางเศรษฐกิจ  
 ๔. ยุทธศาสตร์ที่ ๔ การส่งเสริมงานประเพณี วัฒนธรรมและการท่องเที่ยว  
 ๔.๑ แผนงานการศาสนาวัฒนธรรมและนันทนาการ

ที่	โครงการ	วัตถุประสงค์	เป้าหมาย (ผลผลิตของ โครงการ)	งบประมาณ					ตัวชี้วัด (KPI)	ผลที่คาดว่าจะได้รับ	หน่วยงาน รับผิดชอบ หลัก
				๒๕๖๖ (บาท)	๒๕๖๗ (บาท)	๒๕๖๘ (บาท)	๒๕๖๙ (บาท)	๒๕๗๐ (บาท)			
๑	โครงการจัดงาน ประเพณีตักบาตร เทโวโรหณะ	เพื่อสืบสาน ประเพณีสำคัญ ของท้องถิ่นให้คง อยู่สืบไป	จำนวน ๑ ครั้ง	๑๒๐,๐๐๐	๑๒๐,๐๐๐	๑๒๐,๐๐๐	๑๒๐,๐๐๐	๑๒๐,๐๐๐	จำนวน ๑ โครงการ	ประชาชนได้สืบทอดประเพณี ทางศาสนา	กอง การศึกษาฯ
๒	โครงการจัดงานสืบสาน ประเพณีสงกรานต์และ วันกตัญญูผู้สูงอายุ	เพื่อสืบสาน ประเพณีให้คงอยู่ สืบไป	จำนวน ๑ ครั้ง	๑๐๐,๐๐๐	๑๐๐,๐๐๐	๑๐๐,๐๐๐	๑๐๐,๐๐๐	๑๐๐,๐๐๐	จำนวน ๑ โครงการ	ประชาชนได้สืบทอดประเพณี ทางศาสนา	กอง การศึกษาฯ
๓	โครงการส่งเสริม ประเพณีในวันสำคัญ ทางศาสนา	เพื่อสืบสาน ประเพณีในวัน สำคัญทางศาสนา	ประชาชนใน ตำบลหัวเขา	๓๐,๐๐๐	๓๐,๐๐๐	๓๐,๐๐๐	๓๐,๐๐๐	๓๐,๐๐๐	จำนวน ผู้เข้าร่วม โครงการ	ประชาชนได้ร่วมสืบสาน ประเพณีในวันสำคัญทาง ศาสนา	กอง การศึกษาฯ
รวม	๓ โครงการ	-	-	๒๕๐,๐๐๐	๒๕๐,๐๐๐	๒๕๐,๐๐๐	๒๕๐,๐๐๐	๒๕๐,๐๐๐	-	-	-



รายละเอียดโครงการพัฒนา  
แผนพัฒนาท้องถิ่น (พ.ศ. ๒๕๖๖ - ๒๕๗๐)  
องค์การบริหารส่วนตำบลหัวเขา

- ก. ยุทธศาสตร์จังหวัดที่ ๓ การส่งเสริมคุณภาพสิ่งแวดล้อมควบคู่การอนุรักษ์ทรัพยากรธรรมชาติสู่ความยั่งยืน
- ข. ยุทธศาสตร์การพัฒนาขององค์กรปกครองท้องถิ่นในเขตจังหวัดสุพรรณบุรีที่ ๕ การส่งเสริมคุณภาพสิ่งแวดล้อมควบคู่การอนุรักษ์ทรัพยากรธรรมชาติสู่ความยั่งยืน
๕. ยุทธศาสตร์ที่ ๕ การส่งเสริมการบริหารจัดการทรัพยากรธรรมชาติและสิ่งแวดล้อม
- ๕.๑ แผนงานเคหะและชุมชน

ที่	โครงการ	วัตถุประสงค์	เป้าหมาย (ผลผลิตของ โครงการ)	งบประมาณ					ตัวชี้วัด (KPI)	ผลที่คาดว่าจะได้รับ	หน่วยงาน รับผิดชอบ หลัก
				๒๕๖๖ (บาท)	๒๕๖๗ (บาท)	๒๕๖๘ (บาท)	๒๕๖๙ (บาท)	๒๕๗๐ (บาท)			
๑	โครงการส่งเสริม เยาวชนคัดแยกขยะ	เพื่อลดปริมาณขยะ ในพื้นที่	จัดกิจกรรมฯ จำนวน ๑ ครั้ง	๓๐,๐๐๐	๓๐,๐๐๐	๓๐,๐๐๐	๓๐,๐๐๐	๓๐,๐๐๐	จำนวน เยาวชนที่เข้า ร่วมกิจกรรม	ปริมาณขยะในพื้นที่ ลดลง	กอง สาธารณสุข
รวม	๑ โครงการ	-	-	๓๐,๐๐๐	๓๐,๐๐๐	๓๐,๐๐๐	๓๐,๐๐๐	๓๐,๐๐๐	-	-	-

**รายละเอียดโครงการพัฒนา  
แผนพัฒนาท้องถิ่น (พ.ศ. ๒๕๖๖ - ๒๕๗๐)  
องค์การบริหารส่วนตำบลหัวเขา**

- ก. ยุทธศาสตร์จังหวัดที่ ๓ การส่งเสริมคุณภาพสิ่งแวดล้อมควบคู่การอนุรักษ์ทรัพยากรธรรมชาติสู่ความยั่งยืน  
 ข. ยุทธศาสตร์การพัฒนาขององค์กรปกครองท้องถิ่นในเขตจังหวัดสุพรรณบุรีที่ ๕ การส่งเสริมคุณภาพสิ่งแวดล้อมควบคู่การอนุรักษ์ทรัพยากรธรรมชาติสู่ความยั่งยืน  
 ๕. ยุทธศาสตร์ที่ ๕ การส่งเสริมการบริหารทรัพยากรธรรมชาติและสิ่งแวดล้อม  
 ๕.๒ แผนงานการเกษตร

ที่	โครงการ	วัตถุประสงค์	เป้าหมาย (ผลผลิตของ โครงการ)	งบประมาณ					ตัวชี้วัด (KPI)	ผลที่คาดว่าจะ ได้รับ	หน่วยงาน รับผิดชอบ หลัก
				๒๕๖๖ (บาท)	๒๕๖๗ (บาท)	๒๕๖๘ (บาท)	๒๕๖๙ (บาท)	๒๕๗๐ (บาท)			
๑	โครงการปลูกต้นไม้ วันสำคัญของสถาบัน พระมหากษัตริย์ และของชาติ	เพื่อแสดงออกถึง ความจงรักภักดี และเพิ่มพื้นที่สีเขียว	- จัดกิจกรรมปลูก ต้นไม้ - ประชาชนใน ตำบลหัวเขา	๕๐,๐๐๐	๕๐,๐๐๐	๕๐,๐๐๐	๕๐,๐๐๐	๕๐,๐๐๐	จำนวน ผู้เข้าร่วม โครงการ	-ประชาชนมีความ จงรักภักดีต่อ สถาบันพระมหากษัตริย์และเพิ่ม พื้นที่สีเขียวมาก ขึ้น	สำนักปลัด
๒	โครงการฟื้นฟูและ รักษาทรัพยากร- ธรรมชาติและ สิ่งแวดล้อม	เพื่อให้ทรัพยากร- ธรรมชาติและ สิ่งแวดล้อมไม่ถูก ทำลาย	จัดอบรม/กิจกรรม จำนวน ๑ ครั้ง	๒๐,๐๐๐	๒๐,๐๐๐	๒๐,๐๐๐	-	-	จำนวน ผู้เข้าร่วม โครงการ	ทรัพยากร- ธรรมชาติและ สิ่งแวดล้อมคงอยู่ กับตำบลหัวเขา ตลอดไป	สำนักปลัด
รวม	๒ โครงการ	-	-	๗๐,๐๐๐	๗๐,๐๐๐	๗๐,๐๐๐	๕๐,๐๐๐	๕๐,๐๐๐	-	-	-

รายละเอียดโครงการพัฒนา  
แผนพัฒนาท้องถิ่น (พ.ศ. ๒๕๖๖ - ๒๕๗๐)  
องค์การบริหารส่วนตำบลหัวเขา

ก. ยุทธศาสตร์จังหวัดที่ ๔ การยกระดับคุณภาพชีวิตของประชาชน

ข. ยุทธศาสตร์การพัฒนาขององค์กรปกครองท้องถิ่นในเขตจังหวัดสุพรรณบุรีที่ ๖ การส่งเสริมสถาบันของชาติและการนำการเปลี่ยนแปลงด้านการบริหารและบริการเพื่อประโยชน์ของประชาชน

๖. ยุทธศาสตร์ที่ ๖ การนำการเปลี่ยนแปลงด้านการบริหารและบริการเพื่อประโยชน์ของประชาชน

๖.๑ แผนงานบริหารงานทั่วไป

ที่	โครงการ	วัตถุประสงค์	เป้าหมาย (ผลผลิตของ โครงการ)	งบประมาณ					ตัวชี้วัด (KPI)	ผลที่คาดว่าจะ ได้รับ	หน่วยงาน รับผิดชอบ หลัก
				๒๕๖๖ (บาท)	๒๕๖๗ (บาท)	๒๕๖๘ (บาท)	๒๕๖๙ (บาท)	๒๕๗๐ (บาท)			
๑	โครงการอบรม สัมมนา พัฒนา ศักยภาพและศึกษา- ดูงาน	เพื่อเพิ่มพูนความรู้ และประสบการณ์ ในการทำงาน	จำนวน ๑ ครั้ง	๓๕๐,๐๐๐	๓๕๐,๐๐๐	๓๕๐,๐๐๐	๓๕๐,๐๐๐	๓๕๐,๐๐๐	จำนวน ผู้เข้าร่วม โครงการ	บุคลากรและ ผู้ที่เกี่ยวข้อง นำความรู้มา พัฒนาตำบล	สำนักปลัด
๒	โครงการฝึกอบรม การป้องกัน และการ ปราบปรามการทุจริต	เพื่อให้บุคลากรมี ความรู้	จัดฝึกอบรมฯ จำนวน ๑ ครั้ง	๓๐,๐๐๐	๓๐,๐๐๐	๓๐,๐๐๐	๓๐,๐๐๐	๓๐,๐๐๐	จำนวน ผู้เข้าร่วม โครงการ	องค์กรมีความ โปร่งใสปราศจาก การทุจริต	สำนักปลัด
๓	โครงการอบรม คุณธรรมจริยธรรม สำหรับเด็ก เยาวชน และประชาชน	เพื่อส่งเสริม คุณธรรมจริยธรรม	จัดอบรมฯ จำนวน ๑ ครั้ง	๒๐,๐๐๐	๒๐,๐๐๐	๒๐,๐๐๐	๒๐,๐๐๐	๒๐,๐๐๐	จำนวน ผู้เข้าร่วม อบรม	เด็กเยาวชนและ ประชาชนใช้หลัก คุณธรรมจริยธรรม ดำเนินชีวิต	กอง การศึกษาฯ
รวม	๓ โครงการ	-	-	๔๐๐,๐๐๐	๔๐๐,๐๐๐	๔๐๐,๐๐๐	๔๐๐,๐๐๐	๔๐๐,๐๐๐	-	-	-





รายละเอียดโครงการพัฒนา  
แผนพัฒนาท้องถิ่น (พ.ศ. ๒๕๖๖ - ๒๕๗๐)  
องค์การบริหารส่วนตำบลหัวเขา

ก. ยุทธศาสตร์จังหวัดที่ ๔ การยกระดับคุณภาพชีวิตของประชาชน

ข. ยุทธศาสตร์การพัฒนาขององค์กรปกครองท้องถิ่นในเขตจังหวัดสุพรรณบุรีที่ ๖ การส่งเสริมสถาบันของชาติและการนำการเปลี่ยนแปลงด้านการบริหารและบริการเพื่อประโยชน์ของประชาชน

๖. ยุทธศาสตร์ที่ ๖ การนำการเปลี่ยนแปลงด้านการบริหารและบริการเพื่อประโยชน์ของประชาชน

๖.๒ แผนงานการรักษาความสงบภายใน

ที่	โครงการ	วัตถุประสงค์	เป้าหมาย (ผลผลิตของ โครงการ)	งบประมาณ					ตัวชี้วัด (KPI)	ผลที่คาดว่าจะ ได้รับ	หน่วยงาน รับผิดชอบ หลัก
				๒๕๖๖ (บาท)	๒๕๖๗ (บาท)	๒๕๖๘ (บาท)	๒๕๖๙ (บาท)	๒๕๗๐ (บาท)			
๑	โครงการฝึกอบรม ชุดปฏิบัติการจิตอาสา ภัยพิบัติ	เพื่อให้จิตอาสามีความรู้ ความเข้าใจและ ปฏิบัติงานได้อย่าง ถูกต้อง	ฝึกอบรมฯ จำนวน ๑ ครั้ง	๕๐,๐๐๐	๕๐,๐๐๐	๕๐,๐๐๐	๕๐,๐๐๐	๕๐,๐๐๐	จำนวนผู้เข้าร่วม การฝึกอบรม	ประชาชนได้รับ การช่วยเหลือ อย่างทันท่วงทีเมื่อ เกิดภัยพิบัติ	สำนักปลัด
๒	โครงการเพิ่มประสิทธิ- ภาพศูนย์ปฏิบัติการ ร่วมในการช่วยเหลือ ประชาชน	เพื่อจ่ายเป็นเงินอุดหนุน ให้องค์กรปกครองส่วน ท้องถิ่นในเขตพื้นที่ หรือ ดำเนินการเอง	จำนวน ๑ ครั้ง	๑๕,๐๐๐	๑๕,๐๐๐	๑๕,๐๐๐	๑๕,๐๐๐	๑๕,๐๐๐	จำนวน ๑ ศูนย์ฯ	การให้ความ ช่วยเหลือ ประชาชนมีความ โปร่งใส ตรวจสอบ ได้	สำนักปลัด
๓	โครงการปกป้อง สถาบัน สันติ สามัคคี	เพื่อจ่ายเป็นเงินอุดหนุน ให้อำเภอเดิมบาง- นางบวช	อุดหนุน งบประมาณ จำนวน ๑ ครั้ง	๕๐,๐๐๐	๕๐,๐๐๐	๕๐,๐๐๐	๕๐,๐๐๐	๕๐,๐๐๐	-	ประชาชนมีความ รักความสามัคคี เพิ่มมากขึ้น	สำนักปลัด
รวม	๓ โครงการ	-	-	๑๑๕,๐๐๐	๑๑๕,๐๐๐	๑๑๕,๐๐๐	๑๑๕,๐๐๐	๑๑๕,๐๐๐	-	-	-



**รายละเอียดโครงการพัฒนา  
แผนพัฒนาท้องถิ่น (พ.ศ. ๒๕๖๖ - ๒๕๗๐)  
องค์การบริหารส่วนตำบลหัวเขา**

ก. ยุทธศาสตร์จังหวัดที่ ๔ การยกระดับคุณภาพชีวิตของประชาชน

ข. ยุทธศาสตร์การพัฒนาขององค์กรปกครองท้องถิ่นในเขตจังหวัดสุพรรณบุรีที่ ๖ การส่งเสริมสถาบันของชาติและการนำการเปลี่ยนแปลงด้านการบริหารและบริการเพื่อประโยชน์ของประชาชน

๖. ยุทธศาสตร์ที่ ๖ การนำการเปลี่ยนแปลงด้านการบริหารและบริการเพื่อประโยชน์ของประชาชน

๖.๓ แผนงานสร้างความเข้มแข็งของชุมชน

ที่	โครงการ	วัตถุประสงค์	เป้าหมาย (ผลผลิตของ โครงการ)	งบประมาณ					ตัวชี้วัด (KPI)	ผลที่คาดว่าจะ ได้รับ	หน่วยงาน รับผิดชอบ หลัก
				๒๕๖๖ (บาท)	๒๕๖๗ (บาท)	๒๕๖๘ (บาท)	๒๕๖๙ (บาท)	๒๕๗๐ (บาท)			
๑	โครงการจัดทำแผนชุมชน แผนพัฒนาท้องถิ่น และการจัดเก็บข้อมูลพื้นฐานเพื่อนำไปใช้ในการจัดทำแผนพัฒนาท้องถิ่น	เพื่อให้ได้ข้อมูลปัญหาความต้องการ มาเป็นแนวทางในการพัฒนาท้องถิ่น	จำนวน ๑๒ หมู่บ้าน	๓๐,๐๐๐	๓๐,๐๐๐	๓๐,๐๐๐	๓๐,๐๐๐	๓๐,๐๐๐	ร้อยละ ๘๐ ของสัดส่วนประชาคมระดับตำบล	ปัญหาของประชาชนได้รับการแก้ไข	สำนักปลัด
๒	โครงการเสริมสร้างทัศนคติและจิตสำนึกที่ดีงามในการอยู่ร่วมกันอย่างสมานฉันท์โดยประชาชนมีส่วนร่วม	เพื่อความปรองดองสมานฉันท์ของคนในตำบล	จัดกิจกรรมฯ จำนวน ๑ ครั้ง	๓๐,๐๐๐	๓๐,๐๐๐	๓๐,๐๐๐	๓๐,๐๐๐	๓๐,๐๐๐	จำนวนผู้เข้าร่วมโครงการ	- ประชาชนลดการทะเลาะเบาะแว้ง - ปัญหาร้องเรียนลดน้อยลง	สำนักปลัด
รวม	๒ โครงการ	-	-	๖๐,๐๐๐	๖๐,๐๐๐	๖๐,๐๐๐	๖๐,๐๐๐	๖๐,๐๐๐	-	-	-



## ๒. บัญชีโครงการพัฒนาท้องถิ่น

รายละเอียดโครงการพัฒนา  
ที่นำมาจากแผนพัฒนาหมู่บ้านและแผนชุมชน  
(พ.ศ. ๒๕๖๖ - ๒๕๗๐)  
องค์การบริหารส่วนตำบลหัวเขา

ก. ยุทธศาสตร์จังหวัดที่ ๒ พัฒนาการท่องเที่ยวและการกีฬา เพื่อสร้างมูลค่าเพิ่มทางเศรษฐกิจ

ข. ยุทธศาสตร์การพัฒนาขององค์กรปกครองท้องถิ่นในเขตจังหวัดสุพรรณบุรีที่ ๗ การพัฒนาโครงสร้างพื้นฐานและระบบสาธารณูปโภคให้อยู่ในเกณฑ์ที่ดีได้มาตรฐาน

๑. ยุทธศาสตร์ที่ ๑ การพัฒนาโครงสร้างพื้นฐานและระบบสาธารณูปโภคให้อยู่ในเกณฑ์ที่ดีได้มาตรฐาน

ที่	โครงการ	วัตถุประสงค์	เป้าหมาย (ผลผลิตของ โครงการ)	งบประมาณ					ตัวชี้วัด (KPI)	ผลที่คาดว่าจะได้รับ	ที่มาของ โครงการ	หน่วยงาน รับผิดชอบ หลัก
				๒๕๖๖ (บาท)	๒๕๖๗ (บาท)	๒๕๖๘ (บาท)	๒๕๖๙ (บาท)	๒๕๗๐ (บาท)				
๑	โครงการก่อสร้างถนน ค.ส.ล. หมู่ที่ ๑ บ้านเขาศีรี เริ่มจากบริเวณบ้านนายไต้ น้ำแก้ว ถึงบ้านนายรุ่ง โมลาวัน	เพื่อให้ประชาชนมีความ สะดวกสบายและมีความ ปลอดภัยในการคมนาคม ขนส่ง	กว้าง ๓.๐๐ เมตร ยาว ๙๕ เมตร หนา ๐.๑๕ เมตร ตามที่แบบกำหนด	๑๖๐,๐๐๐	-	-	-	-	ขนาดหรือ พื้นที่ที่ได้รับ การก่อสร้าง	ประชาชนมี เส้นทาง คมนาคม ขนส่งที่ดี ได้มาตรฐาน	แผนพัฒนา หมู่บ้าน หมู่ที่ ๑	กองช่าง
๒	โครงการปรับปรุงถนนลูกรัง หมู่ที่ ๑ บ้านเขาศีรี เริ่มจากบริเวณหน้าวัดเขาศีรี ถึงที่นางางสมคิด น้ำแก้ว	เพื่อให้ประชาชนมีความ สะดวกสบายและมีความ ปลอดภัยในการคมนาคม ขนส่ง	ปริมาตรลูกรัง ไม่น้อยกว่า ๒๕๐ ลูกบาศก์เมตร ตามที่แบบกำหนด	๑๐๕,๐๐๐	-	-	-	-	ขนาดหรือ พื้นที่ที่ได้รับ การปรับปรุง	ประชาชนมี เส้นทาง คมนาคม ขนส่งที่ดี	แผนพัฒนา หมู่บ้าน หมู่ที่ ๑	กองช่าง
๓	โครงการก่อสร้างถนนดิน หมู่ที่ ๕ บ้านน้ำพุ เริ่มจากบ้านนายวิชัย ชุมทอง ถึงถนน ค.ส.ล. บ้าน นางสำเนียง ศรีสุข	เพื่อให้ประชาชนมีความ สะดวกสบายและมีความ ปลอดภัยในการคมนาคม ขนส่ง	กว้าง ๔.๐๐ เมตร ยาว ๑๘๗ เมตร หรือมีพื้นที่รวมกันไม่ น้อยกว่า ๗๔๘ ตารางเมตร ตามที่แบบกำหนด	๖๓,๐๐๐	-	-	-	-	ขนาดหรือ พื้นที่ที่ได้รับ การก่อสร้าง	ประชาชนมี เส้นทาง คมนาคม ขนส่งที่ดี	แผนพัฒนา หมู่บ้าน หมู่ที่ ๕	กองช่าง

ที่	โครงการ	วัตถุประสงค์	เป้าหมาย (ผลผลิตของ โครงการ)	งบประมาณ					ตัวชี้วัด (KPI)	ผลที่คาดว่าจะ ได้รับ	ที่มาของ โครงการ	หน่วยงาน รับผิดชอบ หลัก
				๒๕๖๖ (บาท)	๒๕๖๗ (บาท)	๒๕๖๘ (บาท)	๒๕๖๙ (บาท)	๒๕๗๐ (บาท)				
๔	โครงการปรับปรุงถนนลูกรัง หมู่ที่ ๗ บ้านฉวาง สายที่ ๑ เริ่มจากที่นายนาย อำพล สุขโข ถึงที่นางนาง สำอาง สมด้ว (ฝั่งตะวันตก) สายที่ ๒ เริ่มจากที่นายนาย อำพล สุขโข ถึงที่นางนาง สำอาง สมด้ว (ฝั่งตะวันออก)	เพื่อให้ประชาชนมีความ สะดวกสบายและมีความ ปลอดภัยในการคมนาคม ขนส่งพืชผลทางการ เกษตร	ปริมาณตรูกรัง ไม่น้อยกว่า ๑,๑๗๐ ลูกบาศก์ เมตร ตามที่แบบกำหนด	๔๕๐,๐๐๐	-	-	-	-	ขนาดหรือ พื้นที่ที่ได้รับ การปรับปรุง	ประชาชนมี เส้นทาง คมนาคม ขนส่งที่ดี	แผนพัฒนา หมู่บ้าน หมู่ที่ ๗	กองช่าง
๕	โครงการปรับปรุงถนนลูกรัง หมู่ที่ ๘ บ้านปากดง เริ่มจากถนน ๓๓๕๐ ถึง บ้านนายจำนง นกเล็ก	เพื่อให้ประชาชนมีความ สะดวกสบายและมีความ ปลอดภัยในการคมนาคม ขนส่ง	ปริมาณตรูกรัง ไม่น้อยกว่า ๑๘๐ ลูกบาศก์เมตร ตามที่แบบกำหนด	๗๕,๖๐๐	-	-	-	-	ขนาดหรือ พื้นที่ที่ได้รับ การปรับปรุง	ประชาชนมี เส้นทาง คมนาคม ขนส่งที่ดี	แผนพัฒนา หมู่บ้าน หมู่ที่ ๘	กองช่าง
๖	โครงการขุดลอกคูน้ำ หมู่ที่ ๘ บ้านปากดง เริ่มจากท่อนายแกละ นรสิงห์ ถึงที่นายนายทศ พวงมาลี	เพื่อเพิ่มปริมาณการกัก เก็บน้ำไว้ใช้เพื่อการเกษตร แก้ปัญหาการขาดแคลน น้ำ	ขนาดปากกว้าง ๒.๒๐ - ๓.๕๐ เมตร ก้นกว้าง ๐.๖๐ - ๑.๒๐ เมตร ลึก ๐.๖๐-๑.๕๐เมตร ยาวรวม๑,๔๕๐ เมตร ตามที่แบบกำหนด	๘๗,๐๐๐	-	-	-	-	ขนาดหรือ พื้นที่ที่ได้รับ การขุดลอก	เกษตรกรมีน้ำ ไว้ใช้ใน การเกษตร เพิ่มมากขึ้น	แผนพัฒนา หมู่บ้าน หมู่ที่ ๘	กองช่าง
๗	โครงการขุดลอกคูน้ำ หมู่ที่ ๙ บ้านเขาเขียว เริ่มจากไร่ลาดปลาเค้า ถึงที่นายนายฮ้อย วารินิล	เพื่อเพิ่มปริมาณการกัก เก็บน้ำไว้ใช้เพื่อการเกษตร แก้ปัญหาการขาดแคลน น้ำ	ขนาดปากกว้าง ๕.๐๐ - ๙.๕๐ เมตร ก้นกว้าง ๑.๕๐ - ๕.๗๐ เมตร ลึก ๑.๕๐-๑.๗๕เมตร ยาวรวม๒,๙๙๐ เมตร ตามที่แบบกำหนด	๔๔๖,๐๐๐	-	-	-	-	ขนาดหรือ พื้นที่ที่ได้รับ การขุดลอก	เกษตรกรมีน้ำ ไว้ใช้ใน การเกษตร เพิ่มมากขึ้น	แผนพัฒนา หมู่บ้าน หมู่ที่ ๙	กองช่าง

ที่	โครงการ	วัตถุประสงค์	เป้าหมาย (ผลผลิตของ โครงการ)	งบประมาณ					ตัวชี้วัด (KPI)	ผลที่คาดว่าจะ ได้รับ	ที่มาของ โครงการ	หน่วยงาน รับผิดชอบ หลัก
				๒๕๖๖ (บาท)	๒๕๖๗ (บาท)	๒๕๖๘ (บาท)	๒๕๖๙ (บาท)	๒๕๗๐ (บาท)				
๘	โครงการเจาะบ่อบาดาล หมู่ที่ ๕ บ้านน้ำพุ บริเวณประปาหมู่บ้าน	เพื่อให้ประชาชนมีน้ำ อุปโภค - บริโภค อย่าง เพียงพอ	ท่อกรู ขนาด ๖ นิ้ว ท่อ PVC ชั้น ๑๓.๕ ความลึก ๙๐ เมตร ตามที่แบบกำหนด	-	๒๕๐,๐๐๐	-	-	-	จำนวน ๑ แห่ง	ประชาชนมีน้ำ ใช้อุปโภค - บริโภค อย่าง เพียงพอ	แผนพัฒนา หมู่บ้าน หมู่ที่ ๕	กองช่าง
๙	โครงการปรับปรุงลานตาก พืชผลทางการเกษตร หมู่ที่ ๑๐ บ้านหัวเขา	เพื่อให้เกษตรกรมีสถานที่ สำหรับตากพืชผลทางการ เกษตรที่เก็บเกี่ยว	กว้าง ๒๐.๐๐ เมตร ยาว ๔๐.๐๐ เมตร หรือมีพื้นที่ไม่น้อย กว่า ๘๐๐ตารางเมตร ตามที่แบบกำหนด	-	๓๗๕,๐๐๐	-	-	-	ขนาดหรือ พื้นที่ที่ได้รับ การปรับปรุง	เกษตรกรมี สถานที่ตาก พืชผลเกษตร ผลผลิตมี คุณภาพมาก ขึ้น	แผนพัฒนา หมู่บ้าน หมู่ที่ ๑๐	กองช่าง
๑๐	โครงการขุดสระน้ำ หมู่ที่ ๑ บ้านเขาศิริ บริเวณหลังโรงเรียนชุมชน	เพื่อสำรองน้ำไว้ใช้สำหรับ อุปโภค-บริโภค แก้ปัญหา การขาดแคลนน้ำ	ขุดสระแล้วมีพื้นที่ ปากสระไม่น้อยกว่า ๘๐๐ ตารางเมตร ลึกเฉลี่ย ๕.๐๐ เมตร ตามที่แบบกำหนด	-	-	๑๗๘,๕๐๐	-	-	จำนวน ๑ แห่ง	ประชาชนมี แหล่งน้ำใน การอุปโภค- บริโภค เพิ่ม มากขึ้น	แผนพัฒนา หมู่บ้าน หมู่ที่ ๑	กองช่าง
๑๑	โครงการก่อสร้างถังเก็บน้ำ อุปโภค-บริโภค หมู่ที่ ๑๐ บ้านหัวเขา บริเวณแยกไปบ้านกระเสี้ยว	เพื่อให้ประชาชนมีน้ำใช้ อุปโภค-บริโภค อย่าง เพียงพอ	ก่อสร้างอาคาร ถังเก็บน้ำ ขนาด ๕.๐๐ x ๕.๐๐ เมตร พร้อมถังเก็บน้ำ จำนวน ๔ ใบ ตามที่แบบกำหนด	-	-	๕๖๕,๐๐๐	-	-	จำนวน ๑ แห่ง	ประชาชนมีน้ำ ไว้ใช้ในอุปโภค -บริโภค เพิ่มมากขึ้น	แผนพัฒนา หมู่บ้าน หมู่ที่ ๑๐	กองช่าง



ที่	โครงการ	วัตถุประสงค์	เป้าหมาย (ผลผลิตของ โครงการ)	งบประมาณ					ตัวชี้วัด (KPI)	ผลที่คาดว่าจะ ได้รับ	ที่มาของ โครงการ	หน่วยงาน รับผิดชอบ หลัก
				๒๕๖๖ (บาท)	๒๕๖๗ (บาท)	๒๕๖๘ (บาท)	๒๕๖๙ (บาท)	๒๕๗๐ (บาท)				
๑๒	โครงการขุดลอกคูน้ำ หมู่ที่ ๙ บ้านเขาเขี้ยว เริ่มจากศาลเจ้าพ่อ เขาเขี้ยว ถึงที่นายนายเป็ด สกุล	เพื่อเพิ่มปริมาณการ กักเก็บน้ำไว้ใช้เพื่อ การเกษตร แก้ปัญหาการขาด แคลนน้ำ	ปากกว้าง ๒.๕๐ - ๔.๕๐ ม. ก้นกว้าง ๐.๖๐ - ๑.๒๐ ม. ลึก ๐.๘๐ - ๒.๐๐ ม. ยาวรวม ๗๘๐ เมตร ตามที่แบบกำหนด	-	-	-	๖๐,๐๐๐	-	ขนาด หรือ พื้นที่ที่ ได้รับ การขุด ลอก	เกษตรกร มีน้ำไว้ใช้ ในการ- เกษตร เพิ่มมาก ขึ้น	แผนพัฒนา หมู่บ้าน หมู่ที่ ๙	กองช่าง
๑๓	โครงการขุดลอกคูน้ำ หมู่ที่ ๙ บ้านเขาเขี้ยว เริ่มจากไร้ลาดปลาเกล้า ถึงที่นายนายสิงห์ ทองรอด	เพื่อเพิ่มปริมาณการ กักเก็บน้ำไว้ใช้เพื่อ การเกษตร แก้ปัญหาการขาด แคลนน้ำ	ปากกว้าง ๒.๒๐ - ๓.๕๐ ม. ก้นกว้าง ๐.๖๐ - ๑.๒๐ ม. ลึก ๐.๖๐ - ๒.๐๐ ม. ยาวรวม ๑,๖๐๐ เมตร ตามที่แบบกำหนด	-	-	-	๑๒๑,๐๐๐	-	ขนาด หรือ พื้นที่ที่ ได้รับ การขุด ลอก	เกษตรกร มีน้ำไว้ใช้ ในการ- เกษตร เพิ่มมาก ขึ้น	แผนพัฒนา หมู่บ้าน หมู่ที่ ๙	กองช่าง
๑๔	โครงการจัดทำป้ายชื่อ หมู่บ้าน หมู่ที่ ๙ บ้านเขาเขี้ยว สถานที่ ติดตั้งบริเวณทางแยก ถนน ๓๓๕๐ ไปหมู่บ้านเขาเขี้ยว	เพื่อให้ประชาชน ได้รับความสะดวก- สบายในการสัญจร	ติดตั้งป้ายชื่อหมู่บ้าน จำนวน ๑ แห่ง ตามที่แบบกำหนด	-	-	-	-	๓๕,๐๐๐	จำนวน ๑ แห่ง	ประชาชน สัญจรด้วย ความ สะดวก- สบาย	แผนพัฒนา หมู่บ้าน หมู่ที่ ๙	กองช่าง
๑๕	โครงการปรับปรุงอาคาร อเนกประสงค์ หมู่ที่ ๑๐ บ้านหัวเขา บริเวณลานตากข้าว	เพื่อให้ประชาชนมี พื้นที่สำหรับทำ กิจกรรม หรือ สันนาการต่าง ๆ	เทคอนกรีตรอบอาคาร พื้นที่ไม่น้อยกว่า ๕๓๐ ตร.ม. พร้อม ก่อสร้างห้องน้ำ จำนวน ๒ ห้อง	-	-	-	-	๔๙๕,๐๐๐	จำนวน ๑ แห่ง	ประชาชน มีสถานที่ ทำ กิจกรรม ได้มากขึ้น	แผนพัฒนา หมู่บ้าน หมู่ที่ ๑๐	กองช่าง
รวม	๑๕ โครงการ	-	-	๑,๓๘๖,๖๐๐	๖๒๕,๐๐๐	๗๔๓,๕๐๐	๑๘๑,๐๐๐	๕๓๐,๐๐๐	-	-	-	

**รายละเอียดโครงการพัฒนา  
แผนพัฒนาท้องถิ่น (พ.ศ. ๒๕๖๖ - ๒๕๗๐)  
สำหรับ โครงการที่เกินศักยภาพขององค์กรปกครองส่วนท้องถิ่นที่ใช้สำหรับการประสานแผนพัฒนาท้องถิ่น  
องค์การบริหารส่วนตำบลหัวเขา**

ก. ยุทธศาสตร์จังหวัดที่ ๒ พัฒนาการท่องเที่ยวและการกีฬา เพื่อสร้างมูลค่าเพิ่มทางเศรษฐกิจ

ข. ยุทธศาสตร์การพัฒนาขององค์กรปกครองส่วนท้องถิ่นในเขตจังหวัดสุพรรณบุรีที่ ๗ การพัฒนาโครงสร้างพื้นฐานและระบบสาธารณูปโภคให้อยู่ในเกณฑ์ที่ดีได้มาตรฐาน

๑. ยุทธศาสตร์ที่ ๑ การพัฒนาโครงสร้างพื้นฐานและระบบสาธารณูปโภคให้อยู่ในเกณฑ์ที่ดีได้มาตรฐาน

๑.๑ แผนงานอุตสาหกรรมและการโยธา

ที่	โครงการ	วัตถุประสงค์	เป้าหมาย (ผลผลิตของ โครงการ)	งบประมาณ					ตัวชี้วัด (KPI)	ผลที่คาดว่าจะ ได้รับ	หน่วยงานที่ จะขอ ประสาน
				๒๕๖๖ (บาท)	๒๕๖๗ (บาท)	๒๕๖๘ (บาท)	๒๕๖๙ (บาท)	๒๕๗๐ (บาท)			
๑	โครงการติดตั้งไฟฟ้าสาธารณะ หมู่ที่ ๑ บ้านเขาศีรี เริ่มจากโรงสี่ริไฟโรจน์ ถึงบ้านนายชาติรี น้ำทิพย์	เพื่อความปลอดภัยในการสัญจรยามค่ำคืน	ติดตั้งเสาไฟฟ้าพร้อมดวงโคมและอุปกรณ์ประกอบตามที่แบบกำหนด	๒,๕๘๗,๕๐๐	๒,๕๘๗,๕๐๐	๒,๕๘๗,๕๐๐	๒,๕๘๗,๕๐๐	๒,๕๘๗,๕๐๐	ระยะทางที่ได้รับการติดตั้ง	ประชาชนสัญจรยามค่ำคืนอย่างปลอดภัยมากขึ้น	- อบจ. สพ. - งบฟังก้อน
๒	โครงการก่อสร้างถนน ค.ส.ล หมู่ที่ ๒ บ้านหัวเขา เริ่มจากเมรุวัดหัวเขา ถึงบริเวณที่นายนายเรียนน้ำแก้ว	เพื่อให้ประชาชนมีความสะดวก-สบายและมีความปลอดภัยในการคมนาคมขนส่ง	กว้าง ๔.๐๐ เมตร ยาว ๘๕๐ เมตร หนา ๐.๑๕ เมตร ตามแบบที่กำหนด	๒,๒๑๐,๐๐๐	๒,๒๑๐,๐๐๐	๒,๒๑๐,๐๐๐	๒,๒๑๐,๐๐๐	๒,๒๑๐,๐๐๐	ขนาดหรือพื้นที่ถนนที่ได้รับการก่อสร้าง	ประชาชนได้รับความสะดวกในการคมนาคมขนส่ง	- อบจ. สพ. - งบฟังก้อน

ที่	โครงการ	วัตถุประสงค์	เป้าหมาย (ผลผลิตของ โครงการ)	งบประมาณ					ตัวชี้วัด (KPI)	ผลที่คาดว่าจะ ได้รับ	หน่วยงานที่ จะขอ ประสาน
				๒๕๖๖ (บาท)	๒๕๖๗ (บาท)	๒๕๖๘ (บาท)	๒๕๖๙ (บาท)	๒๕๗๐ (บาท)			
๓	โครงการก่อสร้างถนน ค.ส.ล หมู่ที่ ๒ บ้านหัวเขา เริ่มจากแยกถนน ๓๓๕๐ ถึงบริเวณบ้านนายแสง คงวิเชียร	เพื่อให้ประชาชนมี ความสะดวก- สบายและมีความ ปลอดภัยในการ คมนาคมขนส่ง	พื้นที่ผิวจราจร (ส่วนขยาย) ไม่ น้อยกว่า ๒,๖๐๐ ตารางเมตร ตามแบบที่กำหนด	๑,๖๙๐,๐๐๐	๑,๖๙๐,๐๐๐	๑,๖๙๐,๐๐๐	๑,๖๙๐,๐๐๐	๑,๖๙๐,๐๐๐	ขนาดหรือ พื้นที่ถนนที่ ได้รับการ ก่อสร้าง	ประชาชน ได้รับความ สะดวกใน การ คมนาคม ขนส่ง	- อบจ. สพ. - งบฟังก์ชัน
๔	โครงการก่อสร้างถนน- ลาดยางแอสฟัลท์คอนกรีต หมู่ที่ ๓ บ้านกระเสี้ยว เริ่มจากบริเวณท้ายคลอง ๖ กม.ที่ ๔+๐๖๐ ถึงบริเวณ บ้านนางก้านทอง มะลิทอง กม. ที่ ๕+๖๕๐	เพื่อให้ประชาชนมี ความสะดวกสบาย และมีความ ปลอดภัยในการ คมนาคมขนส่ง	กว้าง ๖.๐๐ เมตร ยาว ๑,๕๙๐ เมตร ผิวลาดยางหนา ไม่น้อยกว่า ๐.๐๕ เมตร ตามที่แบบกำหนด	๔,๓๐๐,๐๐๐	๔,๓๐๐,๐๐๐	๔,๓๐๐,๐๐๐	๔,๓๐๐,๐๐๐	๔,๓๐๐,๐๐๐	ขนาดหรือ พื้นที่ที่ได้รับ การก่อสร้าง	ประชาชน ได้รับความ สะดวกใน การ คมนาคม ขนส่ง	- อบจ. สพ. - ทางหลวง ชนบท - งบฟังก์ชัน
๕	โครงการก่อสร้างถนน ค.ส.ล คลอง ๖ ซ.มอ. เริ่มจากถนน- ลาดยางเดิมบริเวณที่ดินนาง จำลอง ธัญญเจริญ หมู่ที่ ๓ บ้านกระเสี้ยว ถึงบริเวณ ถนนคันคลองทิ้งน้ำเลียบบ คลองมะขามเต่า-อู่ทอง หมู่ที่ ๔ บ้านวัดไทร	เพื่อให้ประชาชนมี ความสะดวก- สบายและมีความ ปลอดภัยในการ คมนาคมขนส่ง	กว้าง ๖.๐๐ เมตร ยาว ๒,๙๐๐ เมตร หนา ๐.๑๕ เมตร ตามแบบที่กำหนด	๙,๙๐๐,๐๐๐	๙,๙๐๐,๐๐๐	๙,๙๐๐,๐๐๐	๙,๙๐๐,๐๐๐	๙,๙๐๐,๐๐๐	ขนาดหรือ พื้นที่ถนนที่ ได้รับการ ก่อสร้าง	ประชาชน ได้รับความ สะดวกใน การ คมนาคม ขนส่ง	- อบจ. สพ. - ทางหลวง ชนบท - งบฟังก์ชัน
๖	โครงการก่อสร้างถนน ค.ส.ล คลอง ร ๒ ข. เริ่มจากถนนคันคลองทิ้งน้ำ หมู่ที่ ๔ บ้านวัดไทร ถึงสะพานข้ามคลองอีเป็ด หมู่ที่ ๙ บ้านเขาเขียว	เพื่อให้ประชาชนมี ความสะดวก- สบายและมีความ ปลอดภัยในการ คมนาคมขนส่ง	กว้าง ๔.๐๐ เมตร ยาว ๖,๒๗๓ เมตร หนา ๐.๑๕ เมตร ตามแบบที่กำหนด	๑๖,๔๕๐,๐๐๐	๑๖,๔๕๐,๐๐๐	๑๖,๔๕๐,๐๐๐	๑๖,๔๕๐,๐๐๐	๑๖,๔๕๐,๐๐๐	ขนาดหรือ พื้นที่ถนนที่ ได้รับการ ก่อสร้าง	ประชาชน ได้รับความ สะดวกใน การ คมนาคม ขนส่ง	- อบจ. สพ. - งบฟังก์ชัน

ที่	โครงการ	วัตถุประสงค์	เป้าหมาย (ผลผลิตของ โครงการ)	งบประมาณ					ตัวชี้วัด (KPI)	ผลที่คาดว่าจะ ได้รับ	หน่วยงานที่ จะขอ ประสาน
				๒๕๖๖ (บาท)	๒๕๖๗ (บาท)	๒๕๖๘ (บาท)	๒๕๖๙ (บาท)	๒๕๗๐ (บาท)			
๗	โครงการติดตั้งไฟฟ้าสาธารณะ โซลาร์เซลล์ หมู่ที่ ๔ บ้านวัดไทร บริเวณภายในหมู่บ้านวัดไทร	เพื่อความปลอดภัยในการ สัญจรยามค่ำคืน	ติดตั้งดวงโคม ไฟฟ้าแสงสว่าง โซลาร์เซลล์พร้อม อุปกรณ์ประกอบ ตามที่แบบกำหนด	๒,๖๑๘,๐๐๐	๒,๖๑๘,๐๐๐	๒,๖๑๘,๐๐๐	๒,๖๑๘,๐๐๐	๒,๖๑๘,๐๐๐	ระยะทางที่ ได้รับการ ติดตั้ง	ประชาชน สัญจรยาม ค่ำคืน ปลอดภัย มากขึ้น	- อบจ.สพ. - งบฟังก์ชัน
๘	โครงการก่อสร้างถนน- ลาดยางแอสฟัลท์คอนกรีต หมู่ที่ ๔ บ้านวัดไทร เริ่มจากบริเวณบ้านพัก ชลประทาน ถึงทางแยก ถนน ๓๓๕๐ บริเวณ สะพานข้ามคลอง มอ.	เพื่อการคมนาคม และขนส่งพืชผล ทางการเกษตรได้ อย่างรวดเร็วและ ปลอดภัย	กว้าง ๖.๐๐ เมตร ยาว ๑,๘๕๐ เมตร ผิวลาดยางหนา ไม่น้อยกว่า ๐.๐๕ เมตร ตามที่แบบกำหนด	๖,๖๒๔,๐๐๐	๖,๖๒๔,๐๐๐	๖,๖๒๔,๐๐๐	๖,๖๒๔,๐๐๐	๖,๖๒๔,๐๐๐	ขนาดหรือ พื้นที่ที่ได้รับ การก่อสร้าง	ประชาชน สัญจรและ ขนส่งพืชผล ทางการ เกษตรได้ รวดเร็ว ปลอดภัย	- อบจ. สพ. - ทางหลวง ชนบท - งบฟังก์ชัน
๙	โครงการก่อสร้างถนน- ลาดยางแอสฟัลท์คอนกรีต หมู่ที่ ๔ บ้านวัดไทร เริ่มจากบริเวณบ้านพัก- ชลประทาน ถึงบ้าน นางชมัด โพธิ์รัง	เพื่อการคมนาคม และขนส่งพืชผล ทางการเกษตรได้ อย่างรวดเร็วและ ปลอดภัย	กว้าง ๕.๐๐ เมตร ยาว ๑,๐๐๐ เมตร ผิวลาดยางหนา ไม่น้อยกว่า ๐.๐๕ เมตร ตามที่แบบกำหนด	๓,๐๐๐,๐๐๐	๓,๐๐๐,๐๐๐	๓,๐๐๐,๐๐๐	๓,๐๐๐,๐๐๐	๓,๐๐๐,๐๐๐	ขนาดหรือ พื้นที่ที่ได้รับ การก่อสร้าง	ประชาชน สัญจรและ ขนส่งพืชผล ทางการ เกษตรได้ รวดเร็ว ปลอดภัย	- อบจ. สพ. - ทางหลวง ชนบท - งบฟังก์ชัน
๑๐	โครงการก่อสร้างสะพาน คอนกรีต หมู่ที่ ๔ บ้านวัดไทร บริเวณข้ามคลอง มอ. เชื่อมต่อถนนหมายเลข ๓๔๙๖	เพื่อให้ประชาชนมี ความสะดวก- สบายและมีความ ปลอดภัยในการ คมนาคมขนส่ง	ก่อสร้างสะพาน คอนกรีตเสริมเหล็ก ตามแบบที่กำหนด จำนวน ๑ แห่ง	๖,๕๐๐,๐๐๐	๖,๕๐๐,๐๐๐	๖,๕๐๐,๐๐๐	๖,๕๐๐,๐๐๐	๖,๕๐๐,๐๐๐	จำนวน ๑ แห่ง	ประชาชน ได้รับความ สะดวกใน การ คมนาคม ขนส่ง	- อบจ. สพ. - ทางหลวง ชนบท - งบฟังก์ชัน

ที่	โครงการ	วัตถุประสงค์	เป้าหมาย (ผลผลิตของ โครงการ)	งบประมาณ					ตัวชี้วัด (KPI)	ผลที่คาดว่าจะ ได้รับ	หน่วยงานที่ จะขอ ประสาน
				๒๕๖๖ (บาท)	๒๕๖๗ (บาท)	๒๕๖๘ (บาท)	๒๕๖๙ (บาท)	๒๕๗๐ (บาท)			
๑๑	โครงการก่อสร้างถนน ค.ส.ล คลองชลประทาน เริ่มจาก บริเวณถนนคันคลองทิ้งน้ำ หมู่ที่ ๕ บ้านน้ำพุ ถึงถนน- ลาดยางเดิมบริเวณสะพาน ท้ายน้ำ หมู่ที่ ๑ บ้านเขาศรี	เพื่อให้ประชาชนมี ความสะดวก- สบายและมีความ ปลอดภัยในการ คมนาคมขนส่ง	กว้าง ๕.๐๐ เมตร ยาว ๓,๗๑๗ เมตร หนา ๐.๑๕ เมตร ตามแบบที่กำหนด	๑๒,๖๕๓,๐๐๐	๑๒,๖๕๓,๐๐๐	๑๒,๖๕๓,๐๐๐	๑๒,๖๕๓,๐๐๐	๑๒,๖๕๓,๐๐๐	ขนาดหรือ พื้นที่ถนนที่ ได้รับการ ก่อสร้าง	ประชาชน ได้รับความ สะดวกใน การ คมนาคม ขนส่ง	- อบจ. สพ. - งบฟังก้อน
๑๒	โครงการก่อสร้างถนน ค.ส.ล หมู่ที่ ๖ บ้านหัวเขา เริ่มจากบริเวณที่นา นายสะเล็ม อุณสมบูรณ์ ถึงบริเวณฟาร์มไก่	เพื่อให้ประชาชนมี ความสะดวก- สบายและมีความ ปลอดภัยในการ คมนาคมขนส่ง	กว้าง ๓.๐๐ เมตร ยาว ๑,๗๔๐ เมตร หนา ๐.๑๕ เมตร ตามแบบที่กำหนด	๓,๑๕๐,๐๐๐	๓,๑๕๐,๐๐๐	๓,๑๕๐,๐๐๐	๓,๑๕๐,๐๐๐	๓,๑๕๐,๐๐๐	ขนาดหรือ พื้นที่ถนนที่ ได้รับการ ก่อสร้าง	ประชาชน ได้รับความ สะดวกใน การ คมนาคม ขนส่ง	- อบจ. สพ. - งบฟังก้อน
๑๓	โครงการก่อสร้างถนน ค.ส.ล หมู่ที่ ๖ บ้านหัวเขา เริ่มจากประปาหมู่บ้าน ถึง บริเวณถนน ๓๓๕๐	เพื่อให้ประชาชนมี ความสะดวก- สบายและมีความ ปลอดภัยในการ คมนาคมขนส่ง	พื้นที่ผิวจราจร (ส่วนขยาย) ไม่ น้อยกว่า ๑,๖๘๐ ตารางเมตร ตามแบบที่กำหนด	๑,๐๐๘,๐๐๐	๑,๐๐๘,๐๐๐	๑,๐๐๘,๐๐๐	๑,๐๐๘,๐๐๐	๑,๐๐๘,๐๐๐	ขนาดหรือ พื้นที่ถนนที่ ได้รับการ ก่อสร้าง	ประชาชน ได้รับความ สะดวกใน การ คมนาคม ขนส่ง	- อบจ. สพ. - งบฟังก้อน
๑๔	โครงการก่อสร้างถนน ค.ส.ล หมู่ที่ ๖ บ้านหัวเขา เริ่มจากบริเวณบ้าน นางเบญจา พวงงาม ถึง บริเวณบ้านนายพิศาล อินทรชิต	เพื่อให้ประชาชนมี ความสะดวก- สบายและมีความ ปลอดภัยในการ คมนาคมขนส่ง	พื้นที่ผิวจราจร (ส่วนขยาย) ไม่ น้อยกว่า ๑,๙๒๐ ตารางเมตร ตามแบบที่กำหนด	๑,๒๔๘,๐๐๐	๑,๒๔๘,๐๐๐	๑,๒๔๘,๐๐๐	๑,๒๔๘,๐๐๐	๑,๒๔๘,๐๐๐	ขนาดหรือ พื้นที่ถนนที่ ได้รับการ ก่อสร้าง	ประชาชน ได้รับความ สะดวกใน การ คมนาคม ขนส่ง	- อบจ. สพ. - งบฟังก้อน

ที่	โครงการ	วัตถุประสงค์	เป้าหมาย (ผลผลิตของ โครงการ)	งบประมาณ					ตัวชี้วัด (KPI)	ผลที่คาดว่าจะ ได้รับ	หน่วยงานที่ จะขอ ประสาน
				๒๕๖๖ (บาท)	๒๕๖๗ (บาท)	๒๕๖๘ (บาท)	๒๕๖๙ (บาท)	๒๕๗๐ (บาท)			
๑๕	โครงการก่อสร้างถนน ค.ส.ล หมู่ที่ ๘ บ้านปากดง เริ่มจากเขตติดต่อดำบล ห้วยนา (ฝั่งเหนือ) ถึง บริเวณคลอง มอ.	เพื่อให้ประชาชนมีความสะดวก-สบายและมีความปลอดภัยในการคมนาคมขนส่ง	กว้าง ๔.๐๐ เมตร ยาว ๑,๑๔๓ เมตร หนา ๐.๑๕ เมตร ตามแบบที่กำหนด	๒,๗๕๐,๐๐๐	๒,๗๕๐,๐๐๐	๒,๗๕๐,๐๐๐	๒,๗๕๐,๐๐๐	๒,๗๕๐,๐๐๐	ขนาดหรือพื้นที่ถนนที่ได้รับการก่อสร้าง	ประชาชนได้รับความสะดวกในการคมนาคมขนส่ง	- อบจ. สพ. - งบฟังกู้ชั้น
๑๖	โครงการติดตั้งไฟฟ้าสาธารณะ หมู่ที่ ๙ บ้านเขาเขี้ยว เริ่มจากคลองลาดปลาเค้า ถึงหมู่บ้านเขาเขี้ยว	เพื่อความปลอดภัยในการสัญจรยามค่ำคืน	ติดตั้งเสาไฟฟ้า พร้อมดวงโคมและอุปกรณ์ประกอบ ตามที่แบบกำหนด	๓,๑๖๒,๕๐๐	๓,๑๖๒,๕๐๐	๓,๑๖๒,๕๐๐	๓,๑๖๒,๕๐๐	๓,๑๖๒,๕๐๐	ระยะทางที่ได้รับการติดตั้ง	ประชาชนสัญจรยามค่ำคืนปลอดภัยมากขึ้น	- อบจ. สพ. - งบฟังกู้ชั้น
๑๗	โครงการก่อสร้างถนน ค.ส.ล หมู่ที่ ๑๐ บ้านหัวเขา เริ่มจากบริเวณเขามะครีกลงถึงที่นา นางมาลัย คชกุล	เพื่อให้ประชาชนมีความสะดวก-สบายและมีความปลอดภัยในการคมนาคมขนส่ง	กว้าง ๓.๐๐ เมตร ยาว ๑,๑๔๐ เมตร หนา ๐.๑๕ เมตร ตามแบบที่กำหนด	๒,๐๕๒,๐๐๐	๒,๐๕๒,๐๐๐	๒,๐๕๒,๐๐๐	๒,๐๕๒,๐๐๐	๒,๐๕๒,๐๐๐	ขนาดหรือพื้นที่ถนนที่ได้รับการก่อสร้าง	ประชาชนได้รับความสะดวกในการคมนาคมขนส่ง	- อบจ. สพ. - งบฟังกู้ชั้น
๑๘	โครงการติดตั้งไฟฟ้าสาธารณะ โซล่าเซลล์ หมู่ที่ ๑๑ บ้านหนองกระดำน สถานที่ก่อสร้าง บริเวณทางเข้าคลอง ๕	เพื่อความปลอดภัยในการสัญจรยามค่ำคืน	ติดตั้งดวงโคม ไฟฟ้าแสงสว่าง โซล่าเซลล์พร้อมอุปกรณ์ประกอบ ตามที่แบบกำหนด	๓,๕๔๒,๐๐๐	๓,๕๔๒,๐๐๐	๓,๕๔๒,๐๐๐	๓,๕๔๒,๐๐๐	๓,๕๔๒,๐๐๐	ระยะทางที่ได้รับการติดตั้ง	ประชาชนสัญจรยามค่ำคืนปลอดภัยมากขึ้น	- อบจ. สพ. - งบฟังกู้ชั้น

ที่	โครงการ	วัตถุประสงค์	เป้าหมาย (ผลผลิตของ โครงการ)	งบประมาณ					ตัวชี้วัด (KPI)	ผลที่คาดว่าจะ ได้รับ	หน่วยงานที่ จะขอ ประสาน
				๒๕๖๖ (บาท)	๒๕๖๗ (บาท)	๒๕๖๘ (บาท)	๒๕๖๙ (บาท)	๒๕๗๐ (บาท)			
๑๙	โครงการก่อสร้างถนน ค.ส.ล หมู่ที่ ๑๑บ้านหนองกระดำน เริ่มจากท้ายเขาโงกทาง ถึง บริเวณเขตติดต่อ หมู่ที่ ๘ บ้านปากดง	เพื่อให้ประชาชนมี ความสะดวก- สบายและมีความ ปลอดภัยในการ คมนาคมขนส่ง	กว้าง ๕.๐๐ เมตร ยาว ๗๕๐ เมตร หนา ๐.๑๕ เมตร ตามแบบที่กำหนด	๒,๔๓๗,๕๐๐	๒,๔๓๗,๕๐๐	๒,๔๓๗,๕๐๐	๒,๔๓๗,๕๐๐	๒,๔๓๗,๕๐๐	ขนาดหรือ พื้นที่ถนนที่ ได้รับการ ก่อสร้าง	ประชาชน ได้รับความ สะดวกใน การ คมนาคม ขนส่ง	- อบจ. สพ. - งบฟังก์ชัน
๒๐	โครงการก่อสร้างถนน- ลาดยางแอสฟัลท์คอนกรีต หมู่ที่ ๑๑บ้านหนองกระดำน เริ่มจากสะพานหน้าวัดน้ำพุ ถึงคลอง ๕ (ถนน ๓๓๕๐)	เพื่อการคมนาคม และขนส่งพืชผล ทางการเกษตรได้ อย่างรวดเร็วและ ปลอดภัย	กว้าง ๔.๐๐ เมตร ยาว ๑,๘๐๐ เมตร ผิวลาดยางหนา ไม่น้อยกว่า ๐.๐๕ เมตร ตามที่แบบกำหนด	๔,๐๓๘,๐๐๐	๔,๐๓๘,๐๐๐	๔,๐๓๘,๐๐๐	๔,๐๓๘,๐๐๐	๔,๐๓๘,๐๐๐	ขนาดหรือ พื้นที่ที่ได้รับ การก่อสร้าง	ประชาชน สัญจรและ ขนส่งพืชผล ทางการ เกษตรได้ รวดเร็ว ปลอดภัย	- อบจ. สพ. - ทางหลวง ชนบท - งบฟังก์ชัน
๒๑	โครงการติดตั้งไฟฟ้าสาธารณะ หมู่ที่ ๑๒ บ้านตรอกตาโพธิ์ เริ่มจากบ้านนางจำเนียง รุ่งเรือง ถึงบ้าน นายประคอง พัฒนศรี	เพื่อความ ปลอดภัยในการ สัญจรยามค่ำคืน	ติดตั้งเสาไฟฟ้า พร้อมดวงโคมและ อุปกรณ์ประกอบ ตามที่แบบกำหนด	๓,๙๑๐,๐๐๐	๓,๙๑๐,๐๐๐	๓,๙๑๐,๐๐๐	๓,๙๑๐,๐๐๐	๓,๙๑๐,๐๐๐	ระยะทางที่ ได้รับการ ติดตั้ง	ประชาชน สัญจรยาม ค่ำคืน ปลอดภัย มากขึ้น	- อบจ. สพ. - งบฟังก์ชัน
รวม	๒๑ โครงการ	-	-	๙๕,๘๓๐,๕๐๐	๙๕,๘๓๐,๕๐๐	๙๕,๘๓๐,๕๐๐	๙๕,๘๓๐,๕๐๐	๙๕,๘๓๐,๕๐๐	-	-	-

**บัญชีครุภัณฑ์**  
**แผนพัฒนาท้องถิ่น (พ.ศ. ๒๕๖๖ - ๒๕๗๐)**  
**องค์การบริหารส่วนตำบลหัวเขา**

ที่	แผนงาน	หมวด	ประเภท	เป้าหมาย (ผลผลิตของครุภัณฑ์)	งบประมาณ					หน่วยงาน รับผิดชอบ หลัก
					๒๕๖๖ (บาท)	๒๕๖๗ (บาท)	๒๕๖๘ (บาท)	๒๕๖๙ (บาท)	๒๕๗๐ (บาท)	
๑	เคหะและชุมชน	ค่าครุภัณฑ์	ครุภัณฑ์ยานพาหนะ และขนส่ง	จัดซื้อรถบรรทุกขยะ ขนาด ๑ ตัน ปริมาตรกระบอกสูบไม่ต่ำกว่า ๒,๔๐๐ ซีซี หรือกำลังเครื่องยนต์สูงสุดไม่ต่ำ กว่า ๑๑๐ กิโลวัตต์ แบบเปิดข้าง- เทท้าย จำนวน ๑ คัน โดยมีคุณลักษณะพื้นฐาน ดังนี้ ๑) ตู้บรรทุกมูลฝอยมีขนาดความจุ ไม่น้อยกว่า ๓ ลูกบาศก์เมตร หรือ ๔ ลูกบาศก์หลา ๒) พื้นตัวถังทำด้วยแผ่นเหล็กอาบ สังกะสี หนาไม่น้อยกว่า ๒ มิลลิเมตร ๓) มีบานเลื่อนขึ้น-ลงได้ข้างละ ๒ บาน ๔) มีประตูเปิด-ปิด ชนิดล็อกได้ ๒ บาน ๕) ยกเทท้ายด้วยระบบไฮดรอลิก สามารถควบคุมได้จากห้องโดยสาร ๖) มีอุปกรณ์สัญญาณไฟ	๙๕๐,๐๐๐	๙๕๐,๐๐๐	๙๕๐,๐๐๐	๙๕๐,๐๐๐	๙๕๐,๐๐๐	กอง สาธารณสุข



ที่	แผนงาน	หมวด	ประเภท	เป้าหมาย (ผลผลิตของครุภัณฑ์)	งบประมาณ					หน่วยงาน รับผิดชอบ หลัก
					๒๕๖๖ (บาท)	๒๕๖๗ (บาท)	๒๕๖๘ (บาท)	๒๕๖๙ (บาท)	๒๕๗๐ (บาท)	
๒	เคหะและชุมชน	ค่าครุภัณฑ์	ครุภัณฑ์ยานพาหนะ และขนส่ง	จัดซื้อรถบรรทุกทุกขยะ ขนาด ๖ ตัน ๖ ล้อ ปริมาตรกระบอกลูกสูบไม่ต่ำ กว่า ๖,๐๐๐ ซีซี หรือกำลังเครื่อง- ยนต์สูงสุดไม่ต่ำกว่า๑๗๐ กิโลวัตต์ แบบอัติท่าย จำนวน ๑ คัน โดยมีคุณลักษณะพื้นฐาน ดังนี้ ๑) ตู้บรรทุกมูลฝอยมีขนาดความจุ ของตู้ไม่น้อยกว่า๑๐ลูกบาศก์เมตร และสามารถรับน้ำหนักมูลฝอยได้ ไม่น้อยกว่า ๕,๐๐๐ กิโลกรัม ๒) ตัวถังทำด้วยเหล็กหนาไม่น้อย กว่า ๓ มิลลิเมตร พื้นหนาไม่น้อย กว่า ๔.๕๐ มิลลิเมตร ๓) รับน้ำหนักบรรทุกทุกไม่ต่ำกว่า ๖,๐๐๐ กิโลกรัม และน้ำหนักของ รถรวมน้ำหนักบรรทุกทุก ไม่ต่ำกว่า ๑๒,๐๐๐ กิโลกรัม ๔) ชุดอัติท่ายทำงานด้วยระบบ ไฮดรอลิก สามารถผลิตแรงดัน สูงสุดไม่น้อยกว่า ๒,๕๐๐ ปอนด์ ต่อตารางนิ้ว ๕) มีโคมไฟสัญญาณวับวาบสี เหลือง ๑ ดวง	๒,๔๐๐,๐๐๐	๒,๔๐๐,๐๐๐	๒,๔๐๐,๐๐๐	๒,๔๐๐,๐๐๐	๒,๔๐๐,๐๐๐	กอง สาธารณสุข

ที่	แผนงาน	หมวด	ประเภท	เป้าหมาย (ผลผลิตของครุภัณฑ์)	งบประมาณ					หน่วยงาน รับผิดชอบ หลัก
					๒๕๖๖ (บาท)	๒๕๖๗ (บาท)	๒๕๖๘ (บาท)	๒๕๖๙ (บาท)	๒๕๗๐ (บาท)	
๓	การศาสนา วัฒนธรรมและ นันทนาการ	ค่าครุภัณฑ์	ครุภัณฑ์กีฬา	จัดซื้อชุดเครื่องออกกำลังกาย กลางแจ้ง จำนวน ๑ ชุด ประกอบด้วย ๑) เครื่องบริหารข้อเข่า ๒) เครื่องนวดหลังออกกำลังกาย แขน ๓) เครื่องบริหารหลัง ไทล์ ขา สะโพกแบบเบาะยก ๔) เครื่องวิ่งเดินแบบเบา ฯลฯ แต่เนื่องจากเป็นครุภัณฑ์ที่ไม่ ปรากฏในบัญชีราคามาตรฐาน ครุภัณฑ์ แต่หาซื้อตามราคาใน ท้องตลาด	๕๐,๐๐๐	๕๐,๐๐๐	๕๐,๐๐๐	๕๐,๐๐๐	๕๐,๐๐๐	กองการศึกษา ฯ
รวม					๓,๔๐๐,๐๐๐	๓,๔๐๐,๐๐๐	๓,๔๐๐,๐๐๐	๓,๔๐๐,๐๐๐	๓,๔๐๐,๐๐๐	

## ส่วนที่ ๔

### การติดตามและประเมินผล

#### (๑) การติดตามและประเมินผลยุทธศาสตร์

ในการจัดทำแผนพัฒนาท้องถิ่นนั้น จะต้องมีการติดตามและประเมินผลแผนพัฒนา โดยจะต้องติดตามและประเมินยุทธศาสตร์ ตามระเบียบกระทรวงมหาดไทยว่าด้วยการจัดทำแผนพัฒนาขององค์กรปกครองส่วนท้องถิ่น พ.ศ. ๒๕๔๘ หมวด ๖ ข้อ ๒๙ และระเบียบกระทรวงมหาดไทย ว่าด้วยการจัดทำแผนพัฒนาพัฒนาขององค์กรปกครองส่วนท้องถิ่น (ฉบับที่ ๓) พ.ศ. ๒๕๖๑ ข้อ ๑๒ และในการประเมินแผนนั้นจะต้องดำเนินการประเมินคุณภาพของแผนยุทธศาสตร์การพัฒนาตามแนวทางการติดตามและประเมินผลยุทธศาสตร์ เพื่อสอดคล้องแผนพัฒนาท้องถิ่นขององค์กรปกครองส่วนท้องถิ่น แจ้างตามหนังสือกระทรวงมหาดไทย ที่ มท ๐๘๑๐.๓/ว ๕๗๙๗ ลงวันที่ ๑๐ ตุลาคม ๒๕๕๙

#### คะแนนประเมินผลยุทธศาสตร์

ประเด็นการพิจารณา	คะแนนเต็ม	คะแนนที่ได้
๑. ข้อมูลสภาพทั่วไปและข้อมูลพื้นฐานขององค์กรปกครองส่วนท้องถิ่น	๒๐	
๒. การวิเคราะห์สถานการณ์และศักยภาพ	๒๐	
๓. ยุทธศาสตร์ ประกอบด้วย	๖๐	
๓.๑ ยุทธศาสตร์ขององค์กรปกครองส่วนท้องถิ่น	(๑๐)	
๓.๒ ยุทธศาสตร์ขององค์กรปกครองส่วนท้องถิ่นในเขตจังหวัด	(๑๐)	
๓.๓ ยุทธศาสตร์จังหวัด	(๑๐)	
๓.๔ วิสัยทัศน์	(๕)	
๓.๕ กลยุทธ์	(๕)	
๓.๖ เป้าประสงค์ของแต่ละประเด็นกลยุทธ์	(๕)	
๓.๗ จุดยืนทางยุทธศาสตร์ (Positioning)	(๕)	
๓.๘ แผนงาน	(๕)	
๓.๙ ความเชื่อมโยงของยุทธศาสตร์ในภาพรวม	(๕)	
<b>รวมคะแนน</b>	<b>๑๐๐</b>	

คะแนนยุทธศาสตร์ขององค์การบริหารส่วนตำบลหัวเขาในแต่ละประเด็น

ประเด็น การพิจารณา	รายละเอียดหลักเกณฑ์	คะแนน เต็ม	คะแนน ที่ได้
๑. ข้อมูลสภาพ ทั่วไปและข้อมูล พื้นฐานของ องค์กรปกครอง ส่วนท้องถิ่น	ควรประกอบด้วยข้อมูล ดังนี้ (๑) ข้อมูลเกี่ยวกับด้านกายภาพ เช่น ที่ตั้งของ หมู่บ้าน/ชุมชน/ตำบล ลักษณะภูมิประเทศ ลักษณะภูมิอากาศ ลักษณะของดิน ลักษณะ ของแหล่งน้ำ ลักษณะของไม้/ป่าไม้ ฯลฯ ด้าน การเมือง/การปกครอง การเลือกตั้ง ฯลฯ	๒๐ (๓)	
	(๒) ข้อมูลเกี่ยวกับด้านการเมือง/การปกครอง เช่น เขตการปกครอง การเลือกตั้ง ฯลฯ ประชากร เช่น ข้อมูลเกี่ยวกับจำนวนประชากร และช่วงอายุและจำนวนประชากร ฯลฯ	(๒)	
	(๓) ข้อมูลเกี่ยวกับสภาพทางสังคม เช่น การศึกษา สาธารณสุข อาชญากรรม ยาเสพติด การสังคมสงเคราะห์ ฯลฯ	(๒)	
	(๔) ข้อมูลเกี่ยวกับระบบบริการพื้นฐาน เช่น การคมนาคมขนส่ง การไฟฟ้า การประปา โทรศัพท์ ฯลฯ	(๒)	
	(๕) ข้อมูลเกี่ยวกับเศรษฐกิจ เช่น การเกษตร การประมง การปศุสัตว์ การบริการ การ ท่องเที่ยว อุตสาหกรรม การพาณิชย์/ กลุ่มอาชีพ แรงงาน ฯลฯ	(๒)	
	(๖) ข้อมูลเกี่ยวกับศาสนา ประเพณี วัฒนธรรม เช่น การนับถือ ศาสนา ประเพณีและงาน ประจำปี ภูมิปัญญาท้องถิ่น ภาษาถิ่น สินค้า พื้นเมือง และของที่ระลึก ฯลฯ และอื่น ๆ	(๒)	
	(๗) ข้อมูลเกี่ยวกับทรัพยากรธรรมชาติ เช่น น้ำ ป่าไม้ ภูเขา คุณภาพของทรัพยากร- ธรรมชาติ ฯลฯ	(๒)	
	(๘) การสำรวจและจัดเก็บข้อมูลเพื่อการจัดทำ แผนพัฒนาท้องถิ่น หรือการใช้ข้อมูล จปฐ.	(๒)	
	(๙) การประชุมประชาคมท้องถิ่น รูปแบบ วิธีการ และการดำเนินการประชุมประชาคม ท้องถิ่น โดยใช้กระบวนการร่วมคิด ร่วมทำ ร่วมตัดสินใจ ร่วมตรวจสอบ ร่วมรับประโยชน์ ร่วมแก้ปัญหา ปรีกษาหารือ แลกเปลี่ยนเรียนรู้ เพื่อแก้ปัญหาสำหรับการพัฒนาท้องถิ่นตาม อำนาจหน้าที่ขององค์กรปกครองส่วนท้องถิ่น	(๓)	

ประเด็น การพิจารณา	รายละเอียดหลักเกณฑ์	คะแนน เต็ม	คะแนน ที่ได้
๒. การวิเคราะห์ สภาพการณ์และ ศักยภาพ	<p>ควรประกอบด้วยข้อมูล ดังนี้</p> <p>(๑) การวิเคราะห์ที่ครอบคลุมความเชื่อมโยง ความสอดคล้องยุทธศาสตร์จังหวัด ยุทธศาสตร์ การพัฒนาขององค์กรปกครองส่วนท้องถิ่น ในเขตจังหวัด ยุทธศาสตร์ขององค์กรปกครอง ส่วนท้องถิ่น นโยบายของผู้บริหารท้องถิ่น รวมถึงความเชื่อมโยงแผนยุทธศาสตร์ชาติ ๒๐ ปี แผนพัฒนาเศรษฐกิจและสังคมแห่งชาติ และ Thailand ๔.๐</p>	๒๐ (๕)	
	<p>(๒) การวิเคราะห์การใช้ผังเมืองรวมหรือ ผังเมืองเฉพาะและการบังคับใช้ ผลของการ บังคับใช้ สภาพการณ์ที่เกิดขึ้นต่อการพัฒนา ท้องถิ่น</p>	(๓)	
	<p>(๓) การวิเคราะห์ทางสังคม เช่น ด้านแรงงาน การศึกษา สาธารณสุข ความยากจน อาชญากรรม ปัญหายาเสพติด เทคโนโลยี จารีตประเพณี วัฒนธรรม ภูมิปัญญาท้องถิ่น  เป็นต้น</p>	(๓)	
	<p>(๔) การวิเคราะห์ทางเศรษฐกิจ ข้อมูลด้าน รายได้ครัวเรือน การส่งเสริมอาชีพ กลุ่ม- อาชีพ กลุ่มทางสังคม การพัฒนาอาชีพและ กลุ่มต่าง ๆ สภาพทางเศรษฐกิจและความ เป็นอยู่ทั่วไป เป็นต้น</p>	(๓)	
	<p>(๕) การวิเคราะห์สิ่งแวดล้อม พื้นที่สีเขียว ธรรมชาติต่าง ๆ ทางภูมิศาสตร์ กระบวนการ หรือสิ่งที่เกิดขึ้น การประดิษฐ์ที่มีผลต่อ สิ่งแวดล้อมและการพัฒนา</p>	(๓)	
	<p>(๖) ผลการวิเคราะห์ศักยภาพ เพื่อประเมิน สถานภาพการพัฒนาในปัจจุบันและโอกาส การพัฒนาในอนาคตของท้องถิ่น ด้วยเทคนิค SWOT Analysis ที่อาจส่งผลต่อการดำเนิน- งาน ได้แก่ S-Strength (จุดแข็ง) W-Weakness (จุดอ่อน) O-Opportunity (โอกาส) และ T-Threat (อุปสรรค)</p>	(๓)	

ประเด็น การพิจารณา	รายละเอียดหลักเกณฑ์	คะแนน เต็ม	คะแนน ที่ได้
<b>๓. ยุทธศาสตร์</b> ๓.๑ ยุทธศาสตร์ ขององค์กร- ปกครองส่วน ท้องถิ่น	สอดคล้องกับสภาพสังคม เศรษฐกิจ สิ่งแวดล้อมของท้องถิ่น ประเด็นปัญหาการพัฒนาและแนวทางการพัฒนาที่สอดคล้องกับยุทธศาสตร์ขององค์กรปกครองส่วนท้องถิ่น และเชื่อมโยงหลักประชาธิรัฐ แผนยุทธศาสตร์ชาติ ๒๐ ปี แผนพัฒนาเศรษฐกิจและสังคมแห่งชาติ และ Thailand ๔.๐	๖๐ (๑๐)	
๓.๒ ยุทธศาสตร์ ขององค์กร- ปกครองส่วน ท้องถิ่นในเขต จังหวัด	สอดคล้องและเชื่อมโยงกับสภาพสังคม เศรษฐกิจ สิ่งแวดล้อมของท้องถิ่น ยุทธศาสตร์จังหวัด และเชื่อมโยงหลักประชาธิรัฐ แผนยุทธศาสตร์ชาติ ๒๐ ปี แผนพัฒนาเศรษฐกิจและสังคมแห่งชาติ และ Thailand ๔.๐	(๑๐)	
๓.๓ ยุทธศาสตร์ จังหวัด	สอดคล้องกับยุทธศาสตร์พัฒนากลุ่มจังหวัด ยุทธศาสตร์พัฒนาภาค แผนพัฒนาเศรษฐกิจและสังคมแห่งชาติ แผนการบริหารราชการแผ่นดิน นโยบาย/ยุทธศาสตร์ คสช. และนโยบายรัฐบาลหลักประชาธิรัฐ แผนยุทธศาสตร์ชาติ ๒๐ ปี และ Thailand ๔.๐	(๑๐)	
๓.๔ วิสัยทัศน์	วิสัยทัศน์ซึ่งมีลักษณะแสดงสถานภาพที่องค์กรปกครองส่วนท้องถิ่นต้องการจะเป็น หรือบรรลุถึงอนาคตอย่างชัดเจน สอดคล้องกับโอกาสและศักยภาพที่เป็นลักษณะเฉพาะขององค์กรปกครองส่วนท้องถิ่น และสัมพันธ์กับโครงการพัฒนาท้องถิ่น	(๕)	
๓.๕ กลยุทธ์	แสดงให้เห็นช่องทางวิธีการ ภารกิจหรือสิ่งที่ต้องทำตามอำนาจหน้าที่ขององค์กรปกครองส่วนท้องถิ่นที่จะนำไปสู่การบรรลุวิสัยทัศน์หรือแสดงให้เห็นถึงความชัดเจนในสิ่งที่จะดำเนินการให้บรรลุวิสัยทัศน์นั้น	(๕)	
๓.๖ เป้าประสงค์ ของแต่ละประเด็น กลยุทธ์	เป้าประสงค์ของแต่ละประเด็นกลยุทธ์มีความสอดคล้องและสนับสนุนต่อกลยุทธ์ที่จะเกิดขึ้น มุ่งหมายสิ่งหนึ่งสิ่งใดที่ชัดเจน	(๕)	
๓.๗ จุดยืนทาง ยุทธศาสตร์ (Positioning)	ความมุ่งมั่นอันแน่วแน่ในการวางแผนพัฒนาท้องถิ่น เพื่อให้บรรลุวิสัยทัศน์ขององค์กรปกครองส่วนท้องถิ่น ซึ่งเกิดจากศักยภาพของพื้นที่จริง ที่จะนำไปสู่ผลสำเร็จทางยุทธศาสตร์	(๕)	

ประเด็น การพิจารณา	รายละเอียดหลักเกณฑ์	คะแนน เต็ม	คะแนน ที่ได้
๓.๘ แผนงาน	แผนงานหรือจุดมุ่งหมายเพื่อการพัฒนาในอนาคต กำหนดจุดมุ่งหมายในเรื่องใดเรื่องหนึ่งหรือแผนงานที่เกิดจากเป้าประสงค์ ตัวชี้วัด ค่าเป้าหมาย กลยุทธ์ จุดยืนทางยุทธศาสตร์และยุทธศาสตร์ขององค์กรปกครองส่วนท้องถิ่นที่มีความชัดเจน นำไปสู่การจัดทำโครงการพัฒนาท้องถิ่นในแผนพัฒนาท้องถิ่น โดยระบุแผนงานและความเชื่อมโยงดังกล่าว	(๕)	
๓.๙ ความเชื่อมโยงของยุทธศาสตร์ในภาพรวม	ความเชื่อมโยงองค์รวมที่นำไปสู่การพัฒนาท้องถิ่นที่เกิด ผลผลิต/โครงการ จากแผนยุทธศาสตร์ชาติ ๒๐ ปี แผนพัฒนาเศรษฐกิจและสังคมแห่งชาติ ฉบับที่ ๑๒ Thailand ๔.๐ แผนพัฒนาภาค/แผนพัฒนากลุ่มจังหวัด/แผนพัฒนาจังหวัด ยุทธศาสตร์การพัฒนาขององค์กรปกครองส่วนท้องถิ่นในเขตจังหวัดและยุทธศาสตร์ขององค์กรปกครองส่วนท้องถิ่น	(๕)	
<b>รวมคะแนน</b>		<b>๑๐๐</b>	

## (๒) การติดตามและประเมินผลโครงการ

การติดตามและประเมินผล เป็นการติดตามประเมินผลแผนงาน/โครงการ ที่ตั้งไว้ตามแผนพัฒนาขององค์การบริหารส่วนตำบลห้วยเขา และโครงการที่ได้ปฏิบัติได้จริงในแต่ละปีงบประมาณตามข้อบัญญัติงบประมาณรายจ่ายประจำปีที่ตั้งไว้ ซึ่งผ่านการพิจารณาจากสภาองค์การบริหารส่วนตำบลห้วยเขาและประกาศใช้แล้ว โดยจะเปรียบเทียบในแต่ละปีแผนงาน/โครงการ ไต่ถามที่นำไปดำเนินการตามข้อบัญญัติงบประมาณรายจ่ายประจำปี แต่ละแผนงาน/โครงการ ให้เห็นได้ชัดว่ามีจำนวนเท่าใด เป็นร้อยละเท่าใด ทั้งจำนวนโครงการและงบประมาณให้ชัดเจนแล้วดำเนินการติดตามฯ ในแต่ละยุทธศาสตร์

การกำหนดวิธีการติดตามและประเมินผลเป็นการแสดงถึงวิธีการติดตามและประเมินผลโครงการ โดยการกำหนดรูปแบบที่จะใช้ในการติดตามและประเมินผล เพื่อตรวจสอบว่าการดำเนินกิจกรรมตามโครงการอยู่ภายใต้ระยะเวลาและงบประมาณที่กำหนดไว้หรือไม่ และผลการดำเนินโครงการบรรลุวัตถุประสงค์ที่วางไว้หรือไม่ ทั้งนี้การติดตามเป็นการตรวจสอบในระหว่างการดำเนินกิจกรรมตามโครงการ ในขณะที่การประเมินผลเป็นการตรวจสอบผลที่เกิดขึ้นจริง เมื่อดำเนินโครงการแล้วเสร็จเปรียบเทียบกับวัตถุประสงค์ที่ตั้งไว้

เกณฑ์ในการคัดเลือกโครงการในการในการตอบแบบสอบถามตามยุทธศาสตร์การพัฒนาจะพิจารณาโครงการที่ดำเนินการแล้วเสร็จ ภายในปีงบประมาณนั้น ๆ

วิธีการดำเนินการเกี่ยวกับแบบสอบถาม เพื่อติดตามและประเมินผล คณะทำงานติดตามและประเมินผลจะเป็นผู้ออกแบบสอบถามให้สอดคล้องกับโครงการนั้น ๆ

ในการกระจายแบบสอบถามโครงการต่าง ๆ คณะทำงานติดตามและประเมินผล จะนำไปแจกจ่ายให้กับประชาชนในพื้นที่ หรือ ผู้ที่เข้ารับการอบรมในกรณีที่มีโครงการอบรม เพื่อตอบแบบสอบถามแล้วรวบรวมเก็บแบบสอบถาม เพื่อวิเคราะห์ ติดตาม และประเมินผล ประมวลผลความเห็นของประชาชนในมุมมองที่มีต่อองค์การบริหารส่วนตำบล

ประชากรกลุ่มเป้าหมายที่จะทำการติดตามและประเมินผลการดำเนินโครงการขององค์การบริหารส่วนตำบลหัวเขา ที่ได้ดำเนินการแล้วเสร็จตามสัญญาจ้าง โดยจะทำการติดตามและประเมินผลให้ครบทุกด้านในเขตพื้นที่ตำบลหัวเขา ทั้ง ๑๒ หมู่บ้าน ในทุกยุทธศาสตร์การพัฒนา ทั้ง ๖ ยุทธศาสตร์ แบบประเมินความพึงพอใจต่อผลการดำเนินงานขององค์กรปกครองส่วนท้องถิ่น จะสอบถามไม่จำเพาะเจาะจงว่าเป็นใคร ไม่กำหนดเพศ การศึกษา อายุ อาชีพ แต่ต้องเป็นผู้ที่ได้รับประโยชน์หรืออยู่ในหมู่บ้าน/ชุมชน แล้วจัดทำเป็นรายงานผลการติดตามและประเมินผลแผนพัฒนาองค์การบริหารส่วนตำบลหัวเขา อย่างน้อยปีละหนึ่งครั้งภายในเดือนธันวาคมของทุกปี รวบรวมทำเป็นรูปเล่มรายงานนายกองค์การบริหารส่วนตำบลหัวเขา เสนอต่อสภาท้องถิ่น คณะกรรมการพัฒนาท้องถิ่นและลงในเว็บไซต์ขององค์การบริหารส่วนตำบลหัวเขา ทำหนังสือแจ้งประชาสัมพันธ์ไปยังกำนัน/ผู้ใหญ่บ้าน สมาชิกสภาองค์การบริหารส่วนตำบล เพื่อเผยแพร่ให้ประชาชน และผู้สนใจได้ทราบต่อไป

#### คะแนนประเมินผลโครงการ

ประเด็นการพิจารณา	คะแนนเต็ม	คะแนนที่ได้
๑. การสรุปสถานการณ์การพัฒนา	๑๐	
๒. การประเมินผลการนำแผนพัฒนาท้องถิ่นไปปฏิบัติในเชิงปริมาณ	๑๐	
๓. การประเมินผลการนำแผนพัฒนาท้องถิ่นไปปฏิบัติในเชิงคุณภาพ	๑๐	
๔. แผนงานและยุทธศาสตร์การพัฒนา	๑๐	
๕. โครงการพัฒนา ประกอบด้วย	๖๐	
๕.๑ ความชัดเจนของชื่อโครงการ	(๕)	
๕.๒ กำหนดวัตถุประสงค์สอดคล้องกับโครงการ	(๕)	
๕.๓ เป้าหมาย (ผลผลิตของโครงการ) มีความชัดเจนนำไปสู่การตั้งงบประมาณได้ถูกต้อง	(๕)	
๕.๔ โครงการมีความสอดคล้องกับแผนยุทธศาสตร์ ๒๐ ปี	(๕)	
๕.๕ เป้าหมาย (ผลผลิตของโครงการ) มีความสอดคล้องกับแผนพัฒนาเศรษฐกิจและสังคมแห่งชาติ	(๕)	
๕.๖ โครงการมีความสอดคล้องกับ Thailand ๔.๐	(๕)	



ประเด็นการพิจารณา	คะแนน เต็ม	คะแนน ที่ได้
๕.๗ โครงการสอดคล้องกับยุทธศาสตร์จังหวัด	(๕)	
๕.๘ โครงการแก้ไขปัญหาความยากจนหรือการเสริมสร้างให้ประเทศชาติมั่นคง มั่งคั่ง ยั่งยืน ภายใต้หลัก ประชารัฐ	(๕)	
๕.๙ งบประมาณมีความสอดคล้องกับเป้าหมาย (ผลผลิตของโครงการ)	(๕)	
๕.๑๐ มีการประมาณการราคาถูกต้องตามหลักวิธีการ งบประมาณ	(๕)	
๕.๑๑ มีการกำหนดตัวชี้วัด (KPI) และสอดคล้องกับ วัตถุประสงค์และผลที่คาดว่าจะได้รับ	(๕)	
๕.๑๒ ผลที่คาดว่าจะได้รับสอดคล้องกับวัตถุประสงค์	(๕)	
<b>รวมคะแนน</b>	<b>๑๐๐</b>	

## การติดตามและประเมินผลโครงการ

ประเด็น การพิจารณา	รายละเอียดหลักเกณฑ์	คะแนน เต็ม	คะแนน ที่ได้
๑. การสรุปสถาน- การณ์การพัฒนา	เป็นการวิเคราะห์กรอบการจัดทำยุทธศาสตร์ ขององค์กรปกครองส่วนท้องถิ่น (ใช้การ วิเคราะห์ SWOT Analysis/Demand (Demand Analysis)/Global Demand และ Trend ปัจจัยและสถานการณ์การเปลี่ยนแปลง ที่มีผลต่อการพัฒนา อย่างน้อยต้องประกอบ ด้วยการวิเคราะห์ศักยภาพด้านเศรษฐกิจ, ด้าน สังคม,ด้านทรัพยากรธรรมชาติและสิ่งแวดล้อม)	๑๐	
๒. การประเมินผล การนำแผนพัฒนา ท้องถิ่นไปปฏิบัติ ในเชิงปริมาณ	๑) การควบคุมที่มีการใช้ตัวเลขต่าง ๆ เพื่อนำ มาใช้วัดผลในเชิงปริมาณ เช่น การวัดจำนวน โครงการ กิจกรรม งานต่าง ๆ ก็คือ ผลผลิต นั่นเองว่าเป็นไปตามที่ตั้งเป้าหมายเอาไว้หรือไม่ จำนวนที่ต้องดำเนินการจริงตามที่ได้กำหนดไว้ เท่าไร จำนวนที่ไม่สามารถดำเนินการได้มี จำนวนเท่าไร สามารถอธิบายได้ตามหลัก ประสิทธิภาพ (Efficiency) ของการพัฒนา ท้องถิ่นตามอำนาจหน้าที่ที่ได้กำหนดไว้ ๒) วิเคราะห์ผลกระทบ/สิ่งที่กระทบ (Impact) โครงการที่ดำเนินการในเชิงปริมาณ	๑๐	

	(Quantitative)		
--	----------------	--	--

ประเด็น การพิจารณา	รายละเอียดหลักเกณฑ์	คะแนน เต็ม	คะแนน ที่ได้
๓. การประเมินผล การนำแผนพัฒนา ท้องถิ่นไปปฏิบัติ ในเชิงคุณภาพ	๑) การประเมินประสิทธิผลของแผนพัฒนาใน เชิงคุณภาพคือการนำเอาเทคนิคต่าง ๆ มาใช้ เพื่อวัดว่าภารกิจ โครงการ กิจกรรม งาน ต่าง ๆ ที่ดำเนินการในพื้นที่นั้น ๆ ตรงต่อความ ต้องการของประชาชนหรือไม่ และเป็นไปตาม อำนาจหน้าที่หรือไม่ ประชาชนพึงพอใจหรือไม่ สิ่งของ วัสดุ ครุภัณฑ์ การดำเนินการต่าง ๆ มีสภาพหรือลักษณะถูกต้อง คงทนถาวร สามารถใช้งานได้ตามวัตถุประสงค์หรือไม่ ซึ่ง เป็นไปตามหลักประสิทธิผล (Effectiveness) ผลการปฏิบัติราชการที่บรรลุวัตถุประสงค์และ เป้าหมายของแผนการปฏิบัติราชการตามที่ได้ รับงบประมาณมาดำเนินการ รวมถึงสามารถ เทียบเคียงกับส่วนราชการหรือหน่วยงาน ๒) วิเคราะห์ผลกระทบ/สิ่งที่กระทบ (Impact) โครงการที่ดำเนินการในเชิงคุณภาพ (Qualitative)	๑๐	
๔. แผนงานและ ยุทธศาสตร์การ พัฒนา	๑) วิเคราะห์แผนงาน งานที่เกิดจากด้านต่าง ๆ ความสอดคล้องกับยุทธศาสตร์ขององค์กร- ปกครองส่วนท้องถิ่นในมิติต่าง ๆ จนนำไปสู่ การจัดทำโครงการพัฒนาท้องถิ่นโดยใช้ SWOT Analysis/Demand (Demand Analysis) /Global Demand/Trend หรือหลักการ บูรณาการ (Integration) กับองค์กรปกครอง ส่วนท้องถิ่นที่มีพื้นที่ติดต่อกัน ๒) วิเคราะห์แผนงาน งานที่เกิดจากด้านต่าง ๆ สอดคล้องกับการแก้ไขปัญหาความยากจน หลักประชารัฐ	๑๐	
๕. โครงการพัฒนา ๕.๑ ความชัดเจน ของชื่อโครงการ	ควรประกอบด้วยข้อมูล ดังนี้ เป็นโครงการที่มีวัตถุประสงค์สนองต่อแผน ยุทธศาสตร์การพัฒนาขององค์กรปกครองส่วน ท้องถิ่นและดำเนินการเพื่อให้การพัฒนาบรรลุ ตามวิสัยทัศน์ขององค์กรปกครองส่วนท้องถิ่นที่ กำหนดไว้ ชื่อโครงการที่มีความชัดเจน มุ่งไป เรื่องใดเรื่องหนึ่ง อ่านแล้วเข้าใจได้ว่าจะพัฒนา	๖๐ (๕)	

	อะไรในอนาคต		
--	-------------	--	--

ประเด็น การพิจารณา	รายละเอียดหลักเกณฑ์	คะแนน เต็ม	คะแนน ที่ได้
๕.๒ กำหนด วัตถุประสงค์	มีวัตถุประสงค์ชัดเจน (clear/objective) โครงการต้องกำหนดวัตถุประสงค์สอดคล้อง กับความเป็นมาของโครงการ สอดคล้องกับ หลักการและเหตุผล วิธีการดำเนินงานต้อง สอดคล้องกับวัตถุประสงค์ ความเป็นไปได้ ชัดเจน มีลักษณะเฉพาะเจาะจง	(๕)	
๕.๓ เป้าหมาย (ผลผลิตของโครง- การ) มีความชัด เจนนำไปสู่การตั้ง งบประมาณได้ ถูกต้อง	สภาพที่อยากให้เกิดขึ้นในอนาคตเป็นทิศทางที่ ต้องไปให้ถึงเป้าหมายต้องชัดเจน สามารถระบุ จำนวนเท่าไร กลุ่มเป้าหมายคืออะไร มีผลผลิต อย่างไร กลุ่มเป้าหมาย พื้นที่ดำเนินงาน และ ระยะเวลาดำเนินงาน อธิบายให้ชัดเจนว่า โครงการนี้จะทำที่ไหน เริ่มต้นในช่วงเวลาใด และจบลงเมื่อไร ใครคือกลุ่มเป้าหมายของ โครงการ หากกลุ่มเป้าหมายมีหลายกลุ่ม ให้ บอกชัดเจนไปว่า ใครคือกลุ่มเป้าหมายหลัก ใครคือกลุ่มเป้าหมายรอง	(๕)	
๕.๔ โครงการมี ความสอดคล้อง กับแผนยุทธศาสตร์ ๒๐ ปี	โครงการสอดคล้องกับ (๑) ความมั่นคง (๒) การสร้างความสามารถในการแข่งขัน (๓) การพัฒนาและเสริมสร้างศักยภาพคน (๔) การสร้างโอกาสความเสมอภาคและเท่า- เทียมกันทางสังคม (๕) การสร้างการเติบโต บนคุณภาพชีวิตที่เป็นมิตรกับสิ่งแวดล้อม (๖) การปรับสมดุลและพัฒนาระบบการบริหารจัด- การภาครัฐ เพื่อให้เกิดความมั่นคง มั่งคั่ง ยั่งยืน	(๕)	
๕.๕ เป้าหมาย (ผลผลิตของ โครงการ) มีความ สอดคล้องกับแผน พัฒนาเศรษฐกิจ และสังคมแห่งชาติ	โครงการมีความสอดคล้องกับแผนพัฒนา เศรษฐกิจและสังคมแห่งชาติ ฉบับที่ ๑๒ โดย (๑) ยึดหลักปรัชญาเศรษฐกิจพอเพียง (๒) ยึด คนเป็นศูนย์กลางการพัฒนา (๓) ยึดวิสัยทัศน์ ภายใต้ยุทธศาสตร์ชาติ ๒๐ ปี (๔) ยึดเป้าหมาย อนาคตประเทศไทย ๒๕๗๕ (๕) ยึดหลักการ นำไปสู่การปฏิบัติให้เกิดผลสัมฤทธิ์อย่างจริงจัง ใน ๕ ปีที่ต่อยอดไปสู่ผลสัมฤทธิ์ที่เป็นเป้าหมาย ระยะยาว ภายใต้แนวทางการพัฒนา ๑) การยกระดับศักยภาพการแข่งขันและการ หลุดพ้นกับดักรายได้ปานกลางสู่รายได้สูง	(๕)	

	๒) การพัฒนาศักยภาพคนตามช่วงวัยและการปฏิรูประบบเพื่อสร้างสังคมสูงวัยอย่างมีคุณภาพ		
--	--	--	--

๑๒๕

ประเด็นการพิจารณา	รายละเอียดหลักเกณฑ์	คะแนนเต็ม	คะแนนที่ได้
	๓) การลดความเหลื่อมล้ำทางสังคม ๔) การรองรับการเชื่อมโยงภูมิภาคและความเป็นเมือง ๕) การสร้างความเจริญเติบโตทางเศรษฐกิจและสังคมอย่างเป็นมิตรกับสิ่งแวดล้อม ๖) การบริหารราชการแผ่นดินที่มีประสิทธิภาพ	(๕)	
๕.๖ โครงการมีความสอดคล้องกับ Thailand ๔.๐	โครงการมีลักษณะหรือสอดคล้องกับการปรับเปลี่ยนโครงสร้างเศรษฐกิจไปสู่ Value-Based Economy หรือเศรษฐกิจที่ขับเคลื่อนด้วยนวัตกรรมทำน้อยได้มาก เช่น (๑) เปลี่ยนจากการผลิตสินค้าโภคภัณฑ์ ไปสู่สินค้าเชิงนวัตกรรม (๒) เปลี่ยนจากการขับเคลื่อนประเทศด้วยภาคอุตสาหกรรม ไปสู่การขับเคลื่อนด้วยเทคโนโลยี ความคิดสร้างสรรค์ และนวัตกรรม (๓) เปลี่ยนจากการเน้นภาคการผลิตสินค้าไปสู่การเน้นภาคบริการมากขึ้น รวมถึงโครงการที่เติมเต็มด้วยวิทยาการ ความคิดสร้างสรรค์ นวัตกรรม วิทยาศาสตร์ เทคโนโลยี และการวิจัยและพัฒนาแล้วต่อยอดความได้เปรียบเชิงเปรียบเทียบ เช่น ด้านการเกษตร เทคโนโลยีชีวภาพ สาธารณสุข วัฒนธรรมฯลฯ	(๕)	
๕.๗ โครงการสอดคล้องกับ ยุทธศาสตร์จังหวัด	โครงการพัฒนาท้องถิ่นมีความสอดคล้องกับ ห้วงระยะเวลาของแผนพัฒนาจังหวัด ที่ได้กำหนดขึ้น เพื่อขับเคลื่อนการพัฒนาท้องถิ่นเสมือนหนึ่งการขับเคลื่อนการพัฒนาจังหวัดซึ่งไม่สามารถแยกส่วนใดส่วนหนึ่งออกจากกันได้นอกจากนี้โครงการพัฒนาท้องถิ่นต้องเป็นโครงการเชื่อมต่อหรือเดินทางไปด้วยกันกับ ยุทธศาสตร์จังหวัดที่ได้กำหนดขึ้นที่เป็นปัจจุบัน	(๕)	
๕.๘ โครงการแก้ไขปัญหาความยากจนหรือการเสริมสร้างให้ประเทศชาติมั่นคง มั่งคั่ง ยั่งยืน ภายใต้อัตลักษณ์	เป็นโครงการที่ดำเนินการภายใต้พื้นฐานความพอเพียงที่ประชาชนดำเนินการเองหรือร่วมดำเนินการ เป็นโครงการต่อยอดและขยายได้เป็นโครงการที่ประชาชนต้องการเพื่อให้เกิดความยั่งยืน ซึ่งมีลักษณะที่จะให้ท้องถิ่นมีความมั่นคง มั่งคั่ง ยั่งยืน เป็นท้องถิ่นที่พัฒนาแล้ว	(๕)	

ประชากรรัฐ	ด้วยการพัฒนาตามปรัชญาของเศรษฐกิจ- พอเพียง		
------------	--	--	--

๑๒๖

ประเด็นการพิจารณา	รายละเอียดหลักเกณฑ์	คะแนน เต็ม	คะแนน ที่ได้
๕.๙ งบประมาณมีความสอดคล้องกับเป้าหมาย (ผลผลิตของโครงการ)	งบประมาณโครงการพัฒนาจะต้องคำนึงถึงหลักสำคัญ ๕ ประการในการจัดทำโครงการ ได้แก่ (๑) ความประหยัด (Economy) (๒) ความมีประสิทธิภาพ (Efficiency) (๓) ความมีประสิทธิภาพ (Effectiveness) (๔) ความเหลื่อมล้ำในการพัฒนาท้องถิ่นนำไปสู่ความยุติธรรม (Equity) (๕) ความโปร่งใส (Transparency)	(๕)	
๕.๑๐ มีการประมาณการราคาถูกต้องตามหลักวิธีการงบประมาณ	การประมาณการราคาเพื่อการพัฒนาต้องให้สอดคล้องกับโครงการถูกต้องตามหลักวิชาการ ทางช่าง หลักของราคากลาง ราคากลางท้องถิ่น มีความโปร่งใสในการกำหนดราคา และตรวจสอบได้ในเชิงประจักษ์	(๕)	
๕.๑๑ มีการกำหนดตัวชี้วัด (KPI) และสอดคล้องกับวัตถุประสงค์และผลที่คาดว่าจะได้รับ	มีการกำหนดดัชนีชี้วัดผลงาน (Key Performance Indicator : KPI) ที่สามารถวัดได้ (measurable) ใช้บอกประสิทธิผล (Effectiveness) ใช้บอกประสิทธิภาพ (Efficiency) ได้ เช่น การกำหนดความพึงพอใจ การกำหนดร้อยละ การกำหนดอันเกิดจากผลของวัตถุประสงค์ที่เกิดขึ้น สิ่งที่ได้รับ (การคาดการณ์คาดว่าจะได้รับ)	(๕)	
๕.๑๒ ผลที่คาดว่าจะได้รับสอดคล้องกับวัตถุประสงค์	ผลที่ได้รับเป็นสิ่งที่เกิดขึ้นได้จริงจากการดำเนินการตามโครงการพัฒนาซึ่งสอดคล้องกับวัตถุประสงค์ที่ตั้งไว้ การได้ผลหรือผลที่เกิดขึ้นจะต้องเท่ากับวัตถุประสงค์หรือมากกว่า วัตถุประสงค์ ซึ่งการเขียนวัตถุประสงค์ ควรคำนึงถึง (๑) ความเป็นไปได้และมีความเฉพาะเจาะจง ในการดำเนินการตามโครงการ (๒) วัดและประเมินผลระดับของความสำเร็จได้ (๓) ระบุสิ่งที่ต้องการดำเนินงานอย่างชัดเจนและเฉพาะเจาะจงมากที่สุดและสามารถปฏิบัติได้ (๔) เป็นเหตุเป็นผล สอดคล้องกับความเป็นจริง (๕) ส่งผลต่อการบ่งบอกเวลาได้	(๕)	
<b>รวมคะแนน</b>		<b>๑๐๐</b>	

### (๓) สรุปผลการพัฒนาท้องถิ่น จากแผนพัฒนาท้องถิ่น พ.ศ. ๒๕๖๑ - ๒๕๖๕

#### การวัดผลในเชิงปริมาณและเชิงคุณภาพ

##### (๑) การวัดผลในเชิงปริมาณ

ตามที่องค์การบริหารส่วนตำบลหัวเขาได้ดำเนินการจัดทำแผนพัฒนาท้องถิ่นขึ้นมาเพื่อใช้เป็นเครื่องมือในการพัฒนาท้องถิ่นให้บรรลุเป้าหมายที่วางไว้ เกิดประสิทธิภาพประสิทธิผลสูงสุดในการแก้ไขปัญหาให้กับประชาชน ในการจัดทำแผนพัฒนาท้องถิ่นนั้นจะต้องมีการติดตามและประเมินแผนพัฒนา ตามระเบียบกระทรวงมหาดไทยว่าด้วยการจัดทำแผนพัฒนาขององค์กรปกครองส่วนท้องถิ่น พ.ศ. ๒๕๔๘ หมวด ๖ ข้อ ๒๙ และระเบียบกระทรวงมหาดไทย ว่าด้วยการจัดทำแผนพัฒนาขององค์กรปกครองส่วนท้องถิ่น (ฉบับที่ ๓) พ.ศ. ๒๕๖๑ ข้อ ๑๒ โดยคณะกรรมการติดตามและประเมินแผนพัฒนาท้องถิ่นเป็นผู้ดำเนินการติดตามและประเมินผลแผนพัฒนา ซึ่งคณะกรรมการจะต้องดำเนินการกำหนดแนวทาง วิธีการในการติดตามและประเมินผลแผนพัฒนา ดำเนินการติดตามและประเมินผลแผนพัฒนา รายงานผลและเสนอความเห็นซึ่งได้จากการติดตามและประเมินผลแผนพัฒนาต่อผู้บริหารท้องถิ่น เพื่อให้ผู้บริหารท้องถิ่นเสนอต่อสภาท้องถิ่น และคณะกรรมการพัฒนาท้องถิ่น พร้อมทั้งประกาศผลการติดตามและประเมินผลแผนพัฒนาให้ประชาชนในท้องถิ่นทราบในที่เปิดเผยภายในสิบห้าวันนับแต่วันรายงานผลและเสนอความเห็นดังกล่าว และต้องปิดประกาศไว้เป็นระยะเวลาไม่น้อยกว่าสามสิบวันโดยอย่างน้อยปีละหนึ่งครั้งภายในเดือนธันวาคมของทุกปี

โดยเครื่องมือที่ใช้ในการติดตามและประเมินผลในเชิงปริมาณ มีดังนี้

แบบที่ ๑ การกำกับกับการจัดทำแผนยุทธศาสตร์ขององค์กรปกครองส่วนท้องถิ่น

แบบที่ ๒ แบบติดตามผลการดำเนินงานขององค์กรปกครองส่วนท้องถิ่น

แบบที่ ๓ แบบประเมินผลการดำเนินงานตามแผนยุทธศาสตร์

แบบที่ ๔ แบบประเมินคุณภาพของแผนพัฒนา

(แจ้งตามหนังสือกระทรวงมหาดไทย ที่ มท ๐๘๑๐.๒/ว ๐๗๐๓ ลงวันที่ ๒ กุมภาพันธ์ ๒๕๕๘ เรื่อง แนวทางและหลักเกณฑ์การจัดทำและประสานแผนสามปีขององค์กรปกครองส่วนท้องถิ่น ข้อ ๗ การวัดคุณภาพของแผนพัฒนาท้องถิ่น ตามนัยหนังสือกระทรวงมหาดไทย ด่วนที่สุด ที่ มท ๐๘๑๐.๒/ว ๔๘๓๐ ลงวันที่ ๒๒ พฤศจิกายน ๒๕๕๖ ให้แล้วเสร็จภายใน ๑๕ วัน นับแต่วันประกาศใช้แผนพัฒนาท้องถิ่น) การติดตามและประเมินผลด้วยระบบ e-plan ([www.dla.go.th](http://www.dla.go.th))

##### (๒) การวัดผลในเชิงคุณภาพ

การจัดผลเชิงคุณภาพ องค์การบริหารส่วนตำบลหัวเขาใช้การสำรวจความพึงพอใจในการวัดผลเชิงคุณภาพโดยภาพรวม โดยได้มีการประเมินความพึงพอใจ ซึ่งการประเมินความพึงพอใจทำให้ทราบถึงผลเชิงคุณภาพในการดำเนินงานขององค์การบริหารส่วนตำบลหัวเขาในภาพรวม

โดยเครื่องมือที่ใช้ในการประเมินความพึงพอใจ มีดังนี้

แบบที่ ๑ แบบประเมินความพึงพอใจต่อผลการดำเนินงานขององค์การบริหารส่วนตำบลหัวเขา

แบบที่ ๒ แบบประเมินความพึงพอใจของประชาชนที่มีต่อการให้บริการ

#### ๓.๑ ความสำเร็จการพัฒนาตามยุทธศาสตร์

ยุทธศาสตร์ การพัฒนาโครงสร้างพื้นฐานและระบบสาธารณูปโภคให้อยู่ในเกณฑ์ที่ดี

การนำยุทธศาสตร์การพัฒนาโครงสร้างพื้นฐานและระบบสาธารณูปโภคไปสู่การปฏิบัติส่งผลให้เกิดประโยชน์ต่อประชาชนในเขตองค์การบริหารส่วนตำบลห้วยเขาโดยรวม มีการก่อสร้าง/ปรับปรุงซ่อมแซมถนนสายต่างๆ ติดตั้ง/ซ่อมแซมไฟฟ้าสาธารณะแสงสว่าง

๑๒๘

#### ยุทธศาสตร์การยกระดับคุณภาพชีวิตและความปลอดภัยในชีวิตและทรัพย์สิน

การนำยุทธศาสตร์การยกระดับคุณภาพชีวิตไปสู่การปฏิบัติส่งผลให้เกิดประโยชน์ต่อประชาชนในเขตองค์การบริหารส่วนตำบลห้วยเขาโดยรวม คือ ประชาชนในท้องถิ่นได้มีส่วนร่วมในการพัฒนาท้องถิ่นของตนเอง สามารถแก้ไขปัญหาได้ตรงตามต้องการ การพัฒนาและสนับสนุนด้านสาธารณสุขมูลฐาน การสร้างจิตสำนึกในการดูแลสุขภาพพลานามัยที่แข็งแรง สมบูรณ์ ทำให้มีคุณภาพชีวิตที่ดีขึ้น สามารถดำรงชีพได้อย่างมีความสุข

ยุทธศาสตร์การขยายโอกาสและคุณภาพในการศึกษาในตรงกับความต้องการของประชาชน  
การนำยุทธศาสตร์ด้านการศึกษาไปสู่การปฏิบัติส่งผลประโยชน์ต่อประชาชนในเขตองค์การบริหารส่วนตำบลห้วยเขาโดยรวม คือ เด็กนักเรียนมีคุณภาพชีวิตที่ดีขึ้น ได้รับอาหารครบ ๕ หมู่ ส่งเสริมการออกกำลังกายทำให้เด็กนักเรียนมีสุขภาพร่างกายแข็งแรง

#### ยุทธศาสตร์การส่งเสริมงานประเพณี วัฒนธรรม และการท่องเที่ยว

การนำยุทธศาสตร์ด้านการส่งเสริมงานประเพณีไปสู่การปฏิบัติส่งผลประโยชน์ต่อประชาชนในเขตองค์การบริหารส่วนตำบลห้วยเขาโดยรวม คือ มีการสืบสานประเพณีวัฒนธรรมอันดีงามของท้องถิ่น และการส่งเสริมการท่องเที่ยว เช่น งานประเพณีตักบาตรเทโวโรหณะวัดห้วยเขา เป็นต้น

การนำยุทธศาสตร์การส่งเสริมบริหารจัดการทรัพยากรธรรมชาติและสิ่งแวดล้อม ไปสู่การปฏิบัติส่งผลให้เกิดประโยชน์ต่อประชาชนในเขตองค์การบริหารส่วนตำบลห้วยเขาโดยรวม คือ มีการเพิ่มพื้นที่สีเขียวเพื่อชุมชนและสิ่งแวดล้อมตำบลห้วยเขา การปลูกต้นไม้บริเวณสวนสาธารณะ เพื่อเป็นสถานที่พักผ่อนหย่อนใจ และประชาชนร่วมใจกันในการคัดแยกขยะ ส่งผลให้ตำบลห้วยเขามีความสะอาด สวยงาม

การนำการเปลี่ยนแปลงด้านการบริหารและบริการ ไปสู่การปฏิบัติส่งผลให้เกิดประโยชน์ต่อประชาชนในเขตองค์การบริหารส่วนตำบลห้วยเขาโดยรวม มีส่วนร่วมในการพัฒนาท้องถิ่น และการสร้างระบบบริหารจัดการที่ดี ส่งเสริมพัฒนาศักยภาพของบุคลากรทั้งผู้บริหาร สมาชิกสภา พนักงานส่วนตำบล พนักงานจ้าง ให้มีความรู้ความสามารถในการปฏิบัติงาน และการเตรียมความพร้อมในการปฏิบัติงาน

### **๓.๒ การวัดผลเชิงคุณภาพ**

#### ๑. ยุทธศาสตร์การพัฒนาโครงสร้างพื้นฐานและระบบสาธารณูปโภคให้อยู่ในเกณฑ์ที่ดีได้มาตรฐาน

- ๑) ประชาชนมีคุณภาพชีวิตที่ดีขึ้น
- ๒) โครงสร้างพื้นฐาน ถนน รางระบายน้ำ มีจำนวนเพิ่มขึ้น ที่มีอยู่แล้วได้รับการบำรุงรักษาให้สามารถใช้งานได้ดียิ่งขึ้น
- ๓) ระบบสาธารณูปการและระบบไฟฟ้า ได้รับการบำรุงรักษาให้สามารถใช้งานได้ดียิ่งขึ้น และก่อสร้างระบบสาธารณูปการให้พอเพียงกับความต้องการของประชาชน
- ๔) ระบบสาธารณูปโภคและระบบประปา การขุดลอกคู่อ่างน้ำ-ระบายน้ำ ได้รับการบำรุงรักษาให้สามารถใช้งานได้ดียิ่งขึ้น และก่อสร้างระบบประปาและระบบสาธารณูปโภคให้พอเพียงกับความต้องการของประชาชน

#### ๒. ยุทธศาสตร์การยกระดับคุณภาพชีวิตและความปลอดภัยในชีวิตและทรัพย์สิน

- ๑) ประชาชนมีคุณภาพที่สูงขึ้น
- ๒) ประชาชนมีฐานะความเป็นอยู่ดีขึ้น มีอาชีพเสริมทำ มีการประกอบอาชีพต่าง ๆ มากขึ้น
- ๓) ประชาชนไม่เป็นโรคภัยจากการเฝ้าระวังป้องกัน ควบคุมและให้ความรู้ในการป้องกันโรคภัยต่าง ๆ

- ๔) ประชาชนมีสุขภาพดีขึ้น จากการส่งเสริมด้านสุขภาพและออกกำลังกาย
- ๕) ผู้สูงอายุ ผู้พิการ ผู้ติดเชื้อเอชไอวี (HIV) และผู้ยากไร้ มีคุณภาพชีวิตที่ดีขึ้น
- ๖) มีความปลอดภัยในชีวิตและทรัพย์สินเพิ่มขึ้น

๓. ยุทธศาสตร์การขยายโอกาสและคุณภาพในการศึกษาให้ตรงกับความต้องการของประชาชน

- ๑) เด็กและเยาวชนมีคุณภาพที่สูงขึ้น
- ๒) องค์กรมีความพร้อมที่จะรับการถ่ายโอนการศึกษา เด็กมีคุณภาพทางการศึกษา และสุขภาพร่างกายสมบูรณ์จากการดำเนินการส่งเสริมจากองค์กร

๔. ยุทธศาสตร์การส่งเสริมงานประเพณี วัฒนธรรมและการท่องเที่ยว

- ๑) ศิลปะ วัฒนธรรม จารีตประเพณี ได้รับการส่งเสริม สืบสานให้อยู่คู่กับท้องถิ่น
- ๒) ภูมิปัญญาท้องถิ่นได้รับการส่งเสริม สืบสานไว้ไม่ให้เลือนหายไปจากท้องถิ่น
- ๓) มีสวนสาธารณะ สวนหย่อม ให้ประชาชนได้พักผ่อนหน้าเขามณฑปวัดหัวเขา

๕. ยุทธศาสตร์การส่งเสริมบริหารจัดการทรัพยากรธรรมชาติและสิ่งแวดล้อม

- ๑) ประชาชนมีจิตสำนึกในด้านทรัพยากรธรรมชาติและสิ่งแวดล้อมมากขึ้น
- ๒) ทรัพยากรธรรมชาติและสิ่งแวดล้อมได้รับการฟื้นฟูบำรุงรักษาไม่ให้เกิดทำลายและเพิ่มปริมาณมากขึ้น
- ๓) ประชาชนมีส่วนร่วมในการรักษาความสะอาด มีการคัดแยกขยะเพิ่มมากขึ้น

๖. ยุทธศาสตร์การนำการเปลี่ยนแปลงด้านการบริหารและบริการเพื่อประโยชน์ของประชาชน

- ๑) ประชาชนมีส่วนร่วมในการดำเนินการบริหารจัดการมากขึ้น
- ๒) บุคลากรในองค์กรมีความรู้ มีประสิทธิภาพในการดำเนินงานมากขึ้น
- ๓) องค์กรมีรายได้มากขึ้นจากการปรับปรุงประสิทธิภาพการจัดเก็บรายได้
- ๔) การบริหารการจัดการด้านต่างๆ มีประสิทธิภาพขึ้น อุปกรณ์เครื่องมือในการดำเนินงานและสถานที่ทำงานได้รับการปรับปรุงบำรุงรักษาให้มีคุณภาพ ประสิทธิภาพที่ดีอยู่เสมอ
- ๕) ปัญหาเสพติดเบาบางลง มีการสอดส่องดูแล ดำเนินการในทางรุกในการป้องกันแก้ไข ปัญหาเสพติด

**๓.๓ ความสำเร็จการพัฒนาตามเป้าหมาย**

เป้าหมาย	การพัฒนา
การก่อสร้าง ปรับปรุง บำรุงรักษาโครงสร้างพื้นฐาน	๑. การก่อสร้างถนน คสล. ถนนลาดยาง ๒. ซ่อมแซมถนน ทั้งถนนลูกรัง ถนน คสล. และถนนลาดยาง ๓. ซุดลอกคูส่งน้ำ/คูทิ้งน้ำ ๔. ซ่อมแซมไฟฟ้าสาธารณะ ฯลฯ
การส่งเสริมการประกอบอาชีพ การรักษาความสงบเรียบร้อย การป้องกันและระงับโรคติดต่อ และการส่งเสริมสุขภาพ	๑. โครงการรณรงค์ป้องกันโรคพิษสุนัขบ้า ๒. โครงการรณรงค์ป้องกันโรคไข้เลือดออก ๓. ส่งเสริมสุขภาพผู้สูงอายุที่มีภาวะติดเตียงติดบ้าน ๔. โครงการพระราชดำริด้านสาธารณสุข
พัฒนา ปรับปรุง ส่งเสริม สนับสนุนระบบการศึกษา	๑. โครงการอาหารเสริม (นม) ๒. โครงการอุดหนุนอาหารกลางวัน



	๓. ค่าใช้จ่ายการบริหารสถานศึกษา ๔. โครงการวันเด็กแห่งชาติ ๕. โครงการจัดการแข่งขันกีฬาห้วยเขาค้อ
--	---

๑๓๐

เป้าหมาย	การพัฒนา
ส่งเสริมงานประเพณี วัฒนธรรม และการท่องเที่ยว	๑. โครงการสืบสานประเพณีตักบาตรโทโวัดหัวเขา
ส่งเสริมบริหารจัดการทรัพยากรธรรมชาติและสิ่งแวดล้อมในพื้นที่ตำบลหัวเขา	๑. โครงการบริหารจัดการขยะมูลฝอย ๒. กิจกรรมการปลูกต้นไม้
ส่งเสริมบริหารงานตามหลักธรรมาภิบาลและการมีส่วนร่วมของประชาชน	๑. โครงการอบรมป้องกันและปราบปรามการทุจริต ๒. อุดหนุนศูนย์ต่อสู้เพื่อเอาชนะยาเสพติด ๓. โครงการจิตอาสาภัยพิบัติ ๔. โครงการป้องกันและลดอุบัติเหตุทางถนน

#### (๔) ข้อเสนอแนะในการจัดทำแผนพัฒนาท้องถิ่นในอนาคต

##### ๑) ผลกระทบนำไปสู่นาคต

๑) ปัญหาสาธารณสุขภัยต่าง ๆ เช่น ภัยแล้ง วัตภัย อุทกภัย ฯลฯ ที่เกิดขึ้นส่งผลกระทบต่อประชาชนในพื้นที่ ทรัพยากรเกิดความเสียหาย

แนวทางการแก้ไข คือ พิจารณาวางแผนการดำเนินการป้องกัน ก่อนเกิดเหตุ ระหว่างเกิดเหตุ และหลังเกิดเหตุ บรรจุแผนงาน โครงการ/กิจกรรม การให้ความช่วยเหลือต่าง ๆ จัดตั้งศูนย์ช่วยเหลือประชาชนขององค์กรปกครองส่วนท้องถิ่น เพื่อสามารถดำเนินการได้ทันท่วงที

๒) ปัญหาโรคระบาดที่เกิดจากคนและสัตว์ที่ส่งผลกระทบต่อหรือคร่าชีวิตสัตว์ต่าง ๆ หรือประชาชนในพื้นที่ ซึ่งได้แก่ โรคไข้หวัดใหญ่ โรคมือ เท้า ปาก ที่เกิดขึ้นกับเด็ก ๆ โรคพิษสุนัขบ้า ฯลฯ

แนวทางการแก้ไข คือ การอบรมให้ความรู้ การประชาสัมพันธ์ รณรงค์การป้องกัน ลงพื้นที่ในการระงับการเกิดโรคระบาด การทำลาย หรือการรักษา

๓) ปัญหาประชาชนมีรายได้น้อย มีหนี้สิน รายได้ไม่เพียงพอในการดำรงชีวิต ค่าครองชีพสูง

แนวทางการแก้ไข คือ ให้ความรู้เกี่ยวกับการประกอบอาชีพ จัดการอบรมส่งเสริมอาชีพเสริม

๔) ปัญหายาเสพติดในพื้นที่ ซึ่งพบการรายงานจากฝ่ายปกครองว่าในตำบลยังมีผู้เสพยาเสพติด

แนวทางการแก้ไข คือ การให้ความรู้กับประชาชนได้ทราบถึงโทษของยาเสพติด รณรงค์ป้องกัน

๕) ปัญหาการสัญจรไปมาของประชาชนในพื้นที่ เส้นทางคมนาคมบางหมู่บ้านยังเป็นถนนดินและ

ถนนลูกรัง ช่วงฤดูฝนถนนลื่น เป็นหลุมเป็นบ่อ เกิดปัญหาในการสัญจรไปมา เสี่ยงต่อการเกิดอุบัติเหตุ

แนวทางการแก้ไข คือ จัดทำแผนงาน โครงการก่อสร้างถนน หากเป็นเส้นทางสำคัญพิจารณาเสนอขอรับการสนับสนุนจากหน่วยงานอื่น

องค์กรปกครองส่วนท้องถิ่นเกิดการพัฒนาด้านที่ล่าช้า เพราะการดำเนินงานต่าง ๆ ขององค์กรปกครองส่วนท้องถิ่นต้องผ่านกระบวนการหลายขั้นตอน สลับซับซ้อน ประชาชนอาจเกิดความเบื่อหน่ายกับกระบวนการจัดทำแผนที่มีความยุ่งยากมากขึ้น ปัญหาอาจไม่ได้รับการแก้ไขอย่างตรงจุด เพราะข้อจำกัด

ของระเบียบกฎหมายที่ทำได้ยาก และบางเรื่องอาจทำไม่ได้

๑๓๑

## ๒) ข้อสังเกต ข้อเสนอแนะ ผลจากการพัฒนา

### ข้อสังเกต

จากการสำรวจข้อมูล การลงพื้นที่ในตำบลจะเห็นว่าประชาชนยังมีปัญหาต่าง ๆ อยู่มาก ที่จะต้องดำเนินการแก้ไข เช่น ด้านการศึกษา สาธารณสุข ความมั่นคงปลอดภัยในชีวิตและทรัพย์สิน สถานที่พักผ่อน หย่อนใจการเกษตร เศรษฐกิจ อุตสาหกรรม การพัฒนาอาชีพ การคมนาคมขนส่ง น้ำประปา แหล่งน้ำ เพื่ออุปโภค-บริโภค ด้านทรัพยากรธรรมชาติและสิ่งแวดล้อม ขยะมูลฝอยและสิ่งปฏิกูล เป็นต้น จากปัญหาในด้านต่าง ๆ ประชาชนไม่สามารถแก้ไขปัญหาเองได้ จึงต้องให้องค์กรปกครองส่วนท้องถิ่นดำเนินการแก้ไข ทำให้มีการเสนอโครงการเข้ามาในแผนพัฒนาท้องถิ่นเป็นจำนวนมาก ซึ่งงบประมาณขององค์กรปกครองส่วนท้องถิ่นนั้นก็มีจำกัด ไม่เพียงพอต่อการบริหารจัดการได้

### ข้อเสนอแนะ

๑) ปัญหาต่าง ๆ ที่ถูกเสนอมายังองค์กรปกครองส่วนท้องถิ่นนั้น ควรจัดลำดับความสำคัญของโครงการที่จะนำมาบรรจุในแผนพัฒนาท้องถิ่น โดยให้คำนึงถึงสภาพปัญหา ความเดือดร้อนที่แท้จริงของประชาชน และความจำเป็นเร่งด่วน และการเสนอโครงการที่สามารถดำเนินการได้จริงในแต่ละปีให้สอดคล้องกับงบประมาณที่สามารถดำเนินการได้

๒) ควรชี้แจงทำความเข้าใจกับประชาชนในขั้นตอนการจัดทำประชาคมให้ชัดเจนว่า องค์กรปกครองส่วนท้องถิ่นมีบทบาทและอำนาจหน้าที่อย่างไรบ้าง รวมไปถึงการจัดทำประชาคม เพื่อทราบปัญหาความเดือดร้อนของประชาชนที่แท้จริง

๓) ในการจัดทำประชาคมเพื่อจัดการทำแผนพัฒนาท้องถิ่น ควรแสดงรายละเอียดให้ประชาชนได้รับทราบถึงโครงการ/กิจกรรม ที่ดำเนินการไปแล้ว และแสดงรายละเอียดโครงการ/กิจกรรม ที่ยังไม่ได้ดำเนินการ เพื่อให้ประชาชนได้พิจารณาและเสนอโครงการที่ยังไม่ได้ดำเนินการเพื่อบรรจุไว้ในแผนพัฒนาท้องถิ่นต่อไป

๔) ควรจัดให้มีการติดตาม โครงการ/กิจกรรม ผลการดำเนินงานขององค์การบริหารส่วนตำบล เพื่อเสนอแนะหรือปัญหาและอุปสรรคในการปฏิบัติงาน เพื่อที่จะให้องค์การบริหารส่วนตำบลได้ปรับหรือแก้ไข เพื่อเป็นประโยชน์ในการปฏิบัติงานและประชาชนได้รับประโยชน์จากโครงการ/กิจกรรมที่ดำเนินงาน

### ผลจากการพัฒนา

ผลที่ได้รับหรือผลที่สำคัญตามที่องค์การบริหารส่วนตำบลหัวเขาได้ดำเนินงานต่าง ๆ ในปีงบประมาณ พ.ศ. ๒๕๖๑ - ๒๕๖๕ เพื่อแก้ไขปัญหาให้กับประชาชน และพัฒนาองค์กรให้เกิดความมั่นคงในการพัฒนาเพื่อให้ความเป็นอยู่ของประชาชนดีขึ้น ซึ่งผลการดำเนินงานขององค์การบริหารส่วนตำบลหัวเขานั้น ผลที่ได้รับพอสรุปได้ ดังนี้

๑. ประชาชนมีถนนใช้ในการสัญจรไปมาได้สะดวกสบาย
๒. ประชาชนมีน้ำใช้ในการทำการเกษตร
๓. ไม่มีอาชญากรรมในพื้นที่
๔. ผู้สูงอายุ ผู้พิการและผู้ป่วยเอดส์ ได้รับเงินช่วยเหลือเบี้ยยังชีพทุกคน
๕. ประชาชนได้รับการช่วยเหลือในกรณีสาธารณภัย
๖. ปัญหาโรคไข้เลือดออกลดลง

๗. ชยะในชุมชนได้รับการจัดการที่ถูกต้อง
๘. ประชาชนได้รับความรู้เกี่ยวกับการสาธารณสุข
๙. ประชาชนได้มีส่วนร่วมในการดำเนินงานต่าง ๆ ขององค์การบริหารส่วนตำบล
๑๐. ประชาชนได้รับการบริการต่าง ๆ ขององค์การบริหารส่วนตำบลหัวเขา

๑๓๒

### สรุป

- ๑) การจัดทำแผนพัฒนาท้องถิ่นควรพิจารณาใช้แผนยุทธศาสตร์การพัฒนามาเป็นกรอบในการจัดทำแผนพัฒนาท้องถิ่นและให้มีความสอดคล้องกัน
- ๒) การจัดทำแผนพัฒนาท้องถิ่นควรพิจารณางบประมาณและคำนึงถึงสถานการณ์คลังในการพิจารณาโครงการ/กิจกรรม ที่จะบรรจุในแผนพัฒนาถิ่น
- ๓) ควรเร่งรัดให้มีการดำเนินโครงการ/กิจกรรม ที่ตั้งในข้อบัญญัติงบประมาณรายจ่ายให้สามารถดำเนินการได้ในปีงบประมาณนั้น
- ๔) องค์การบริหารส่วนตำบลหัวเขาควรพิจารณาตั้งงบประมาณให้เพียงพอและเหมาะสมกับภารกิจแต่ละด้านที่จะต้องดำเนินการ ซึ่งจะช่วยลดปัญหาในการโอนเพิ่ม โอนลด โอนตั้งจ่ายรายการใหม่